

**Līvānu būvvalde**  
Latvijas Republika  
**Līvānu pilsēta, Jersikas, Rožupes, Turku, Sutru un Rudzātu pagasti**

Struktūrvienības reģistrācijas Nr. 90001505441  
Rīgas iela 77, Līvāni, LV-5316, tālr.53-07272, 53-07273, fakss 53-07255  
**Plānošanas un arhitektūras uzdevums Nr. 2-4/11/85**

Pašvaldības ceļa Laivacumi – Rušenieki rekonstrukcijai Rožupes pagastā, Līvānu novadā

Izsniegts 2011.gada 24.oktobrī

(būves nosaukums un adrese)

Līvānu novada dome

(kam izsniegts)

**1. Zemes gabala raksturojums**

1.1.**	Zemes vienības (gabala) kadastra apzīmējums	7666-009-0448
1.2.**	Zemes gabala īpašnieks vai lietotājs	Līvānu novada dome, reģ.Nr.90000065595, Rīgas iela 77, Līvāni, LV-5316
		(fiziskās personas vārds, uzvārds, personas kods, adrese un tālruņa numurs vai juridiskās personas rekvizīti)
1.3.**	Īpašuma tiesības vai lietošanas tiesības apliecināošs dokuments	2008.gada 25.septembra Līvānu novada domes sēdes protokols Nr.12-28
		(nosaukums un numurs)
1.4.	Zemes gabala platība	- m <sup>2</sup> (pilsētās, ciemos), - ha (lauku teritorijās)
1.5.**	Pārvades, sadales tīkla garums	- (m)
1.6.	Zemes gabala novietne un situācija, tā teritorijā esošās ēkas un būves (apraksts)	zemes gabals atrodas Rožupes pagastā, Līvānu novadā
1.7.**	Pārvades, sadales tīkla novietne un situācija (apraksts)	-
1.8.**	Īpašie apstākļi (zemes gabals atrodas īpaši aizsargājamā dabas teritorijā, kultūras pieminekļa teritorijā vai tā aizsardzības zonā )	nav zināms
1.9.**	Vietējās pašvaldības teritorijas plānojumā noteiktā teritorijas plānotā (atļautā) izmantošana (piemēram, mazstāvu dzīvojamās apbūves teritorija)	satiksmes infrastruktūras teritorija
1.10.**	Ierobežojumi (piemēram, servitūti)	nav zināmi
1.11.**	Papildu prasības (piemēram, jāveic zemes transformācija uz apbūves zemi)	ja ir nepieciešams, apbūvējamai zemes platībai veikt zemes transformāciju

**2. Būvprojektēšanas nosacījumi**

2.1.**	Būvniecības veids (piemēram, jaunbūve, rekonstrukcija, restaurācija)	rekonstrukcija
2.2.	Būvprojektēšanas stadija	
2.3.**	Būvprojektēšanas stadija (shēma, tehniskais projekts)	tehniskais projekts
2.4.**	Apbūves pamatnosacījumi	
2.4.1.	maksimālā apbūves intensitāte	atbilstoši funkcionālai nepieciešamībai
2.4.2.	maksimālais apbūves blīvums	atbilstoši funkcionālai nepieciešamībai
2.4.3.	minimālā brīvā teritorija	atbilstoši funkcionālai nepieciešamībai
2.4.4.	maksimālais stāvu skaits	nav
2.4.5.	autostāvvietu skaits	bez nosacījumiem
	no tām invalīdu autostāvvietu skaits	bez nosacījumiem
2.5.**	Kompozīcijas pamatnosacījumi	
2.5.1.	būves bloķēšana (piemēram, brīvstāvoša ēka, bloķēta ēka)	ar esošo būvapjomu
2.5.2.*	apbūves līnija (piemēram, būvlaide, atkāpes no sarkanās līnijas)	ievērot aizsargjoslas noteikumus un iedibināto apbūves līniju
2.5.3.	augstuma ierobežojumi (piemēram, stāvu skaits, jumta dzegas augstums)	nav
2.5.4.	iebrauktuves un ieejas (piemēram, no kuras ielas)	no esošām iebrauktuvēm
2.6.	Būvkonstrukciju projektēšanas pamatnosacījumi	atbilstoši funkcijai
2.6.1.	ugunsnoturības pakāpe	atbilstoši LBN
2.6.2.	nesošās konstrukcijas	atbilstoši LBN
2.6.3.	tehniskās apsekošanas akts (esošām būvēm)	nav
2.7.	Ārējās apdares nosacījumi	
2.7.1.	sienas	nav

2.7.2.	Ķumta veids un iesegums	nav
2.7.3.	Ļogi un vitrīnas	nav
2.7.4.	Ģurvis	nav
2.8.**	Teritorijas iekārtošanas nosacījumi	
2.8.1.**	apzaļumošana	nepieciešama
2.8.2.**	nožogošana	pēc vajadzības, ne augstāk kā 1,60m
2.8.3.**	apgaismošana	pēc vajadzības
2.8.4.	vertikālā plānošana	nepieciešama
2.8.5.**	brauktuvju un ietvju segums	grants segums
2.8.6.**	būvgružu utilizācija, pārstrāde vai atļauja izmantot izgāztuvi	Ļģumu uzrādīt būvvaldē, pirms būvatļaujas saņemšanas
2.8.7.**	prasības atkritumu apsaimniekošanai	Ļģumu uzrādīt būvvaldē, pirms būvatļaujas saņemšanas
2.9.	Vides pieejamības prasības	
2.9.1.	teritorija	nepieciešama
2.9.2.	iekšelpas	nav

3. Pieslēgšanās tehniskās prasības (pieslēgšanās inženierkomunikācijām vai to šķērsošana, pieslēgšanās infrastruktūrai) (norādīt izsniedzēju, tā adresi un tālruņa numuru)

3.1.	Ūdensapgāde un kanalizācija	pēc vajadzības
3.2.	Ielas un ceļi	VAS "Latvijas Valsts ceļi" Latgales reģiona Preiļu nodaļa, Brīvības iela 76, Preiļi, LV-5301 Tālr.: 65381373 Fakss: 65381373
3.3.	Elektroapgāde	pēc vajadzības saskaņot ar A/S „Sadales tīkls” Austrumu reģions, Klusā iela 2, Daugavpils, tel.65480350
3.4.	Gāzes apgāde	nav
3.5.	Siltumapgāde	nav
3.6.	Elektroniskie sakari	pēc vajadzības saskaņot ar SIA „Citrus Solutions” LR TUN, Preiļos, Raiņa bulv. 21, tel. 65324660
3.7.	Citas komunikācijas	pēc vajadzības

4. Tehniskie un īpašie noteikumi\*\*\* (valsts un pašvaldību institūciju izdotie tehniskie noteikumi vai prasības) (norādīt izsniedzēju, tā adresi un tālruņa numuru)

4.1.	Vides un dabas aizsardzības prasības (Valsts vides dienesta reģionālā vides pārvalde)	nav
4.2.	Kultūras pieminekļu aizsardzības prasības (Valsts kultūras pieminekļu aizsardzības inspekcija)	nav
4.3.	Pašvaldību institūciju prasības	Uz situācijas plāna saskaņot būvprojektu ar pasūtītāju un akceptēt būvprojektu būvvaldē. Topogrāfiskā uzmērīšana jāsaskaņo ar SIA "Mērniecības Datu Centrs", Allažu iela 4-29, Rīga, tālr.67496833.
4.4.	Citas prasības	Būvvaldes tehniskā projekta eksemplāru sagatavot arhivēšanas prasībām.

5. Pašvaldību institūciju izsniegtās atļaujas (norādīt izsniedzēju, tā adresi un tālruņa numuru)

5.1.	Koku ciršanas atļauja	pēc vajadzības
5.2.	Citas atļaujas	

Tehniski ekonomiskais pamatojums (TEP) akceptēts (kompleksām ūdensapgādes, notekūdeņu savākšanas un attīrīšanas būvēm):\_\_\_\_\_ - \_\_\_\_\_ (akceptēšanas datums un numurs)

Plānošanas un arhitektūras uzdevums derīgs līdz


Galvenais arhitekts

Par inženiertīkliem atbildīgā amatpersona

Būvvaldes vadītājs


2013.gada 24.oktobrim

(terminš)




(vārds, uzvārds, paraksts\*\*\*\*)

Inga Ancāne



(amats, vārds, uzvārds, paraksts\*\*\*\*)



(vārds, uzvārds, paraksts\*\*\*\*)

Intis Svīrskis

Piezīmes.

- \* Atbilstoši būvniecības ieceres nozīmīguma un sarežģītības pakāpei būvvalde var sašaurināt un vienkāršot plānošanas un arhitektūras uzdevuma veidlapā ietveramās informācijas apjomu.
- \*\* Aizpilda attiecībā uz inženierkomunikāciju būvēm (līnijbūvēm). 3. \*\*\* Būvvalde pieprasa tehniskos un īpašos noteikumus, ja tas noteikts attiecīgās jomas normatīvajos aktos.
- \*\*\*\* Dokumenta rekvizītu "paraksts" neaizpilda, ja elektroniskais dokuments ir sagatavots atbilstoši normatīvajiem aktiem par elektronisko dokumentu noformēšanu.

Šo administratīvo aktu mēneša laikā pēc tā spēkā stāšanās var apstrīdēt Administratīvā procesa likumā noteiktajā kārtībā.



## LATVIJAS REPUBLIKA

### *Līvānu būvvalde*

**Līvānu pilsēta, Jersikas, Rožupes, Rudzātu, Sutru, Turku pagasti**

Rīgas iela 77, Līvāni, Līvānu novads, LV – 5316, tālr.: 65307272, 65307273 fakss: 65307255

Adresāts: Līvānu novada dome

Adrese: Rīgas iela 77, Līvāni, Līvānu novads

Pieteikums: 2011. gada 6. oktobra Nr.2-1/11/111

## LĒMUMS

### **par būvniecības ieceres atbilstību Teritorijas plānojumam LĪVĀNOS**

2011. gada 20. oktobrī

Nr.1-8/11/97

#### **1. Būvniecības pieteikumu izskatīšana**

2. Līvānu būvvalde, izskatot Līvānu novada domes, reģistrācijas numurs 90000065595, juridiskā adrese: Rīgas iela 77, Līvāni, Līvānu novads, 2011. gada 6. oktobra būvniecības/būves nojaukšanas iesniegumu – uzskaites karti Nr.2-1/11/111 par pašvaldības ceļa Laivacumi - Rušenieki rekonstrukciju Rožupes pagastā, Līvānu novadā un izvērtējot iesniegtos dokumentus, konstatēja, ka Līvānu novada dome vēlas veikt pašvaldības ceļa Laivacumi - Rušenieki rekonstrukciju uz īpašumā esošas zemes ar kadastra numuru 7666-009-0448, Rožupes pagastā, Līvānu novadā.

Saskaņā ar Ministru kabineta 1997. Gada 4. Janvāra noteikumu Nr.122 „Vispārīgie būvnoteikumi” 35. Punktu un Būvniecības likuma 11. panta pirmo daļu, 13. panta pirmo daļu, 16. panta pirmo daļu un, pamatojoties uz Līvānu novada domes 2009. gada 24. septembra saistošajiem noteikumiem Nr.13 „Par Līvānu novada teritorijas plānojumam”, Līvānu būvvalde, atklāti balsojot I. Svirskim, I. Ancānei, U. Skreiveram, M. Baltmanim „par”, „pret” – nav, „atturas” – nav

NOLEMJ:

2.1. Atzīt, ka Līvānu novada domes būvniecības iecere veikt pašvaldības ceļa Laivacumi - Rušenieki rekonstrukciju Rožupes pagastā, Līvānu novadā atbilst Līvānu novada teritorijas plānojumam un Līvānu novada būvniecības noteikumiem.

2.2. Lēmumu var apstrīdēt Līvānu novada domē Rīgas ielā 77, Līvānos, Līvānu novadā, LV-5316 viena mēneša laikā no tā stāšanās spēkā.

Būvvaldes vadītājs



I. Svirskis

SIA Lattelecom  
Vienotais reģ. nr. 40003052786  
PVN reģ. nr. LV40003052786

Dzirnavu iela 105, Rīga LV 1011  
Tālr.: +371 67055000  
Fakss: +371 67055481

lattelecom@lattelecom.lv  
www.lattelecom.lv

lattelecom

**TEHNISKIE NOTEIKUMI Nr. 37.6-2/53/19**

Preiji

**Datums:** 08.11.2011 **Pamatojums:** 26.10.2011. pieteikums TN saņemšanai

**Pieprasītājs:** Līvānu novada dome

**Kontakttālrunis:** 29410392

**Zemes kadastra Nr.** 7666-009-0448

**Objekta adrese:** Rožupe, Rožupes pagasts, Ceļš Laivacumi-Rušenieki

**Kādam nolūkam izsniegti tehniskie noteikumi:**

Pašvaldības ceļa rekonstrukcija

**TEHNISKO NOTEIKUMU APRAKSTS**

**Paskaidrojums:** Plānotajā darbu zonā SIA „Lattelecom”, sakaru komunikāciju nav.

**Veicamo darbu apraksts un TN izpildes nosacījumi:**

1.	<u>Pamatojoties uz paskaidrojumā minēto SIA „Lattelecom”, tehniskos noteikumus neizvērza.</u>
2.	
3.	
4.	
5.	
6.	<b>TN derīgi 1 (vienu) gadu no to izdošanas datuma.</b> Papildus nepieciešamā tehniskā informācija saņemama Preiļos, Raiņa b. 21, tālr. 29164761. Šo noteikumu izsniedzējs ir SIA <i>Lattelecom</i>

**Piezīmes:** Saskaņā ar Elektronisko sakaru likuma 18 punkta 3 daļu elektronisko sakaru tīklu pēc nekustamā īpašumā īpašnieka vai valdītāja prasības pārvieto par attiecīgā nekustamā īpašuma īpašnieka vai valdītāja līdzekļiem.

**Projekta izstrādes gadījumā to saskaņot ar:**

1. **SIA „Lattelecom” RBAID TILAN RELIG** Līniju uzraudzības inspektoru  
Preiļos, Raiņa b. 21, tālr. 29164761.

**Pēc darbu veikšanas izpildedokumentācija nododama**

Preiļos, Raiņa b. 21, tālr. 29164761.


**Tehniskos noteikumus sagatavoja SIA  
Lattelecom :  
amats, tālrunis:**


**Datums:**

**Paraksts:**

**SIA Lattelecom RBAID TILAN RELIG**

Vladislavs Stašuls  
Līniju uzraudzības inspektors, 29164761  
08.11.2011.





Valsts akciju sabiedrība **LATVIJAS VALSTS CEĻI**

**Latgales reģiona Preiļu nodaļa**

Reģistrācijas Nr. 40003344207

Brīvības iela 76, Preiļi, LV-5301 Tālr.: 653 81373, 653 81374 Fakss: 653 81373 [www.lvceli.lv](http://www.lvceli.lv),  
[preili@lvceli.lv](mailto:preili@lvceli.lv)

Preiļi 3.11.2011 Nr. 4.6.4. / 209

Līvānu novada domei

Tehniskie noteikumi pašvaldības autoceļa Laivacumi-Rušenieki  
rekonstrukcijasprojekta izstrādei Rožupes pagastā, Līvānu novadā

Veicot projektēšanu ievērot sekojošus noteikumus:

1. Projektu izstrādāt atbilstoši Līvānu novada teritoriālpārplānojumam un apbūves noteikumiem.
2. Veicot autoceļa projektēšanu iesakām izmantot Latvijas standartus LVS 190-6:2009 „Ceļu projektēšanas noteikumi LVS 77-2:2010 ”Ceļa zīmes - 2.daļa: Uztādīšanas noteikumi”,  
utt.
3. Pēc iespējas vairāk samazināt pievienojumu un krustojumu skaitu. Tos projektēt atbilstoši satiksmes sastāvam, un saskaņā ar LVS 190-3:2009 „Ceļu vienlīmeņa mezgli”.
4. Pievienojumos nodrošināt redzamības trīsstūri.
5. Nodrošināt organizētu nokrišņu ūdens atvadi no projektējamā ceļa un pieguļošajām teritorijām.
6. Būvprojektā atrisināt ūdens novades problēmas krustojumā ar valsts autoceļu V682 Špoģi-Ārendole-Upmale-Sīļi.
7. Projektu izstrādāt licencētai firmai vai sertificētam projektētājam.
8. Projektu skiču stadijā un būvprojektu saskaņot VAS “Latvijas Valsts ceļi” Latgales reģiona Preiļu nodaļā.
9. Tehniskie noteikumi derīgi līdz 2012. gada 4. novembrim.

VAS „Latvijas Valsts ceļi”

Latgales reģiona Preiļu nodaļas vadītājs: \_\_\_\_\_ R. Griķis

[preili@lvceli.lv](mailto:preili@lvceli.lv); T. 65381373

LIVĀNU NOVADA DOME  
Preiļi  
3-6/11/2011  
4. novembra

## **Tehniskie noteikumi Nr 4**

**Rožupē**


**Uz pieprasījumu no 2011.g.25.oktobra Nr 3-6/11/2371**

**02.11.2011**

### ***Līvānu novada Rožupes pagasta pašvaldības ceļa Laivacumi - Rušenieki rekonstrukcijai***

1. Rekonstruējamā ceļa posmā veikt ceļa nobrauktuvju izbūvi, par ko iepriekš jāveic rakstisks saskaņojums ar attiecīgā zemes nogabala īpašnieku.
2. Tehniskie noteikumi derīgi līdz 2012. gada 1. novembrim

Rožupes pagasta pārvaldes vadītājs



A. Neicenieks