

Ziņojums par institūciju nosacījumu ievērošanu Līvānu novada teritorijas plānojuma redakcijā 1.0

| | |
|---|-----------|
| Ievads..... | 3 |
| I Sarakstes kopsavilkums | 3 |
| II Pārskats pat institūciju nosacījumu ievērošanu..... | 6 |
| 1. AS “Augstsprieguma tīkls” | 6 |
| 2. Augšdaugavas novada pašvaldība | 8 |
| 3. SIA BITE Latvija | 8 |
| 4. VA „Civilās aviācijas aģentūra”..... | 8 |
| 5. AS “GASO” | 9 |
| 6. Jēkabpils novada pašvaldība | 10 |
| 7. Lauku atbalsta dienests..... | 11 |
| 8. AS "Latvenergo" | 11 |
| 9. VAS “Latvijas Dzelzceļš” | 16 |
| 10. Latvijas Ģeotelpiskās informācijas aģentūra | 17 |
| 11. SIA “Līvānu dzīvokļu un komunālā saimniecība” | 19 |
| 12. SIA “Līvānu siltums”..... | 20 |
| 13. SIA “Latvijas Mobilais Telefons”..... | 20 |
| 14. Latgales plānošanas reģions..... | 22 |
| 15. VSIA „Latvijas Valsts ceļi” | 22 |
| 16. AS “Latvijas Valsts meži” | 27 |
| 17. Preiļu novada pašvaldība | 31 |
| 18. Satiksmes ministrija | 31 |
| 19. Valsts aizsardzības militāro objektu un iepirkumu centrs..... | 34 |
| 20. Valsts vides dienests | 34 |
| 21. Nacionālā kultūras mantojuma pārvalde | 40 |
| 22. AS “Sadales tīkls” | 44 |
| 23. SIA “Tele2” | 47 |
| 24. SIA “Tet” | 47 |
| 25. Veselības inspekcija..... | 48 |
| 26. Valsts meža dienests | 50 |
| 27. Valsts ugunsdzēsības un glābšanas dienests, Latgales reģionālā pārvalde | 52 |
| 28. Zemkopības ministrijas nekustamie īpašumi | 54 |
| 29. Valsts zemes dienests..... | 56 |
| 30. VSIA “Latvijas Vides, ģeoloģijas un meteoroloģijas centrs” | 56 |
| 31. Akciju sabiedrība “Conexus Baltic Grid” | 57 |
| III Institūciju nosacījumu vēstules (kopijas) | 60 |
| 1. AS “Augstsprieguma tīkls” | 60 |
| 2. Augšdaugavas novada pašvaldība | 62 |
| 3. SIA BITE Latvija | 63 |
| 4. VA „Civilās aviācijas aģentūra”..... | 64 |
| 5. AS “GASO” | 65 |
| 6. Jēkabpils novada pašvaldība | 67 |
| 7. Lauku atbalsta dienests..... | 68 |
| 8. AS "Latvenergo" | 69 |
| 9. VAS “Latvijas Dzelzceļš” | 74 |
| 10. Latvijas Ģeotelpiskās informācijas aģentūra | 76 |
| 11. SIA “Līvānu dzīvokļu un komunālā saimniecība”..... | 78 |

| | | |
|-----|---|-----|
| 12. | SIA "Līvānu siltums"..... | 79 |
| 13. | SIA "Latvijas Mobilais Telefons"..... | 80 |
| 14. | Latgales plānošanas reģions..... | 81 |
| 15. | VSIA „Latvijas Valsts ceļi” | 84 |
| 16. | AS "Latvijas Valsts meži" | 86 |
| 17. | Preiļu novada pašvaldība | 88 |
| 18. | Satiksmes ministrija (LVRTC) | 89 |
| 19. | Valsts aizsardzības militāro objektu un iepirkumu centrs..... | 93 |
| 20. | Valsts vides dienests | 94 |
| 21. | Nacionālā kultūras mantojuma pārvalde | 99 |
| 22. | AS "Sadales tīkls" | 102 |
| 23. | SIA "Tele2" | 104 |
| 24. | SIA "Tet" | 105 |
| 25. | Veselības inspekcija | 106 |
| 26. | Valsts meža dienests | 108 |
| 27. | Valsts ugunsdzēsības un glābšanas dienests, Latgales reģionālā pārvalde | 110 |
| 28. | Zemkopības ministrijas nekustamie īpašumi | 112 |
| 29. | Valsts zemes dienests..... | 115 |
| 30. | VSIA "Latvijas Vides, ģeoloģijas un meteoroloģijas centrs" | 116 |
| 31. | Akciju sabiedrība "Conexus Baltic Grid" | 122 |
| 32. | AS Pasažieru vilciens..... | 124 |

Ievads

Līvānu novada teritorijas plānojuma izstrāde ir uzsākta ar Līvānu novada domes 2022. gada 24. novembra lēmumu Nr. 21-10 „Par Līvānu novada teritorijas plānojuma izstrādes uzsākšanu” un apstiprināts darba uzdevums teritorijas plānojuma izstrādei.

Nosacījumi Līvānu novada teritorijas plānojuma izstrādei tika pieprasīti no 32 institūcijām. Saskaņā ar normatīvajiem aktiem, 28 institūcijām nosacījumi ir jāsniedz. Kopumā 24 institūcijas ir sniegušas nosacījumus Līvānu novada teritorijas plānojuma izstrādei.

Nosacījumus nav sniegušas SIA Tele2, VA „Civilās aviācijas aģentūra”, SIA “Līvānu dzīvokļu un komunālā saimniecība” un SIA “Līvānu siltums”. Ministru kabineta 2014.gada 14.oktobra noteikumu Nr.628 "Noteikumi par pašvaldību teritorijas attīstības plānošanas dokumentiem" 62.punkta kārtībā tiek pieņemts, ka institūcijām “nav publiskas intereses par attiecīgo plānošanas dokumentu”.

I Sarakstes kopsavilkums

| Nr.p. k. | Institūcija | Vēstules datums, Nr. | Atzīme par nosacījumu izvirzīšanu | Piezīmes |
|----------|---------------------------------|---------------------------------|-----------------------------------|--|
| 1. | AS “Augstsprieguma tīkls” | 25.01.2023. Nr. 2.5/2023/313 | Ir | |
| 2. | Augšdaugavas novada pašvaldība | 13.02.2023. Nr. 2.1-9/87 | Ir | |
| 3. | SIA BITE Latvija | 22.02.2023. Nr.LV4000-18 | Ir | |
| 4. | VA „Civilās aviācijas aģentūra” | 17.01.2023. Nr.01-8/98 | Nav | Novadā nav objektu, kuriem saskaņā ar likumu Par aviāciju izvirzāmi nosacījumi |
| 5. | AS “GASO” | 16.01.2023 Nr.15.1-1/159 | Ir | |
| 6. | Jēkabpils novada pašvaldība | 19.01.2023 Nr. 1-4/23/71 | Ir | |
| 7. | Lauku atbalsta dienests | 22.02.2023 Nr. 03.2-11/23/71-e | Nav | Saskaņā ar Lauku atbalsta dienesta likumu un Ministru kabineta 19.10.2004. noteikumiem Nr.876 “Lauku atbalsta dienesta nolikums”, Dienesta funkcijas, uzdevumi un kompetence neietver nosacījumu sniegšanu teritorijas plānojuma izstrādei |
| 8. | AS "Latvenergo" | 15.02.2023. Nr. 01VD00-13.1/238 | Ir | |
| 9. | VAS “Latvijas Dzelzceļš” | 16.01.2023. Nr.DNP- | Ir | |

| Nr.p. k. | Institūcija | Vēstules datums, Nr. | Atzīme par nosacījumu izvirzīšanu | Piezīmes |
|----------|--|--------------------------------------|-----------------------------------|--|
| | | 6.4.16/11-2023 | | |
| 10. | Latvijas Ģeotelpiskās informācijas aģentūra | 17.01.2023. Nr. 41/7/1-14 | Ir | |
| 11. | SIA "Līvānu dzīvokļu un komunālā saimniecība" | 07.07.2023. Nr. 1-9.170 | Nav | |
| 12. | SIA "Līvānu siltums" | 21.02.2023. Nr.1.10/24-23 | Nav | |
| 13. | SIA "Latvijas Mobilais Telefons" | 10.03.2023. Nr. 368/ZN | Ir | |
| 14. | Latgales plānošanas reģions | 2023.gada 26.janvārī Nr.2.4.3/43 | Nav | Plānošanas reģioni, saskaņā ar Teritorijas attīstības plānošanas likuma 11.panta ceturtajā daļā noteikto, nesniedz nosacījumus un atzinumus pašvaldību teritorijas plānojumiem |
| 15. | VSIA „Latvijas Valsts ceļi” | 30.01.2023. Nr. 4.6 / 1637 | Ir | |
| 16. | AS "Latvijas Valsts meži" | 24.01.2023. Nr. 4.1-2_00o9_101_23_82 | Ir | |
| 17. | Preiļu novada pašvaldība | 17.01.2023. Nr. NOS/135 | Ir | |
| 18. | Satiksmes ministrija (un LVRTC) | 10.02.2023. Nr. 15-01/432 | Ir | |
| 19. | Valsts aizsardzības militāro objektu un iepirkumu centrs | 20.01.2023. Nr. NOS/2023-312 | Ir | |
| 20. | Valsts vides dienests | 13.01.2023. Nr.11.2/AP/511/2023 | Ir | |
| 21. | Nacionālā kultūras mantojuma pārvalde | 02.02.2023. Nr.06-05/504 | Ir | |
| 22. | AS "Sadales tīkls" | 13.01.2023. Nr. 30AT00-05/TN-48936 | Ir | |
| 23. | SIA "Tele2" | 11.07.2023. | Nav | |
| 24. | SIA "Tet" | 09.08.2023. Nr. PN-270323 | Ir | |
| 25. | Veselības inspekcija | 27.12.2022. Nr. 2.4.7.-10/489 | Ir | |
| 26. | Valsts meža dienests | 16.01.2023. Nr. VM4.7-7/28 | Ir | |
| 27. | Valsts ugunsdzēsības un glābšanas dienests | 16.01.2023. Nr. 22/9-1.5/49 | Ir | |
| 28. | VSIA "Zemkopības ministrijas nekustamie īpašumi" | 25.01.2023. Nr. L-1-9.3/64 | Ir | |

| Nr.p. k. | Institūcija | Vēstules datums, Nr. | Atzīme par nosacījumu izvirzīšanu | Piezīmes |
|-------------|--|------------------------------------|---|---|
| 29. | Valsts zemes dienests | 05.04.2023. Nr. 2-04-L/177 | Nav | Nesniedz nosacījumus no 19.10.2012., par ko ir informējis pašvaldības 2012. gada 23. oktobrī ar vēstuli Nr.2-04/4616. |
| 30. | VSIA "Latvijas Vides, ģeoloģijas un meteoroloģijas centrs" | 18.01.2023. Nr. 4-6/90 | Ir | |
| 31. | AS "Conexus Baltic Grid" | 19.11.2024. Nr. COR-N-2024/3486 | Ir | |
| 32. | AS Pasažieru vilciens | 19.01.2023. Nr. L.2/58 | Nav | Nesniedz nosacījumus (nosacījumus sniedz VAS Latvijas Dzelzceļš) |

II Pārskats pat institūciju nosacījumu ievērošanu

1. AS “Augstsprieguma tīkls”

25.01.2023. Nr. 2.5/2023/313 Par Līvānu novada teritorijas plānojumu

| Nosacījumi | Atzīme par iekļaušanu teritorijas plānojumā |
|---|--|
| 1. informējam Jūs, ka novada teritoriju šķērso akciju sabiedrības "Augstsprieguma tīkls" publiskas infrastruktūras elektroenerģijas pārvades tīkla 110kV un 330kV gaisvadu elektrolīnijas. Novada teritorijā atrodas viena pārvades tīkla transformatoru apakšstacija "Līvāni", Līvānos, Celtniecības ielā 3, zemes vienības kadastra apzīmējums 76110020809 | Ņemts vērā. Informācija iekļauta Paskaidrojuma raksta (<i>turpmāk – PR</i>) 2.3.2.7. nodaļā. |
| 2. Sagatavojot novada teritorijas plānojumu ievērot "Aizsargjoslu likuma" (1997.g.) 16., 35. un 45.panta, Ministru kabineta noteikumu Nr.982 "Enerģētikas infrastruktūras objektu aizsargjoslu noteikšanas metodika" (2006.g.), Latvijas būvnormatīva LBN 008-14 "Inženiertīklu izvietojums" (2014.g.), elektroiekārtu, citu inženierkomunikāciju un būvju būvniecības noteikumu prasības par nepieciešamajiem pasākumiem cilvēku drošībai un elektrolīniju aizsardzībai, tai skaitā: | Ņemts vērā. Teritorijas plānojuma grafiskās daļas kartē “Aizsargjoslas un citi teritorijas izmantošanas aprobežojumi” ir attēlotas augstsprieguma 110kV un 330kV gaisvadu elektrolīnijas un aizsargjoslas ap elektriskajiem tīkliem, par pamatu ņemot topogrāfiskās kartes datus, kā arī transformatoru apakšstacija "Līvāni". Aizsargjoslu platumi un aprobežojumi norādīti PR 2.3.2.7. nodaļā. |
| 2.1. Plānojot ielu, ceļu un ar tiem saistīto objektu, kā arī inženierkomunikāciju novietojumu paralēli, tuvinājumos vai šķērsojumos ar 110kV un 330kV elektrolīnijām, ievērot nepieciešamos savstarpējos horizontālos un vertikālos attālumus, kas noteikti Latvijas būvnormatīvā LBN 008-14 "Inženiertīklu izvietojums", Aizsargjoslu likuma 45.pantā, Ministru kabineta noteikumos Nr.982 "Enerģētikas infrastruktūras objektu aizsargjoslu noteikšanas metodika" un citu inženierkomunikāciju būvnormatīvos. | Ņemts vērā. Prasība iekļauta PR 2.3.2.7. nodaļā. |
| 2.2. Plānojot apbūves teritorijas 110kV un 330kV elektrolīniju tuvumā, ēku apbūves teritorijas paredzēt ārpus elektrolīniju aizsargjoslām. | Ņemts vērā. Prasība iekļauta PR 2.3.2.7. nodaļā. |
| 2.3. Plānojot sporta, atpūtas, cilvēku pulcēšanās objektu un bērnu iestāžu novietojumu, to paredzēt tālāk par 30 metriem no 110kV un 330kV elektrolīnijām | Ņemts vērā. Prasība iekļauta PR 2.3.2.7. nodaļā. |
| 2.4. 110kV un 330kV elektrolīnijas un to balstus neiekļaut ielu sarkano līniju teritorijās ar mērķi ievērot Latvijas būvnormatīva LBN 008-14 "Inženiertīklu izvietojums" prasības. Sarkano līniju novietojuma attālumam līdz šīm elektrolīnijām piemērot būvnormatīva prasības par ielu un ceļu, elektrolīniju un to balstu savstarpējo novietojumu (būvnormatīva 23.punkts; 7.tabulas punkti 1.1., 1.2., 2.1. un 2.2.). | Ņemts vērā. Prasība 110kV un 330kV elektrolīnijas un to balstus neiekļaut ielu sarkano līniju teritorijās iekļauta teritorijas izmantošanas un apbūves noteikumu (<i>turpmāk – TIAN</i>) 3.2.1. nodaļā. |

| Nosacījumi | Atzīme par iekļaušanu teritorijas plānojumā |
|---|---|
| | Informācija par Latvijas būvnormatīva LBN 008-14 "Inženiertīklu izvietojums" minimālajiem attālumiem ir iekļauta PR 2.3.2.7. nodaļā. |
| 2.5. Plānojot apbūvi pārvades tīkla apakšstacijas apkārtnē, tā var tikt pakļauta trokšņa iedarbībai. Aicinām novērtēt un, nepieciešamības gadījumā, paredzēt trokšņa ietekmes mazināšanas pasākumus apbūves teritorijās, kā arī neveicināt minēto teritoriju apbūvi ar būvēm ar ierobežotu pieļaujamo trokšņa līmeni | Ņemts vērā. Apakšstacija atrodas industriālās zonas rajonā. Lai gan ap apakšstaciju atrodas fiziskām personām piederoši nekustamie īpašumi, tiek plānota jauktas izmantošanas zona, kā arī TIAN 3.5.2. nodaļā Prasības trokšņa piesārņojuma mazināšanai ir noteiktas prasības jaunas dzīvojamās un publiskās ēkas būvniecībai. |
| 3. Plānojuma grafiskajās daļās: 3.1. Attēlot 110kV un 330kV elektrolīnijas un to aizsargjoslu robežas. | Ņemts vērā. Skatīt PR 2.3.2.7. nodaļā. |
| 3.2. Pārvades tīkla apakšstacijas zemes vienību noteikt par tehniskās apbūves teritoriju un atbilstoši apzīmēt plānojuma grafiskajās daļās. | Ņemts vērā. Apakšstacijas zemes vienību noteikta kā Tehniskās apbūves teritorija (TA). |
| 4. Plānojuma teksta daļā lūdzam iekļaut šādus nosacījumus: 4.1. Būvprojektu izstrādāšanai teritorijās, kas atrodas 110kV vai 330kV elektrolīnijas aizsargjoslā, saņemt AS "Augstsprieguma tīkls" tehniskos noteikumus būvniecības informācijas sistēmā (BIS). | Ņemts vērā. Skatīt PR 2.3.2.7. nodaļā. |
| 4.2. Plānojot būvniecību novērtēt nepieciešamību veikt 110kV un 330kV gaisvadu elektrolīniju pārbūvi ar mērķi ievērot nepieciešamos savstarpējos horizontālos un vertikālos attālumus saskaņā ar Latvijas būvnormatīvu LBN 008-14 "Inženiertīklu izvietojums". Pārbūves nepieciešamības gadījumā noslēgt vienošanos ar AS "Augstsprieguma tīkls". Visus izdevumus, kas saistīti ar elektrolīniju pārbūvi (trases noteikšana, saskaņošana, projektēšana, iekārtu iegāde, nojaukšana, būvdarbi u.c.) apmaksā pārbūves ierosinātājs. | Ņemts vērā. Skatīt PR 2.3.2.7. nodaļā. |
| 4.3. Darbiem ar celšanas un citiem mehānismiem tuvāk par 30 metriem no 110kV un 330kV elektrolīniju malējiem vadiem izstrādāt un saskaņot ar AS "Augstsprieguma tīkls" darbu izpildes projektu | Ņemts vērā. Skatīt PR 2.3.2.7. nodaļā. |
| 5. Lūdzam pašvaldību ielu sarkano līniju, ceļu servitūtu un zemes ierīcības projektus 110kV un 330kV elektrolīniju aizsargjoslās saskaņot ar AS "Augstsprieguma tīkls" | Ņemts vērā. Skatīt PR 2.3.2.7. nodaļā. |

2. Augšdaugavas novada pašvaldība

13.02.2023. Nr. 2.1-9/87

| Nosacījumi | Atzīme par iekļaušanu teritorijas plānojumā |
|--|---|
| Aicina ņemt vērā spēkā esošo Daugavpils novada teritorijas plānojumu, kas apstiprināts ar 2014.gada 2.jūlija Daugavpils novada domes saistošajiem noteikumiem Nr.13 „Daugavpils novada teritorijas plānojuma 2012.-2023.gadam teritorijas izmantošanas un apbūves noteikumi un grafiskā daļa”, kā arī ņemt vērā to, ka abi novadi ir saistīti ar kopīgu infrastruktūru – autoceļi un inženierkomunikācijas (elektrotīkli, elektronisko sakaru tīkli, u.c.), nosakot aizsargjoslas, kas apgrūtina Augšdaugavas novada administratīvo teritoriju, to saskaņot ar Augšdaugavas novada pašvaldības centrālā administrāciju | Ņemts vērā. Skatīt Paskaidrojuma raksta 1.4.3. nodaļā. |

3. SIA BITE Latvija

22.02.2023. Nr.LV4000-18

| Nosacījumi | Atzīme par iekļaušanu teritorijas plānojumā |
|---|--|
| paredzēt Teritorijas plānojuma punktu: “Visās apbūves teritorijās atļaut būvēt jaunus, pārbūvēt vai atjaunot vecos elektronisko sakaru tīklus, telekomunikāciju sakaru mastus un/vai torņus, tajā skaitā ierīkojot elektronisko sakaru tīklus, mobilo sakaru bāzes stacijas” Minētie precizējumi ir nepieciešami, lai varētu perspektīvā būvēt elektronisko telekomunikāciju sakaru tīklu mastus un/vai torņus, kā arī ierīkot elektronisko sakaru tīklus (mobilo sakaru bāzes stacijas) – gan jaunus, gan atjaunot/rekonstruēt esošos, kā arī tādējādi paātrinātu un atvieglotu elektronisko sakaru tīklu būvprojektu un ierīkošanas projektu izstrādi, neliekot attiecīgajā teritorijā mainīt tās lietošanas mērķi. | Ņemts vērā. Informācija iekļauta Paskaidrojuma raksta nodaļā 2.3.2.9. nodaļā <i>Elektroniskie sakari un radio</i> un Teritorijas izmantošanas un apbūves noteikumu 3.2.1. un 3.2.9. nodaļās. Elektronisko sakaru tīkli un būves ir attēloti shematiski Paskaidrojuma raksta nodaļā 2.3.2.9. nodaļā <i>Elektroniskie sakari un radio</i> . Torņu izvietojums ir attēlots grafiskās daļas kartēs. Aizsargjoslas nav attēlotas grafiskajā daļā, kas ir izstrādāta ar mēroga noteiktību 1 : 10 000, tā aizsargjoslas gar elektronisko sakaru tīkliem un stacionārajiem radiomonitoringa punktiem ir mazākas par 10 m. |

4. VA „Civilās aviācijas aģentūra”

17.01.2023. Nr.01-8/98

| Nosacījumi | Atzīme par iekļaušanu teritorijas plānojumā |
|--|--|
| Nav īpašu nosacījumu Līvānu novada teritorijas plānojuma izstrādei minētajā teritorijā, ja tiek ievērotas likuma „Par aviāciju” 41.panta prasības. | Līvānu novadā nav lidlauku, kam būtu piemērojams likums „Par aviāciju”. Skaidrojums par bijušo lauksaimniecības lidlauku |

| Nosacījumi | Atzīme par iekļaušanu teritorijas plānojumā |
|------------|--|
| | <p>Rožupes pagastā iekļauts Paskaidrojuma raksta nodaļā 3.4.3.3. <i>Transporta infrastruktūras zonējuma principi.</i></p> <p>Likuma “Par aviāciju” 113.⁴ pants paredz prasību teritorijās ārpus militāro lidlauku un militārās aviācijas poligonu zonām saņemt Aizsardzības ministrijas atļauju būvēt, ierīkot un izvietot objektus, kuru augstums virs to atrašanās vietas reljefa ir vismaz 100 m.</p> <p>Informācija par minēto normu iekļauta attiecībā uz vējaparku būvniecību Paskaidrojuma raksta nodaļā 3.3.2.8. <i>Alternatīvā energoapgāde.</i></p> |

5. AS “GASO”

16.01.2023 Nr.15.1-1/159

| Nosacījumi | Atzīme par iekļaušanu teritorijas plānojumā |
|--|---|
| <p>1. <u>Grafiskajā daļā</u> attēlot: esošos vidējā spiediena ($P < 0,4$ MPa) un zemā spiediena ($P < 0,005$ MPa) sadales gāzesvadus un to iekārtas, kā arī minēto gāzesvadu un to iekārtu ekspluatācijas un drošības aizsargjoslas atbilstoši Aizsargjoslu likumam.</p> | <p>Ņemts vērā.</p> <p>Grafiskās daļas kartē “Aizsargjoslas un citi teritorijas izmantošanas aprobežojumi” ir attēloti gāzesvadi, gāzes regulēšanas iekārtas saskaņā ar AS “GASO” nosacījumu pielikumā pievienoto gāzapgādes tīklu shēmu.</p> <p>Aizsargjoslas grafiskajā daļā atbilstoši mēroga noteiktībai ir attēlotas tikai vidējā spiediena ($P < 0,4$ MPa) gāzesvadiem.</p> |
| <p>2. <u>Teritorijas izmantošanas un apbūves noteikumos:</u> 2.1. iekļaut informāciju par esošo gāzapgādes sistēmu un tās aizsargjoslām</p> | <p>Ņemts vērā.</p> <p>Informācija par esošo gāzapgādes sistēmu un tās aizsargjoslām iekļauta Paskaidrojuma raksta 3.3.2.11. nodaļā <i>Gāzes pārvades un gāzapgādes infrastruktūra</i>, kā arī grafiskajā daļā atbilstoši 1 : 10 000 mēroga noteiktībai.</p> <p>Teritorijas izmantošanas un apbūves noteikumos (turpmāk – TIAN) ir noteiktas vispārīgās prasības inženiertehniskās apgādes tīkliem un objektiem (TIAN 3.2.1.nodaļa).</p> |
| <p>2.2. lūdzam iekļaut informāciju, ka “Gasos” izsniedz: 2.2.1. tehniskos noteikumus būvprojektu izstrādei, kā arī veic to saskaņošanu; 2.2.2. nosacījumus un atzinumus (saskaņojumus) detālplānojumam.</p> | <p>Ņemts vērā.</p> <p>Informācija ir iekļauta Paskaidrojuma raksta 3.3.2.11. nodaļā <i>Gāzes pārvades un gāzapgādes infrastruktūra.</i></p> |

| Nosacījumi | Atzīme par iekļaušanu teritorijas plānojumā |
|---|---|
| Veicot ēku un inženierkomunikāciju projektēšanu un būvniecības darbus, nepieciešams ievērot Aizsargjoslu likumā noteiktās ekspluatācijas un drošības aizsargjoslas ap sadales gāzesvadu sistēmām un to iekārtām. | Ņemts vērā. Informācija par esošo gāzapgādes sistēmu un tās aizsargjoslām iekļauta Paskaidrojuma raksta 3.3.2.11. nodaļā <i>Gāzes pārvades un gāzapgādes infrastruktūra</i> . |
| Lai nodrošinātu gāzes apgādi perspektīvajiem rūpnieciskajiem, komunālajiem un individuālajiem patērētājiem Līvānu novada apdzīvotajās vietās, izstrādājot detālpilnplānojumus, veicot autoceļu un ielu rekonstrukciju, projektējot jaunus autoceļus un ielas, kā arī esošo ielu sarkanajā līnijās un autoceļu nodalījumu joslās (aizsargjoslās), paredzēt iespējamo sadales gāzesvadu novietni, atbilstoši Aizsargjoslu likumam un citiem normatīvajiem aktiem. | Ņemts vērā. Informācija par šo nosacījumu ir iekļauta Paskaidrojuma raksta 3.3.2.11. nodaļā, un papildināta, ņemot vērā, ka ievērojot LBN 008-14 "Inženiertīklu izvietojums" un faktisko attālumu starp sarkanajām līnijām (šauras ielas, vietām attālumu starp žogiem ir tikai 7-8 m), ne visās ielās ir iespējams paredzēt sadales gāzesvadu novietni. Projektējot jaunus autoceļus un ielas, jāparedz vismaz 12 m starp ceļu zemes nodalījuma joslas robežām vai sarkanajām līnijām. |
| Detalizētu informāciju un precizētas esošo un plānoto sadales gāzesvadu novietnes un to iekārtas, kā arī to ekspluatācijas un drošības aizsargjoslas uzrādīt detālpilnplānojumos, kā arī izstrādājot topogrāfiskos plānus, ielu, ceļu, jaunbūvju, rekonstrukciju un inženierkomunikāciju tehniskos projektus. | Pieņemts zināšanai. |
| Izstrādāto Plānojumu iesniegt "Gasos" Gāzapgādes attīstības departamenta Perspektīvās attīstības daļā atzinuma saņemšanai | Pieņemts zināšanai. |

6. Jēkabpils novada pašvaldība

19.01.2023 Nr. 1-4/23/71

| Nosacījumi | Atzīme par iekļaušanu teritorijas plānojumā |
|---|---|
| Informējam, ka šobrīd izstrādes procesā ir arī Jēkabpils novada teritorijas plānojums https://geolatvija.lv/geo/tapis#document_24343 | Pieņemts zināšanai. |
| 1. Darba procesā saskaņot aizsargjoslas, kas robežojas ar Jēkabpils novada administratīvo teritoriju | Ņemts vērā. Skatīt Paskaidrojuma raksta 1.4. nodaļu. |
| 2. Izvērtēt iespēju - noteikt individuālās kultūras pieminekļu aizsargjoslas (aizsardzības zonas) objektiem, kuru aizsargjoslas (aizsardzības zonas) šobrīd šķērso Daugavas upi Jēkabpils novada teritorijā, nosakot tā, lai tās nākotnē nešķērsotu Daugavas upi Jēkabpils novada teritorijā; | Ņemts vērā. Skatīt Paskaidrojuma raksta 1.4. nodaļu. |

| Nosacījumi | Atzīme par iekļaušanu teritorijas plānojumā |
|---|---|
| 3. par kopējo interešu teritoriju uzskatāma: 3.1. "Lielais Pelečāres purvs" - dabas liegums, Natura 2000 un RAMSAR teritorija; | Ņemts vērā. Skatīt Paskaidrojuma raksta 1.4. nodaļu. |
| 3.2. Daugavas upes šķērsošana, tāpēc lūdzam ņemt vērā esošo pārceltuvju darbību (pretim Jēkabpils novada Dignājas un Dunavas pagastiem) un paredzēt atbilstošu krastmalu un publiskās ārtelpas labiekārtojuma infrastruktūru; | Ņemts vērā. Skatīt Paskaidrojuma raksta 1.4. nodaļu. |
| 3.3. velomaršruts Līvāni – Tadenava – Līvāni. | Ņemts vērā. Skatīt Paskaidrojuma raksta 1.4. nodaļu. |

7. Lauku atbalsta dienests

22.02.2023 Nr. 03.2-11/23/71-e

| Nosacījumi | Atzīme par iekļaušanu teritorijas plānojumā |
|---|--|
| Dienests ir izskatījis Jūsu pieprasījumu un informē, ka saskaņā ar 06.04.2000. Saeimas pieņemto un Valsts prezidents izsludināto Lauku atbalsta dienesta likumu un 19.10.2004. Ministru kabineta noteikumiem Nr.876 "Lauku atbalsta dienesta nolikums", Dienesta funkcijas, uzdevumi un kompetence neietver nosacījumu sniegšanu teritorijas plānojuma izstrādei. | Pieņemts zināšanai. |
| Aicinām Jūs sazināties ar valsts SIA "Zemkopības ministrijas nekustamie īpašumi" (tālrunis: +371 67027587; e-pasts: info@zmni.lv), lai precizētu nosacījumus teritorijas plānojuma izstrādei. | VSIA "Zemkopības ministrijas nekustamie īpašumi" nosacījumi Līvānu novada teritorijas plānojuma izstrādei ir saņemti |

8. AS "Latvenergo"

15.02.2023. Nr. 01VD00-13.1/238

| Nosacījumi | Atzīme par iekļaušanu teritorijas plānojumā |
|--|---|
| 1. Paredzēt elektrotransporta uzlādes infrastruktūras izveidi, tajā skaitā iekārtu izvietojumu publiski pieejamos stāvlaukumos un stāvēšanai atļautās brauktuvju malās, lai nodrošinātu elektromobilitātes attīstību un uzlādes tīklu paplašināšanu, veicinot elektrotransporta uzlādes iespēju pieejamību (piem., izvietojot uzlādes iekārtas automašīnu stāvvietās un citos objektos, kuros elektrotransporta lietotāji uzturas un atstāj automašīnas uzlādei - degvielas uzpildes stacijas, autoostas, dzelzceļa stacijas, veikali, tirdzniecības centri, biroji): | Vispārīgo apbūves noteikumu 5.p.: " <i>Ja pašvaldības teritorijas plānojumā (turpmāk – teritorijas plānojums) vai lokālplānojumā, vai normatīvajos aktos dabas un vides aizsardzības jomā nav noteikts citādi, tad, lai nodrošinātu esošo un plānoto objektu funkcijas, visās teritorijās atļauta ... 5.4. inženiertīklu un objektu izbūve;</i> " |
| 1.1. Sadaļā par Mobilitāti lietojamā terminoloģija: | Ņemts vērā. |

| Nosacījumi | Atzīme par iekļaušanu teritorijas plānojumā |
|---|---|
| <p>1.1.1. uzlādes stacija – uzlādes infrastruktūras kopums, t.sk komunikāciju infrastruktūra, uzlādes iekārta vai iekārtas ar vienu vai vairākām pieslēgvietām, satiksmes organizācija, stāvvietā vienai vai vairākiem elektrotransportlīdzekļiem;</p> <p>1.1.2. uzlādes pieslēgvietā – kontaktligzda vai spraudnis iekārtā, ar kuru var veikt uzlādi vienlaicīgi vienam vai vairākiem elektrotransportlīdzekļiem;</p> <p>1.1.3. īpaši ātrā uzlādes iekārta – līdzstrāvas uzlādes iekārta ar maksimālo uzlādes jaudu virs 50kW;</p> <p>1.1.4. ātrā uzlādes iekārta - līdzstrāvas vai maiņstrāvas uzlādes iekārta ar maksimālo uzlādes jaudu no 22kW līdz 50kW;</p> <p>1.1.5. vidēji ātrā uzlādes iekārta - līdzstrāvas vai maiņstrāvas uzlādes iekārta ar maksimālo uzlādes jaudu no 7kW līdz 22kW;</p> <p>1.1.6. lēnā uzlādes iekārta - maiņstrāvas uzlādes iekārta ar maksimālo uzlādes jaudu līdz 7kW.</p> | <p>Teritorijas izmantošanas un apbūves noteikumu (<i>turpmāk – Apbūves noteikumi</i>) 1.2. apakšnodaļā <i>Definīcijas</i> ir definēta elektrouzlādes infrastruktūra.</p> <p>Transporta attīstības plāna 8. nodaļā <i>Mobilitātes un elektrotransporta attīstība</i> ir norādīta pārējā terminoloģija.</p> |
| <p>1.2. Pilsētvides ielu malu stāvvietās un stāvlaukumos blakus publiskām pašvaldību iestādēm, parkiem, tūrisma objektiem, dzīvojamo māju pagalmos paredzēt vidēji ātrās uzlādes stacijas.</p> <p>1.3. Vienā vidēji ātrās uzlādes stacijā paredzēt vismaz četras pieslēgvietas;</p> <p>1.4. Vidēji ātrās uzlādes stacijā iekārtu izvietošanu paredzēt iespējami tuvu, kur elektrotransportlīdzekļu stāvvietas ir blakus;</p> <p>1.5. Vidēji ātrās uzlādes stacijas novietojumu paredzēt fiksētas pieslēguma ampērmaksas zonējumā saskaņā ar AS "Sadales tīkls" digitālo karti: https://karte.sadalestikls.lv/lv/jauna-piesleguma-maksa;</p> <p>1.6. Vilcienu staciju vai autoostu tuvumā, kur uzlādi spētu veikt arī sabiedriskais transports – autobusi un mikroautobusi, paredzēt ātrās vai īpaši ātrās uzlādes stacijas, kur stacijā var paredzēt īpaši ātro, ātro un vidēji ātro uzlādes iekārtu kombināciju;</p> <p>1.7. Jaunizbūvējamiem vai rekonstruējamiem ceļu posmiem ar stāvvietām ceļu malās un apgaismojumu, paredzēt uzlādes punktus apgaismojuma balstos, kas ir tiešā tuvumā pie stāvvietas;</p> | <p>Ņemts vērā.</p> <p>Prasības elektrotransporta uzlādes iekārtu izvietošanai ir noteiktas Apbūves noteikumu apakšnodaļā <i>3.1.2. Automašīnu un velosipēdu stāvvietas</i>.</p> |
| <p>1.8. Elektrouzlādes staciju ierīkošanai, lūdzam ņemt vērā sekojošo normatīvajos aktos noteikto regulējumu:</p> | <p>Ņemts vērā.</p> <p>Transporta attīstības plāna 8. nodaļā <i>Mobilitātes un elektrotransporta attīstība</i> ir ietvertas norādes uz normatīvajiem aktiem.</p> |

| Nosacījumi | Atzīme par iekļaušanu teritorijas plānojumā |
|--|--|
| <p>1.8.1. Ministru kabineta 2018. gada 6. februāra noteikumi Nr. 78 "Prasības elektrotransportlīdzekļu uzlādes, dabasgāzes uzpildes, ūdeņraža uzpildes un krasta elektropadeves iekārtām";</p> <p>1.8.2. Ministru kabineta 2015. gada 9. jūnija noteikumi Nr.294 "Noteikumi par Latvijas būvnormatīvu LBN 261-15 "Ēku iekšējā elektroinstalācija"" III prim sadaļa "Prasības elektromobilitātei", kur noteikts, ka publiskās ēkās ar vairāk nekā desmit autostāvvietām paredz vismaz vienu elektrotransportlīdzekļu uzlādes punktu, kā arī katrai piektajai autostāvvietai paredz kanālus elektrības kabeļiem, lai, ja nepieciešams, varētu ierīkot elektrotransportlīdzekļu uzlādes punktus. Minētās prasības piemēro arī autostāvvietu projektēšanai, kas funkcionāli saistītas ar publisku ēku, bet atrodas ārpus šīs ēkas. Papildus iepriekš minētajam, prasību piemērot jaunizbūvējamiem vai rekonstruējamiem stāvvlaukumiem un stāvvietām ielu malās publisku ēku un dzīvojamo masīvu tuvumā un daudzstāvu dzīvojamo ēku iekšpagalmos.</p> | |
| <p>Papildus augstāk minētajam, iesniedzam uzlādes staciju potenciālo vietu sarakstu ar pašvaldībai piederošām zemes vienībām vai būvēm un citu zemes īpašnieku zemes vienībām, kuru piedāvājam izmantot kā rekomendāciju elektrouzlādes punktu kartes izstrādei, kur perspektīvā attīstīt elektrotransportlīdzekļu uzlādes vietas (1. pielikums).</p> | <p>Nemts vērā. Transporta attīstības plāna 8. nodaļā <i>Mobilitātes un elektrotransporta attīstība</i> ir ietverts uzlādes staciju potenciālo vietu saraksta shematisks attēlojums Līvānu pilsētā (satīt attēlu).</p> |
| <p>2. Inženierkomunikāciju izvietojumu teritorijā lūdzam plānot tā, lai tas atbilstu Latvijas būvnormatīva LBN 008-14 "Inženiertīklu izvietojums" prasībām, kā arī tiktu ievērotas Aizsargjoslu likuma un Ministru kabineta 2014. gada 19. augusta noteikumu Nr. 501 "Elektronisko sakaru tīklu ierīkošanas un būvniecības kārtība" prasības.</p> | <p>Nemts vērā. Informācija ir iekļauta Paskaidrojuma raksta 3.3.2.1. nodaļā <i>Vispārīgas prasības inženiertehniskās apgādes tīkliem un objektiem</i>.</p> |
| <p>3. Mežu teritorijās noteikt indeksētas apakšzonas vēja elektrostaciju un vēja parku izvietošanai un kā teritorijas papildizmantošanas veidu noteikt "Energoapgādes uzņēmumu apbūve (14006): Enerģijas ražošanas un energoapgādes uzņēmumu (vēja elektrostacijas un vēja parki un līdzīga rakstura objekti) apbūve".</p> <p>4. Paredzēt citās zonās (lauksaimniecības, rūpniecības, tehniskās apbūves u.c.) konkrētas vēja un saules staciju izbūvei piemērotas teritorijas, kā atjaunīgo energoresursu paātrinātas apguves teritorijas, kurās kā papildizmantošanas veidu noteikt "Energoapgādes uzņēmumu apbūve</p> | <p>Skaidrojums. Saskaņā ar Ministru kabineta 2013. gada 30. aprīļa noteikumu Nr.240 "Vispārīgie teritorijas plānošanas, izmantošanas un apbūves noteikumi" 12.11.2024. grozījumiem indeksētas apakšzonas vēja parku izvietošanai vietējās pašvaldības teritoriju plānojumos nenosaka. Vēja parku un saules parku izvietošana teritorijas plānojumā ir atļauta Mežu teritorijās (M) un Lauksaimniecības teritorijās (L), ja tas nav pretrunā ar citiem normatīvajiem aktiem un ainavu</p> |

| | |
|--|--|
| Nosacījumi | Atzīme par iekļaušanu teritorijas plānojumā |
| (14006): Enerģijas ražošanas un energoapgādes uzņēmumu (vēja elektrostacijas un vēja parki un līdzīga rakstura objekti) apbūve". | Atzīme par iekļaušanu teritorijas plānojumā aizsardzības prasībām, kas noteiktas Apbūves noteikumu 5.5. apakšnodaļā Ainaviski vērtīgās teritorijas (TIN5). Paskaidrojuma raksta 3.3.2.8. nodaļā <i>Alternatīvā energoapgāde</i> ir norādīti normatīvie akti, kas regulē vēja parku un saules parku izvietojumu, tostarp minimālos attālumus vēja parkiem no publiskās un dzīvojamās apbūves. Raksturota situācija par vēja parkiem uzsāktajiem ietekmes uz vidi novērtējumiem. Prasības vēja parku un saules parku izvietojumam skatīt Apbūves noteikumu apakšnodaļā 3.2.8. <i>Alternatīvā energoapgāde</i> . |
| <p>Nosacījumi sagatavoti, pamatojoties uz sekojošiem normatīvajiem aktiem:</p> <ul style="list-style-type: none"> - Ministru kabineta 2020. gada 4. februāra rīkojums Nr. 46 "Par Latvijas Nacionālo enerģētikas un klimata plānu 2021.-2030. gadam"; - 2022. gada 29. septembra "Enerģētiskās drošības un neatkarības veicināšanai nepieciešamās atvieglotās energoapgādes būvju būvniecības kārtības likums" (4.p.); - VARAM izstrādātās Vadlīnijas par vēja parku iekļaušanu pašvaldību teritorijas attīstības plānošanas dokumentos – teritorijas plānojumā un ilgtspējīgas attīstības stratēģijā (31.10.2022.) https://www.varam.gov.lv/lv/media/33749/download?attachment. <p>Papildus informējam, ka šobrīd apstiprināšanai Eiropas parlamentā ir iesniegti grozījumi Eiropas Parlamenta un Padomes Direktīvai (ES) 2018/2001 (2018. gada 11. decembris) par no atjaunojamajiem energoresursiem iegūtas enerģijas izmantošanas veicināšanu. Atbilstoši 15.c pantam šajos grozījumos dalībvalstīm būs jānosaka Atjaunīgo energoresursu paātrinātas apguves teritorijas. Sīkāka informācija Eiropas Parlamenta saitē: https://www.europarl.europa.eu/doceo/document/TA-9-2022-0441_LV.html.</p> | <p>Skaidrojums.</p> <p>Teritorijas plānojuma izstrādē ņemtas vērā izmaiņas normatīvajos aktos un plānošanas dokumentos:</p> <ul style="list-style-type: none"> • Enerģētiskās drošības un neatkarības veicināšanai nepieciešamās atvieglotās energoapgādes būvju būvniecības kārtības likums pieņemts 2022. gada 29. septembrī; • 14.11.2024. Grozījumi Teritorijas attīstības plānošanas likumā; • Ministru kabineta 2013. gada 30. aprīļa noteikumu Nr.240 "Vispārīgie teritorijas plānošanas, izmantošanas un apbūves noteikumi" 12.11.2024. grozījumi; • Ministru kabineta 2024. gada 12. jūlija rīkojums Nr. 573 "Aktualizētais Nacionālais enerģētikas un klimata plāns 2021.–2030. gadam", kā arī Klimata un enerģētikas ministrijas uzsāktais darbs pie Enerģētikas stratēģijas Latvijai 2050. gadam |

AS "Latvenergo" (papildus)

25.08.2023. Nr. 01VD00-13.1/1230

| | |
|--|---|
| Nosacījumi | Atzīme par iekļaušanu teritorijas plānojumā |
| Vēlamies Jūs informēt, ka kopš nosacījumu sniegšanas ir apstiprinātas izmaiņas normatīvajos aktos, kas var ietekmēt teritorijas plānojuma izstrādi un vēja enerģijas attīstību Latvijā, palīdzot sasniegt klimatneitralitātes un energoneatkarības mērķus: | Ņemts vērā. Skatīt Paskaidrojuma raksta nodaļu 3.3.2. <i>Alternatīvā energoapgāde</i> un Apbūves noteikumu nodaļu 3.2.8. <i>Alternatīvā energoapgāde</i> . |

| Nosacījumi | Atzīme par iekļaušanu teritorijas plānojumā | | | | | | | | | | | | |
|---|---|-----------------|---------------------|---------------------|----|------------------|-------------|-------------|----|------------------|-------------|-------------|--|
| <p>1. 2023. gada 22. jūnijā ir stājušies spēkā grozījumi Ministru kabineta 2018. gada 19. jūnija noteikumos Nr. 350 "Publiskas personas zemes nomas un apbūves tiesības noteikumi", kas paredz kārtību kā tiek piešķirtas apbūves tiesības vēja parka moduļa ierīkošanai publiskai personai piederošā zemē (saite - https://likumi.lv/ta/id/299999-publiskas-personas-zemes-nomas-un-apbuves-tiesibas-noteikumi);</p> <p>2. Atbilstoši šo noteikumu 87.3 punktam akciju sabiedrība "Latvijas valsts meži" kā apbūves tiesības piešķirējs valsts meža zemēs savā tīmekļa vietnē ir publicējis karti "Potenciālās vēja parku attīstības teritorijas valsts meža zemēs", kurā ir izdalītas SIA "Latvijas vēja parki" pieteiktās platības valsts stratēģisko vēja parku attīstīšanai (saite - https://www.lvm.lv/biznesa-partneriem/zemes-pirksana-un-noma/veja-parki/veja-parku-attistitajiem).</p> <p>Ņemot vērā šos apstākļus, un pamatojoties uz 2014.gada 14.oktobra Ministru kabineta noteikumu Nr.628 "Noteikumi par pašvaldību teritorijas attīstības plānošanas dokumentiem" 61.punktu, akciju sabiedrība "Latvenergo" kā SIA "Latvijas vēja parki" dalībnieks lūdz iekļaut papildus nosacījumus Līvānu novada teritorijas plānojumā.</p> <p>Lai nodrošinātu iepriekš minēto normatīvajos aktos noteikto mērķu sasniegšanu, aicinām Līvānu novada teritorijas plānojumā ietvert šādus nosacījumus: noteikt indeksētu apakšzonu vēja elektrostaciju un vēja parku izvietošanai, kā arī tām noteikt teritorijas papildizmantošanas veidu "Energoapgādes uzņēmumu apbūve (14006): Enerģijas ražošanas un energoapgādes uzņēmumu (vēja elektrostacijas un vēja parki un līdzīga rakstura objekti) apbūve" Līvānu novada teritorijās, kas apkopotas tabulā zemāk:</p> | | | | | | | | | | | | | |
| <table border="1"> <thead> <tr> <th data-bbox="192 1086 286 1161">Nr. p.k.</th> <th data-bbox="286 1086 510 1161">Pagasts</th> <th data-bbox="510 1086 779 1161">Kadastra numurs</th> <th data-bbox="779 1086 1041 1161">Kadastra apzīmējums</th> </tr> </thead> <tbody> <tr> <td data-bbox="192 1161 286 1198">1.</td> <td data-bbox="286 1161 510 1198">Jersikas pagasts</td> <td data-bbox="510 1161 779 1198">76520010139</td> <td data-bbox="779 1161 1041 1198">76520060007</td> </tr> <tr> <td data-bbox="192 1198 286 1238">2.</td> <td data-bbox="286 1198 510 1238">Jersikas pagasts</td> <td data-bbox="510 1198 779 1238">76520010139</td> <td data-bbox="779 1198 1041 1238">76520060002</td> </tr> </tbody> </table> | Nr. p.k. | Pagasts | Kadastra numurs | Kadastra apzīmējums | 1. | Jersikas pagasts | 76520010139 | 76520060007 | 2. | Jersikas pagasts | 76520010139 | 76520060002 | |
| Nr. p.k. | Pagasts | Kadastra numurs | Kadastra apzīmējums | | | | | | | | | | |
| 1. | Jersikas pagasts | 76520010139 | 76520060007 | | | | | | | | | | |
| 2. | Jersikas pagasts | 76520010139 | 76520060002 | | | | | | | | | | |

9. VAS "Latvijas Dzelzceļš"

16.01.2023. Nr.DNP-6.4.16/11-2023

| Nosacījumi | Atzīme par iekļaušanu teritorijas plānojumā |
|--|---|
| <p>LDz ir izstrādājusi koncepciju infrastruktūras attīstībai līdz 2035.gadam (turpmāk – koncepcija), kurā definētas infrastruktūras attīstības prioritātes un realizējamie projekti klientu ērtību uzlabošanai, vilcienu ātruma palielināšanai, dzelzceļa drošības līmeņa paaugstināšanai un tā radītā kaitējuma videi samazināšanai. Līvānu novadu šķērso valsts publiskās lietošanas stratēģiskās (valsts) nozīmes dzelzceļa infrastruktūras iecirknis Krustpils-Daugavpils. Saskaņā ar koncepciju, šajā iecirknī ir paredzēts pakāpeniski un pa posmiem palielināt vilcienu kustības ātrumu, veicot dzelzceļa līnijas elektrifikāciju, pielāgojot sliežu ceļus, paaugstinot satiksmes drošības līmeni uz dzelzceļa pārbrauktuvēm, kā arī rosinot attiecīgas izmaiņas normatīvajos aktos. Pieejamā finansējuma ietvaros līdz 2027.gada beigām tiks modernizētas stacijas, nodrošinot kvalitatīvu, drošu un ērtu infrastruktūru un vides pieejamību visām sabiedrības grupām, kā arī ir plānots līdz 2035.gadam pilsētās pie dzelzceļa stacijām un blīvi apdzīvotās vietās izbūvēt drošības žogus.</p> | <p>Ņemts vērā. Satiksmes ministrija norāda, ka, ņemot vērā to, ka kopš koncepcijas pieņemšanas brīža ir jau pagājis laiks un izmainījās apstākļi, būtu lietderīgāk atsaukties uz pašlaik izstrādes procesā esošo Indikatīvo dzelzceļa infrastruktūras attīstības plānu 2023.-2027.gadam. Informācija iekļauta Paskaidrojuma raksta 1.1. nodaļā.</p> |
| <p>1. Plānotos attīstības projektus, kas skar dzelzceļa infrastruktūru vai atrodas valsts publiskās lietošanas dzelzceļa infrastruktūras zemes nodalījuma joslā, pirms to iekļaušanas teritorijas plānojumā, rakstiski saskaņot ar VAS "Latvijas dzelzceļš";</p> | <p>Ņemts vērā. Skatīt Paskaidrojuma raksta 3.4.3.3. nodaļu <i>Dzelzceļš</i>, Transporta attīstības plāna 10.nodaļu <i>Dzelzceļš</i>.</p> |
| <p>2. Saskaņā ar Aizsargjoslu likumu un 15.12.1998 MK noteikumiem Nr.457 "Dzelzceļa aizsargjoslu noteikšanas metodika", dzelzceļa ekspluatācijas un drošības aizsargjoslu platumu un robežas nosaka teritorijas plānojumā likumā noteiktajā kārtībā. Tā kā Aizsargjoslu likumā ir noteiktas dzelzceļa ekspluatācijas un drošības aizsargjoslas gar dzelzceļiem, pa kuriem pārvadā naftu, naftas produktus, bīstamas ķīmiskās vielas un produktus, platuma robežas no 25 līdz 100 metriem, plānojuma teritorijas izmantošanas un apbūves noteikumos ir nepieciešams definēt iepriekš minēto aizsargjoslu platumus atbilstoši Aizsargjoslu likuma 13. un 32.3 pantu prasībām un noteikt aprobežojumus;</p> | <p>Ņemts vērā. Skatīt Paskaidrojuma raksta 3.4.3.3. nodaļu <i>Dzelzceļš</i>, Transporta attīstības plāna 10.nodaļu <i>Dzelzceļš</i>.</p> |
| <p>3. Aizsargjoslu gar dzelzceļiem, pa kuriem pārvadā naftu, naftas produktus, bīstamas ķīmiskās vielas un produktus noteikšanā ievērot 18.07.2006. MK noteikumu Nr.599 "Metodika drošības aizsargjoslu noteikšanai gar</p> | <p>Ņemts vērā. Skatīt Paskaidrojuma raksta 3.4.3.3. nodaļu <i>Dzelzceļš</i>, Transporta attīstības plāna 10.nodaļu <i>Dzelzceļš</i>.</p> |

| Nosacījumi | Atzīme par iekļaušanu teritorijas plānojumā |
|---|--|
| dzelzceļiem, pa kuriem pārvadā naftu, naftas produktus, bīstamas ķīmiskās vielas un produktus” prasības; | |
| 4. Teritorijas plānotās (atļautās) izmantošanas plānā uzrādīt dzelzceļa zemes nodalījuma joslas robežu saskaņā ar 01.02.2005. MK noteikumu Nr.79 „Dzelzceļa zemes nodalījuma joslas ekspluatācijas noteikumi” 4.punktu, kā arī teritorijas izmantošanas un apbūves noteikumu izstrādē ievērot šo noteikumu prasības; 5. Teritorijas plānotās (atļautās) izmantošanas plānā dzelzceļa infrastruktūras teritorijām noteikt vienotu izmantošanu – transporta infrastruktūras teritorijas (TR).; | Ņemts vērā. Grafiskajā daļā attēlota dzelzceļa zemes nodalījuma joslas robeža. Dzelzceļa zemes nodalījuma joslā ir noteikta atsevišķa Transporta infrastruktūras teritorija (TR1) |
| 6. Noteikt, ka trokšņa samazināšanas līdzekļi (prettrokšņa pasākumi) projektējami atbilstoši būvnormatīvu prasībām (LBN 016-03 „Būvakustika”); | Ņemts vērā. Skatīt Paskaidrojuma raksta nodaļu 3.3.5.2. <i>Prasības trokšņa piesārņojuma mazināšanai.</i> |
| 7. Gājēju kustību pār sliežu ceļiem novirzīt tikai uz likumīgi izveidotām pārejām. Plānojot jaunas gājēju pārejas, lūdzam ņemt vērā 06.10.1998. MK noteikumos Nr.392 “Dzelzceļa pārbrauktuvju un pāreju ierīkošanas, aprīkošanas, apkalpošanas un slēgšanas noteikumi” minētās prasības | Ņemts vērā. Jaunas gājēju pārejas netiek plānotas. Ņemts vērā. Skatīt Paskaidrojuma raksta 3.4.3.3. nodaļu <i>Dzelzceļš</i> , Transporta attīstības plāna 10.nodaļu <i>Dzelzceļš</i> . |
| 8. Teritorijas plānojumu atzinuma saņemšanai aicinām sūtīt elektroniski uz e-pasta adresi: info@ldz.lv | Pieņemts zināšanai. |

10. Latvijas Ģeotelpiskās informācijas aģentūra

17.01.2023. Nr. 41/7/1-14

| Nosacījumi | Atzīme par iekļaušanu teritorijas plānojumā |
|---|---|
| 1. Nepieciešams ievērot normatīvo aktu prasības attiecībā uz ģeotelpisko informāciju, kas izmantojama teritorijas plānojuma grafiskās daļas izstrādei: 1.1. Atbilstoši Līvānu novada domes 2022. gada 24. novembra lēmuma Nr. 21-10 Darba uzdevuma saturam un Ministru kabineta 2014. gada 14. oktobra noteikumu Nr. 628 “Noteikumi par pašvaldību teritorijas attīstības plānošanas dokumentiem” (turpmāk – Noteikumi) 7. punktam teritorijas plānojuma un lokālpilnojumā grafisko daļu sagatavo uz aktuālākās topogrāfiskās pamatnes atbilstoši nepieciešamajam mērogam. Kā palīgmateriālu var izmantot pieejamo Aģentūras uzturēto ortofotokarti. | Ņemts vērā. Grafiskās daļas kartes ir sagatavotas uz Latvijas Ģeotelpiskās informācijas aģentūras izsniegtās 2009. – 2019. gada topogrāfiskās kartes pamatnes ar mēroga noteiktību 1:10 000 un Latvijas Ģeotelpiskās informācijas aģentūras 2019. – 2021. gadā sagatavotās ortofotokartes. |

| Nosacījumi | Atzīme par iekļaušanu teritorijas plānojumā |
|--|--|
| <p>Informējam, ka Ģeotelpisko pamatdatu informācijas sistēmā, kuras pārzinis ir Aģentūra, plānojuma teritorijai ir pieejama 2019. un 2021. - 2022. gadā sagatavotā topogrāfiskā karte mērogā 1:10 000 un ortofotokarte ar 0,25 m izšķirtspēju, kas sagatavota no 2021. gada aerofotografēšanas materiāliem.</p> | |
| <p>1.2. Atbilstoši Noteikumu 57. punktam un saskaņā ar 59. punktu plānošanas dokumentu izstrādātajam jānodrošina institūcijas izsniegto datu nemainību, par nepieciešamajām izmaiņām informējot un saskaņojot tās ar datu turētāju.</p> | Pieņemts zināšanai |
| <p>2. Atbilstoši Noteikumu 6. punktam teritorijas plānojuma grafiskās daļas materiālus noformē, ievērojot normatīvajos aktos par dokumentu noformēšanu noteiktās prasības, norādot koordinātu sistēmu, koordinātu tīklu, kartes nosaukumu, kartes pamatnes mēroga un izdrukas mēroga noteiktību (ja tas atšķiras no kartes pamatnes mēroga), lietotos apzīmējumus ar skaidrojumiem un grafiskās daļas izstrādātāju.</p> <p>Vienlaikus norādām, ka atbilstoši Ģeotelpiskās informācijas likuma 25. pantam ģeotelpiskā informācija, tajā skaitā ģeotelpiskās informācijas pamatdati, kas izmantoti teritorijas plānojuma grafiskās daļas izstrādei, ir autortiesību objekts un teritorijas plānojuma grafiskajā daļā ir nepieciešama norāde uz datu turētāju, kura dati izmantoti.</p> | Pieņemts zināšanai |
| <p>3. Lai izpildītu prasības, kādas ir noteiktas MK Noteikumu Nr.392 “Teritorijas attīstības plānošanas informācijas sistēmas noteikumi” IV daļas 29. punktā un V daļas 40. un 41.1. punktā un saskaņā ar Aizsargjoslu likuma 20., 35. un 49. pantu teritorijas plānojumā jāiekļauj informācija par valsts ģeodēziskā tīkla punktiem:</p> <p>3.1. Teritorijas plānojuma teksta daļā norādīt plānojuma teritorijā esošo valsts ģeodēziskā tīkla punktu skaitu un pievienot valsts ģeodēziskā tīkla punktu sarakstu, norādot informācijas avotu un datumu. Teritorijas plānojuma grafiskajā daļā attēlot valsts ģeodēziskā tīkla punktus un, ja plāna grafiskā noteiktība atļauj, attēlot valsts ģeodēziskā tīkla punktu aizsargjoslas (50 un 5 m).</p> <p>Valsts ģeodēziskā tīkla iedalījumu nosaka 2011. gada 15. novembra MK noteikumu Nr. 879 „Ģeodēziskās atskaites sistēmas un topogrāfisko karšu sistēmas noteikumi” 25. punkts.</p> | <p>Ņemts vērā.</p> <p>Skatīt Paskaidrojuma raksta nodaļu 3.2.12. <i>Valsts ģeodēziskā tīkla punkti</i> un grafisko daļu.</p> |

| Nosacījumi | Atzīme par iekļaušanu teritorijas plānojumā |
|--|--|
| <p>Valsts ģeodēziskā tīkla punktu sarakstu var iegūt Valsts ģeodēziskā tīkla datubāzē, tās adrese: http://geodezija.lgia.gov.lv.</p> <p>3.2. Teritorijas plānojumā teksta daļā par aizsargjoslām Eksploatācijas aizsargjoslu uzskaitījumā minēt valsts ģeodēziskā tīkla punktus un norādīt, ka jebkura veida būvniecības veikšana plānojuma teritorijā, tai skaitā esošo ēku renovācija un rekonstrukcija, inženierkomunikāciju, ceļu un tiltu būvniecība, teritorijas labiekārtošana un citas saimnieciskās darbības, kas skar valsts ģeodēziskā tīkla punkta aizsargjoslu, šo darbu projektētājiem ir jāsaskaņo ar Latvijas Ģeotelpiskās informācijas aģentūru.</p> | |
| <p>3.3. Teritorijas plānojumā norādīt par valsts ģeodēziskā tīkla punktu attēlošanas nepieciešamību lokālplānojumos un detālplānojumos</p> | <p>Nemts vērā. Skatīt Apbūves noteikumu 2.10. Aizsargjoslas un citi teritorijas izmantošanas aprobežojumi.</p> |

11. SIA “Līvānu dzīvokļu un komunālā saimniecība”

07.07.2023. Nr. 1-9.170

| Nosacījumi | Atzīme par iekļaušanu teritorijas plānojumā |
|---|--|
| <p>Nav nosacījumu Līvānu novada teritorijas plānojuma izstrādei</p> | <p>Lai arī nav nosacījumu, teritorijas plānojumā ir iekļauti šādi ar SIA “Līvānu dzīvokļu un komunālā saimniecība” darbību svarīgie jautājumi:</p> <ul style="list-style-type: none"> • Labiekārtošana un apzaļumošana. <p>Informācija par 23 zaļajām zonām pilsētā, ciemos un pagastos, par pašvaldības kapsētām.</p> <ul style="list-style-type: none"> • Atkritumu apsaimniekošanas iecirknis <p>Paskaidrojuma raksts 3.3.3.2. Atkritumu apsaimniekošana un Vides pārskata 6.5. nodaļa.</p> <ul style="list-style-type: none"> • Ūdensapgāde un kanalizācija <p>Teritorijas plānojumā ir noteiktas centralizētās ūdensapgādes un kanalizācijas sistēmu teritorijas (TIN11), kā arī izstrādātas centralizētās ūdensapgādes un kanalizācijas tīklu shēmas (skatīt Paskaidrojuma raksta nodaļu 3.3.2.2. <i>Centralizētā ūdensapgāde un kanalizācija</i>).</p> <ul style="list-style-type: none"> • Dzīvokļu saimniecības iecirknis <p>Teritorijas plānojumā ir plānotas jaunas dzīvojamās apbūves teritorijas, tostarp daudzdzīvokļu mājām (skatīt Paskaidrojuma</p> |

| | |
|------------|--|
| Nosacījumi | Atzīme par iekļaušanu teritorijas plānojumā |
| | raksta nodaļu 3.4.1. <i>Dzīvojamās apbūves teritorijas apakšnodaļu Jauna apbūve</i>). |

12. SIA “Līvānu siltums”

21.02.2023. Nr.1.10/24-23

| | |
|--|---|
| Nosacījumi | Atzīme par iekļaušanu teritorijas plānojumā |
| Nav nosacījumu Līvānu novada teritorijas plānojuma izstrādei | <p>Apbūves noteikumos (2.4.1. un 3.4.1. nodaļas) ir noteiktas prasības daudzdzīvokļu apbūves pagalmos jauniem pakalpojumu objektiem, kas tiek plānoti jaunā ēkā, pieslēgt pie centralizētās siltumapgādes sistēmas.</p> <p>Pilsētas sabiedriskajā centrā arī ir noteikta prasība jaunu apbūvi pieslēgt centralizētās siltumapgādes sistēmai.</p> <p>Prasības pamatotas gaisa kvalitātes nodrošināšanā blīvas apbūves teritorijās.</p> |

13. SIA “Latvijas Mobilais Telefons”

10.03.2023. Nr. 368/ ZN

| | |
|--|---|
| Nosacījumi | Atzīme par iekļaušanu teritorijas plānojumā |
| <p>Līvānu novada teritorijā atrodas “Latvijas Mobilais Telefons” SIA, turpmāk – LMT, piederoši nekustamie īpašumi:</p> <ol style="list-style-type: none"> kadastra Nr.76520050539, adrese: “Sakarnieki”, Jersikas pagasts, Līvānu novads, zemes gabals un uz tā esošs LMT sakaru tīkla objekts, kas sastāv no būvēm – radiotorņa un sakaru aparatūras konteinera; kadastra Nr.76660090575, adrese: “LMT Tornis”, Rožupes pagasts, Līvānu novads, zemes gabals un uz tā esošs LMT sakaru tīkla objekts, kas sastāv no būvēm – radiotorņa un sakaru aparatūras konteinera; kadastra Nr.76680070399, adrese: “LMT Tornis”, Būmaņi, Rudzātu pagasts, Līvānu novads, zemes gabals un uz tā esošs LMT sakaru tīkla objekts, kas sastāv no būvēm – radiotorņa un sakaru aparatūras konteinera; kadastra Nr.76820020608, adrese: “Ražotnes Viens”, Sutri, Sutru pagasts, Līvānu novads, zemes gabals un uz tā esošs LMT sakaru tīkla | <p>Nemts vērā.</p> <p>Informācija iekļauta Paskaidrojuma raksta (turpmāk – PR) nodaļā 2.3.2.9. nodaļā <i>Elektroniskie sakari un radio</i>.</p> <p>Elektronisko sakaru tīkli un būves ir attēloti shematiski PR nodaļā 2.3.2.9. nodaļā <i>Elektroniskie sakari un radio</i>.</p> <p>Torņu izvietojums ir attēlots grafiskās daļas kartēs. Aizsargjoslas nav attēlotas grafiskajā daļā, kas ir izstrādāta ar mēroga noteiktību 1 : 10 000, tā aizsargjoslas gar elektronisko sakaru tīkliem un stacionārajiem radiomonitoringa punktiem ir mazākas par 10 m.</p> |

| Nosacījumi | Atzīme par iekļaušanu teritorijas plānojumā |
|--|--|
| <p>objekts, kas sastāv no būvēm – radiotorņa un sakaru aparatūras konteinera; 5. kadastra Nr.76860030028, adrese: “Sakarnieki”, Turki, Turku pagasts, Līvānu novads, zemes gabals.</p> | |
| <p>Zemes gabalos izvietotajām būvēm, saskaņā ar Latvijas Republikas spēkā esošajiem normatīvajiem aktiem ir nosakāmas ekspluatācijas aizsargjoslas gar telekomunikāciju tīklu līnijām.</p> | <p>Ņemts vērā. Informācija par aizsargjoslām ir iekļauta PR nodaļā 2.3.2.9. nodaļā <i>Elektroniskie sakari un radio.</i></p> |
| <p>Lai nodrošinātu Elektronisko sakaru likumā noteikto - nodrošināt publisko elektronisko sakaru tīkla darbību un elektronisko sakaru pakalpojumu sniegšanu, un Teritorijas attīstības plānošanas likumā noteikto - inženierkomunikāciju tīklus un objektus atļauts ierīkot jebkurā vietējās pašvaldības teritorijas plānojumā noteiktajā funkcionālajā zonā, ierosinām, paredzēt iespēju Līvānu novada teritorijā uzstādīt un ekspluatēt publisko elektronisko sakaru tīklus, ar to saistītās iekārtas un inženierkomunikācijas, publisko elektronisko sakaru iekārtas un ar to saistītās inženierkomunikācijas iespēju robežās paredzot esošu komunikāciju - elektroapgādes tīklu, un piebraucamo autoceļu tuvumā.</p> | <p>Ņemts vērā. Informācija iekļauta PR nodaļā 2.3.2.9. nodaļā <i>Elektroniskie sakari un radio.</i></p> |
| <p>Ņemot vērā inženiertehnisko apgādes tīklu un to objektu, t.sk. telekomunikāciju līniju, torņu un antenu mastu, tehniskos rādītājus, ierosinām Līvānu novada teritorijas plānojumā noteikt, ka apbūves teritorijās, kur atļautā izmantošana ir inženiertehniskās apgādes tīkli un to objekti, kuros ietilpst arī telekomunikāciju līnijas, torņi un antenu masti, jaunveidojamā zemesgabala minimālā platība ir līdz 600 m² vai, ka ierobežojumi - jaunveidojamā zemesgabala minimālā platība un apbūves raksturīgais rādītājs (būvju maksimālais augstums m), nav attiecināmi uz inženiertehniskās apgādes tīkliem un to objektiem.</p> | <p>Ņemts vērā. PR 2.2.3. nodaļā ir rakstīts: “Līvānu novada TIAN nenosaka gadījumus, kad prasība par zemes vienības minimālo platību nav piemērojama, tā kā to nosaka Vispārīgie apbūves noteikumi (<i>11.p. Prasības par zemes vienību minimālo platību nav attiecināmas, ja: 11.1. zemes vienība nepieciešama inženierbūvju vai publiskās infrastruktūras nodrošināšanai; ...</i>)” PR 2.2.3. nodaļā ir rakstīts “Apbūves parametri nav attiecināmi uz tām zemes vienībām, kas paredzētas tikai inženiertehniskās apgādes tīklu un to objektu izbūvei, kā arī transporta infrastruktūras objektu, piemēram, autoceļu, dzelzceļu, satiksmes pārvadu vai tiltu, izbūvei.”</p> |
| <p>Papildus ierosinām Līvānu novada teritorijas plānojumā LMT īpašumā esošajiem un/vai iegādē plānotajiem zemes īpašumiem kā plānoto (atļauto)</p> | <p>Ņemts vērā.</p> |

| | |
|---|---|
| Nosacījumi | Atzīme par iekļaušanu teritorijas plānojumā |
| izmantošanu noteikt - inženiertehniskās apgādes tīklu un objektu apbūves zeme, | LMT nosacījumu pirmajā rindkopā minētajām zemes vienībām, uz kurām atrodas sakaru tīkla objekti, grafiskās daļas kartē noteikta funkcionālā zona Tehniskās apbūves teritorija (TA). |
| kā arī paredzēt elektronisko sakaru tīklu un to infrastruktūras inženierbūvju ierīkošanu un būvniecību gar valsts galveno autoceļu A6 Rīga-Daugavpils-Krāslava-Baltkrievijas robeža posmā caur Līvānu novadu. | Skaidrojums. Gar valsts galveno autoceļu A6 Rīga-Daugavpils-Krāslava-Baltkrievijas robeža posmā caur Līvānu novadu šobrīd atrodas VAS "Latvijas Valsts radio un televīzijas centrs" elektronisko sakaru tīkli. Ja ar nosacījumu ir domāti arī citiem elektronisko sakaru tīklu turētāju iespējas izbūvēt infrastruktūru gar autoceļu A6, tad Līvānu novada TIAN to neierobežo (skatīt TIAN 3.2.1. nodaļu Vispārīgas prasības inženiertehniskās apgādes tīkliem un objektiem), bet tīklu atrašanos starp sarkanajām līnijām, ceļu nodalījuma joslā vai ceļa aizsargjoslā saskaņos VSIA "Latvijas Valsts ceļi". |

14. Latgales plānošanas reģions

Nesniedz nosacījumus

15. VSIA „Latvijas Valsts ceļi”

30.01.2023. Nr. 4.6 / 1637

| | |
|--|---|
| Nosacījumi | Atzīme par iekļaušanu teritorijas plānojumā |
| <p>Teritorijas plānojumā jāietver transporta attīstības plāns atbilstoši Ministru kabineta 2013. gada 30. aprīļa noteikumu Nr.240 "Vispārīgie teritorijas plānošanas, izmantošanas un apbūves noteikumi" 6. nodaļai "Transporta infrastruktūras plānošana". Transporta attīstības plānā shematiski, viegli pārskatāmā veidā attēlo:</p> <ul style="list-style-type: none"> vienotu ielu* un autoceļu** tīklu, tai skaitā arī plānoto ielu un autoceļu trases; esošo un plānoto ielu un autoceļu kategorijas ar šķērsprofilu, norādot arī to nozīmi un piederību (valsts, pašvaldību, komersantu, māju ceļi un pašvaldības nozīmes ceļi, tostarp ielas); perspektīvos pievienojumus, transporta mezglus; | <p>Nemts vērā.</p> <p>Teritorijas plānojuma ietvaros ir izstrādāts Transporta vispārīgais (attīstības) plāns. Plāns pieejams atsevišķā sējumā grafiskajiem pielikumiem.</p> <p>Plānā ir ietvertas šādas nodaļas:</p> <ol style="list-style-type: none"> 1. Vispārīgs Līvānu novada transporta infrastruktūras raksturojums 2. Līvānu novada vienotais autoceļu un ielu tīkls 3. Plānotie autoceļi un ielas 4. Autoceļu un ielu kategorijas 5. Ielu šķērsprofili 6. Ielu sarkanās līnijas un aizsargjoslas gar autoceļiem 7. Sabiedriskais transports |

| Nosacījumi | Atzīme par iekļaušanu teritorijas plānojumā |
|--|--|
| <ul style="list-style-type: none"> • plānoto piekļuvi teritorijām un zemes gabaliem blakus valsts autoceļiem, kuriem tā pašlaik nav nodrošināta; • LVC valsts autoceļu ceļu pievienojumu reģistrā dotos ceļu pievienojumus un to kategorijas atbilstoši Ministru kabineta 2008. gada 7. jūlija noteikumiem Nr.505 “Noteikumi par pašvaldību, komersantu un māju ceļu pievienošanu valsts autoceļiem”; • sabiedriskā transporta shēmu, ietverot sabiedriskā transporta maršrutus ar pieturvietām; • gājēju un velosipēdistu infrastruktūru | <p>8. Mobilitātes un elektrotransporta attīstība</p> <p>9. Gājēju un velosipēdu infrastruktūra</p> <p>10. Dzelzceļš</p> <p>11. Ceļu pievienojumi valsts autoceļiem un to kategorijas</p> |
| <p>2. Transporta attīstības plāna izstrādē ievērot šādus principus:</p> <p>2.1. apbūves teritoriju (jauno, vai pārbūvējamo un paplašināmo esošo) saisti ar valsts autoceļu tīklu paredzēt ievērojot “pakāpeniskuma” principu, tas ir, to tiešos pievienojumus paredzēt pie pašvaldību, pašvaldības nozīmes vai citiem ceļiem, orientējoties uz valsts autoceļu pievienojumu kopīgā skaita un konfliktpunktu samazināšanu un savstarpēju attālināšanu perspektīvā, kas uzlabotu satiksmes drošības apstākļus;</p> <p>2.2. jaunu pievienojumu plānošana valsts autoceļiem pieļaujama tikai tad, ja tiek nodrošināts minimālais attālums starp blakus ceļu mezgliem atbilstoši Latvijas Valsts standarta LVS 190-3 “Ceļu projektēšanas noteikumi. Vienlīmeņa ceļu mezgli” 4.1. tabulai. Jauna pievienojuma plānošanas gadījumā attiecīgajā valsts autoceļa posmā jāplāno esošo pievienojumu likvidēšana, pārceļšana vai pārbūve, samazinot valsts autoceļa posmā esošo konfliktpunktu skaitu;</p> | <p>Nemts vērā.</p> <p>Prasības ir iekļautas Teritorijas izmantošanas un apbūves noteikumu (turpmāk – Apbūves noteikumi) 3.1.1. nodaļā, kā arī Transporta attīstības plāna 11. nodaļā <i>Ceļu pievienojumi valsts autoceļiem un to kategorijas</i>.</p> <p>Informācija par VSIA „Latvijas Valsts ceļi” reģistrā reģistrētajiem pievienojumiem ir saņemta ar VSIA “Latvijas Valsts ceļi” 28.06.2024. vēstuli Nr.4.6 / 12174 doto ceļu pievienojumu reģistru (.xlsx formātā).</p> |
| <p>2.3. gadījumā, ja plānotās apbūves rezultātā būs nepieciešamas šo nosacījumu 1) e. punktā doto ceļu pievienojumu kategoriju izmaiņas, sagatavot un iesniegt attiecīgo ceļu pievienojumu sarakstu ar pamatojumu kategorijas maiņai un attiecīgo pievienojumu drošības izvērtējumu;</p> | <p>Skaidrojums.</p> <p>Teritorijas plānojuma ietvaros netiek paredzēts veikt ceļu pievienojumu priekšlikumu drošības vērtējumu atbilstoši Ministru kabineta 2008.gada 7.jūlija noteikumiem Nr.505 “<i>Noteikumi par pašvaldību, komersantu un māju ceļu pievienošanu valsts autoceļiem</i>”, tādēļ priekšlikumi jauniem pievienojumiem nav sagatavoti.</p> <p>Jaunajās apbūves teritorijās piekļūšanu paredzēts organizēt no pašvaldības ielu tīkla.</p> |

| Nosacījumi | Atzīme par iekļaušanu teritorijas plānojumā |
|--|--|
| 2.3. transporta attīstības plāna izstrādē jāiesaista autoceļu un ielu projektēšanu regulējošo normatīvo aktu noteiktajā kārtībā reģistrēta juridiska persona vai sertificēta privātpersona; | Teritorijas plānojuma un Transporta attīstības plāna izstrādē ir piesaistīts ceļu projektēšanas birojs SIA "IE.LA" |
| 2.4. transporta attīstības plānu jāiesniedz .dwg formātā, norādot perspektīvos pievienojumus katram valsts autoceļam atsevišķi. | <p>Nemts vērā.</p> <p>dwg formātā tiek iesniegts:</p> <ul style="list-style-type: none"> • Ielu un autoceļu kategorijas, • Vienotais ceļu un ielu tīkls; • Esošos ceļu pievienojumus (nav perspektīvo) |
| 3. <u>Teritorijas plānojuma teritorijas izmantošanas un apbūves noteikumos jāparedz, ka jauna ceļa pievienojuma izveidošanas gadījumā valsts autoceļam nepieciešams tā izvērtējums</u> , ko veic ceļu projektēšanas jomā sertificēta persona (sertifikāts attiecībā uz laukumu, stāvvietu, autoceļu un ielu projektēšanu) izvērtējot katra ceļa pievienojuma radītās satiksmes režīma izmaiņas un satiksmes negadījuma risku pieaugumu, salīdzinot ar risinājumiem, kad ceļa pievienojumu pievieno citam – zemākas šķiras valsts autoceļam, pašvaldības, komersanta vai māju ceļam, nodibinot servitūtu normatīvajos aktos noteiktā kārtībā, un ceļa pievienojumu pievieno tuvumā esošam ceļa pievienojumam. | <p>Skaidrojums.</p> <p>Prasību nosaka Ministru kabineta 2008.gada 7.jūlija noteikumiem Nr.505 "<i>Noteikumi par pašvaldību, komersantu un māju ceļu pievienošanu valsts autoceļiem</i>" 15. punkts.</p> <p>Tādēļ prasība nav iekļauta Apbūves noteikumos, bet ir ietverta Transporta attīstības plāna 11. nodaļā <i>Ceļu pievienojumi valsts autoceļiem un to kategorijas</i>.</p> |
| 4. Dzīvojamās, publiskās un jauktās centra apbūves teritorijas jāplāno tādā attālumā no valsts autoceļiem, lai būtu nodrošināti apstākļi, kas neprasa papildu pasākumus aizsardzībai pret autotransporta radītajām dūmgāzēm, vibrāciju un troksni, atbilstoši Ministru kabineta 2013. gada 30. aprīļa noteikumu Nr.240 "Vispārīgie teritorijas plānošanas, izmantošanas un apbūves noteikumi" 147.punktam. Izstrādājot teritoriju plānojumu, jāņem vērā Ministru kabineta 2014. gada 7. janvāra noteikumu Nr.16 "Trokšņa novērtēšanas un pārvaldības kārtība" prasības. | <p>Skaidrojums.</p> <p>Līvānu novadam nav veikta trokšņa līmeņa noteikšana un stratēģiskā kartēšana. Atbilstoši 24.01.2014. MK noteikumiem Nr.16 „Trokšņa novērtēšanas un pārvaldības kārtība” aglomerācijas pašvaldībai, kurā iedzīvotāju skaits pārsniedz 100 000 un iedzīvotāju blīvums pārsniedz 500 iedzīvotāju uz kvadrātkilometru, izstrādā trokšņa stratēģisko karti, bet Līvānu novada teritorija neatbilst šādiem raksturlielumiem. Arī autoceļa A6 Rīga – Daugavpils – Krāslava – Baltkrievijas robeža (Pāternieki) posmam, kas ietilpst Līvānu novadā, trokšņa stratēģiskās kartes nav izstrādātas, jo atbilstoši likumā „Par piesārņojumu” 18.1 panta otrajā daļā noteiktajam trokšņa stratēģiskās kartes ir jāizstrādā autoceļu posmiem, uz kuriem satiksmes intensitāte ir vairāk nekā 3 miljoni transportlīdzekļu gadā. Autoceļu posmi Līvānu novadā neatbilst šiem kritērijiem,</p> |

| | |
|--|--|
| Nosacījumi | Atzīme par iekļaušanu teritorijas plānojumā |
| | <p>tādēļ precīza informācija par autotransporta radīto vides troksni nav pieejama.</p> <p>Neskatoties uz to, ka informācija par autotransporta radīto vides troksni nav pieejama, atbilstoši Ministru kabineta 2013. gada 30. aprīļa noteikumu Nr.240 “Vispārīgie teritorijas plānošanas, izmantošanas un apbūves noteikumi” 147.punktam minētā prasība ir ietverta Transporta attīstības plāna 6.nodaļā <i>Ielu sarkanās līnijas un aizsargjoslas gar autoceļiem</i>.</p> <p>Teritorijas plānojumā, pārskatot ciemu robežas, tās ir noteiktas līdz valsts autoceļu aizsargjoslai.</p> |
| <p>5. <u>Esošajās dzīvojamās, publiskās un jautkās centra apbūves teritorijās valsts autoceļu tuvumā jāparedz pasākumus trokšņa samazināšanai, piesārņojuma un citu negatīvo faktoru novēršanai, pirms apbūves paredzēšanas sertificētam būvakustikas ekspertam nosakot troksni un paredzot risinājumus, kas nodrošina trokšņa līmeņa atbilstību normatīvo aktu prasībām. <u>Trokšņa samazināšanas risinājumi ir jāparedz pirms būvniecības uzsākšanas.</u></u></p> | <p>Ņemts vērā.</p> <p>Apbūves noteikumu 3.5.2. nodaļā ir noteikta arī šāda prasība: Esošās dzīvojamās apbūves aizsardzību pret normatīvajos aktos noteiktajiem trokšņa robežvērtību pārsniegumiem nodrošina individuāli - īpašnieks savā zemes īpašumā var īstenot prettrokšņa pasākumus (aizsargstādījumus, žogu būvniecību, ēku pārbūve akustiskā komforta nodrošināšanai telpās).</p> <p>Nav iekļauta prasība “Trokšņa samazināšanas risinājumi ir jāparedz pirms būvniecības uzsākšanas”, jo pamatā tie ir īstenojami vienas būvatļaujas (vai vienas būvniecības kārtas) ietvaros.</p> |
| <p>6. Lai nodrošinātu Aizsargjoslu likuma 13. pantā noteikto aizsargjoslas noteikšanas mērķi – lai samazinātu ielu, autoceļu un dzelzceļu negatīvo ietekmi uz vidi, nodrošinātu transporta maģistrāļu ekspluatāciju un drošību, kā arī izveidotu <u>no apbūves brīvu joslu, paplašinot pilsētas vai ciema robežas vai izveidojot jaunu pilsētu vai ciemu, pilsētas vai ciema robežas jānosaka ne tuvāk par valsts autoceļa aizsargjoslu</u> atbilstoši Ministru kabineta 2001. gada 10. noteikumos Nr.162 “Autoceļu aizsargjoslu noteikšanas metodika” un Ministru kabineta 2021. gada 15. jūnija noteikumiem Nr.386 “Administratīvā centra, ciema un pilsētas statusa maiņas, kā arī administratīvās teritorijas, novada teritoriālā iedalījuma un ciemu robežu noteikšanas, grozīšanas un aktualizēšanas noteikumiem”.</p> | <p>Ņemts vērā.</p> <p>Līvānu novada Iepriekšējā teritorijas plānojumā tika samazinātas ciemu robežas. Tomēr Valsts zemes dienesta Adrešu reģistrā attiecīgās izmaiņas nav veiktas. Šobrīd, kad ir spēkā Noteikumi Nr.386, ciema robežas ir grozītas tikai saistībā ar prasību noteikt ciemu robežu ne tuvāk par valsts autoceļu aizsargjoslu, izņemot vietās, kur jau ir esošo apbūve, ciema robeža ir noteikta pa zemes vienības robežu.</p> |
| <p>7. Esošo pilsētu un ciemu robežās, kur saskaņā ar spēkā esošo teritorijas plānojumu valsts autoceļiem ir noteiktas aizsargjoslas, aizsargjoslas</p> | <p>Skaidrojums.</p> |

| | |
|---|--|
| Nosacījumi | Atzīme par iekļaušanu teritorijas plānojumā |
| <p>jāsaglabā, lai nodrošinātu Aizsargjoslu likumā noteikto aizsargjoslu noteikšanas mērķi.</p> | <p>Ņemot vērā, ka spēkā esošajā teritorijas plānojumā gar valsts autoceļiem ciemos ir noteiktas sarkanās līnijas (<i>saskaņā ar Aizsargjoslu likuma 1. panta pirmās daļas 13.punktu: līnija, kas norobežo ielas vai piebrauktuves (arī inženierkomunikāciju koridoru) izbūvei nepieciešamo teritoriju, kurā nekustamā īpašuma lietošanas tiesības aprobežotas saskaņā ar normatīvajiem aktiem, no apbūvējamās vai citādā veidā izmantojamās teritorijas un ko pilsētās un ciemos nosaka vietējā pašvaldība normatīvajos aktos noteiktajā kārtībā</i>) jaunajā teritorijas plānojumā ir noteiktas sarkanās līnijas, ņemot vērā LVC nosacījumu 8.punktu, bet nav noteikta TIN1 Teritorija gar valsts autoceļiem apdzīvotās vietās, kurās visa veida būvniecība jāsaskaņo ar LVC.</p> |
| <p>8. Esošo pilsētu un ciemu robežās, kur saskaņā ar spēkā esošo teritorijas plānojumu valsts autoceļiem aizsargjoslas vietā ir noteiktas sarkanās līnijas:</p> <p>a. valsts autoceļu sarkanās līnijas jānosaka vismaz 10m attālumā no ceļa zemes nodalījuma robežas;</p> <p>b. teritoriju apdzīvotās vietās gar valsts autoceļiem aizsargjoslu platumā (atbilstoši aizsargjoslu platumam lauku apvidos) visa veida būvniecība jāsaskaņo ar LVC;</p> <p>c. sarkanās līnijas gar valsts autoceļiem var tikt precizētas tikai izstrādājot detālplānojumu vai lokālplānojumu.</p> | <p>Skaidrojums.</p> <p>Teritorijas plānojumā sarkanās līnijas gar valsts autoceļiem ir noteiktas dažādā attālumā – no 5 m – 15 m no ceļa nodalījuma joslas.</p> |
| <p>9. Valsts autoceļu aizsargjoslu, tostarp sarkano līniju platuma izmaiņas, ieskaitot valsts autoceļus, kam ir piešķirts nosaukums “iela”, pašvaldībai <u>jāsaskaņo</u> ar LVC atbilstoši Ministru kabineta 2001. gada 10. aprīļa noteikumiem Nr.162 “Autoceļu aizsargjoslu noteikšanas metodika”.</p> | <p>Ņemts vērā.</p> <p>Prasība iekļauta Transporta attīstības plāna 6. nodaļā. <i>Ielu sarkanās līnijas un aizsargjoslas gar autoceļiem.</i></p> |
| <p>10. <i>Tabulā norādīti ceļu zemes nodalījuma joslas minimālie platumi (m), atbilstoši likuma "Par autoceļiem" 27.¹ pantam. Minimālais ceļu zemes nodalījuma joslas platums attiecas uz posmiem, kur nav veikta mērniecība. Aizsargjoslas platumus noteikts saskaņā ar Aizsargjoslu likuma 13.panta otrās daļas 2.punktu.</i></p> | <p>-</p> |

| Nosacījumi | Atzīme par iekļaušanu teritorijas plānojumā |
|---|--|
| <p>11. Informējam, ka valsts autoceļiem reģistrētās ceļu pievienojumu vietas un to kategorijas atbilstoši Ministru kabineta 2008. gada 7. jūlija noteikumiem Nr. 505 “Noteikumi par pašvaldību, komersantu un māju ceļu pievienošanu valsts autoceļiem” pieprasāmas atsevišķi.</p> | <p>Valsts autoceļiem reģistrētās ceļu pievienojumu vietas un to kategorijas tika pieprasītas atsevišķi un saņemtas ar VSIA “Latvijas Valsts ceļi” 28.06.2024. vēstuli Nr.4.6 / 12174 (.xlsx formātā)</p> |
| <p>12. Jebkura ar valsts autoceļiem saistītā, teritorijas plānojuma izstrādei nepieciešamā, papildu precizējoša informācija iegūstama LVC. 13. Nosacījumi derīgi divus gadus no izdošanas brīža. 14. Transporta attīstības plānu aicinām iesniegt LVC izskatīšanai vismaz 30 dienas pirms teritorijas plānojuma (lokālplānojuma) sabiedriskās apspriešanas uzsākšanas. Atzinums par izstrādāto teritorijas plānojumu jāsaņem LVC. VSIA “Latvijas Valsts ceļi” rīcībā esošie grafiskie un teksta dati saņemami, nosūtot pieprasījumu Ceļu pārvaldīšanas un uzturēšanas pārvaldes vadošajam projektu vadītājam uz e-pasta adresi: mairis.cukurs@lvceli.lv, tel.: 64023955.</p> | <p>Pieņemts zināšanai. (darba sanāksme 04.12.2024.)</p> |
| <p><u>Piezīmes:</u> * Atbilstoši likuma “Par autoceļiem” 2. panta 4. daļā noteiktajam iela ir transportlīdzekļu satiksmei paredzēta inženierbūve pilsētas robežā. Atbilstoši likuma “Par autoceļiem” 2. panta 5. daļā noteiktajam autoceļiem ārpus pilsētas robežām apdzīvotās vietās var piešķirt nosaukumu “iela”, bet tas nemaina autoceļa piederību un tiesisko statusu. ** Atbilstoši likuma “Par autoceļiem” 2. panta 1. daļā noteiktajam ir kompleksa inženierbūve ārpus pilsētas robežām, kas izmantojama transportlīdzekļu satiksmei ar noteikto ātrumu, normatīvos paredzētajām slodzēm un gabarītiem.</p> | |

16. AS “Latvijas Valsts meži”

AS “Latvijas Valsts meži” Dienvidlatgales reģions, 24.01.2023. Nr. 4.1-2_00o9_101_23_82

| Nosacījumi | Atzīme par iekļaušanu teritorijas plānojumā |
|--|---|
| <p>1. Teritorijas izmantošanas un apbūves noteikumos iekļaut: 1.1. Mežsaimniecībā izmantojamās teritorijas (meža zeme Meža likuma izpratnē, tai skaitā –purvi). Plānojumā paredzēt sekojošu atļauto izmantošanas veidu: • Derīgo izrakteņu izpēte un ieguve.</p> | <p>Nemts vērā.</p> |

| Nosacījumi | Atzīme par iekļaušanu teritorijas plānojumā |
|---|---|
| <p>1.2. Lauksaimniecībā izmantojamās teritorijas - plānojumā paredzēt arī sekojošus atļautos izmantošanas veidus:</p> <ul style="list-style-type: none"> • Derīgo izrakteņu izpēte un ieguve. | <p>Ņemts vērā.</p> |
| <p>1.3. Ūdeņu teritorijas - plānojumā paredzēt arī sekojošus atļautos izmantošanas veidus (papildus tradicionālajiem izmantošanas veidiem):</p> <ul style="list-style-type: none"> • Derīgo izrakteņu izpēte un ieguve. | <p>Ņemts vērā.</p> |
| <p>1.4. Zemes dziļu nogabalu, derīgo izrakteņu atradņu teritorijas.</p> <p>1.4.1. Plānotās – derīgo izrakteņu ieguve ir atļauta:</p> <ul style="list-style-type: none"> • Visās LVĢMC datu bāzē jau reģistrētās būvmateriālu izejvielu, kūdras, sapropeļa, saldūdens kaļķiežu atradnēs un kur ieguve nav pretrunā ar citiem teritorijas izmantošanas noteikumiem; • Visās būvmateriālu izejvielu, kūdras, sapropeļa atradnēs, kur normatīvajos aktos noteiktā kārtībā tiek akceptēti A un/vai N kategorijas krājumi un kur ieguve nav pretrunā ar citiem teritorijas izmantošanas noteikumiem; • Derīgo izrakteņu ieguve ir atļauta arī gadījumā, ja derīgo izrakteņu atradnes nav uzrādītas teritorijas plānojuma grafiskajā daļā, ievērojot normatīvajos aktos paredzēto kārtību un veicot normatīvajos aktos noteiktās darbības, tai skaitā saņemot Dabas resursu lietošanas atļauju, veicot zemes atmežošanu. • AS „Latvijas valsts meži” valdījumā esošajā teritorijā atļauta derīgo izrakteņu ieguve, ja derīgo izrakteņu ieguves teritorijas nav uzrādītas teritorijas plānojuma grafiskajā daļā, bet tiek izveidotas normatīvajos aktos paredzētajā kārtībā izpildot visus nosacījumus. | <p>Ņemts vērā.</p> <p>Skatīt Paskaidrojuma raksta nodaļu 3.4.5. <i>Derīgo izrakteņu ieguve (13004)</i> un Apbūves noteikumu nodaļu 2.6. <i>Derīgo izrakteņu ieguve.</i></p> |
| <p>1.5. Atļautie izmantošanas veidi LVM valdījumā esošajās Purvu teritorijās (papildus tradicionālajiem izmantošanas veidiem):</p> <ul style="list-style-type: none"> • lauksaimnieciskā izmantošana (tai skaitā kultivēto ogu audzēšana); • mežsaimnieciskā izmantošana; • meža infrastruktūras objekti; • derīgo izrakteņu (tai skaitā kūdras, sapropeļa, saldūdens kaļķiežu) izpēte un ieguve. | <p>Ņemts vērā.</p> |
| <p>1.6. Derīgo izrakteņu teritorijas, kur jau notiek ieguve:</p> <p>Smilts atradne „Kurpiņi” - Jersikas pagastā, zemes vienību ar kadastra apzīmējumu 76520050566 un 76520050526 robežās;</p> <p>Smilts-grants un smilts atradne „Vārpsala” - Turku pagastā, zemes vienības ar kadastra apzīmējumu 76860040009 robežās;</p> | <p>Ņemts vērā.</p> <p>Noteikta Rūpnieciskās apbūves teritorija (R2).</p> |

| Nosacījumi | Atzīme par iekļaušanu teritorijas plānojumā |
|---|---|
| <p>Kūdras atradne “Skrebeļu-Skrūzmaņu purvs” – Rožupes pagastā, zemes vienības ar kadastra apzīmējumu 76660040015 robežās; Kūdras atradne “Pētermuižas purvs” – Jersikas pagastā, zemes vienības ar kadastra apzīmējumu 76520010252 robežās.</p> | |
| <p>2. Aizsargjoslas ap upēm un purviem (nevis ieguves vietai) noteikt atbilstoši Aizsargjoslu likumā noteiktajam.</p> | <p>Ņemts vērā.</p> |
| <p>3. Grafiskajā daļā: Funkcionālajā zonā Mežu teritorija (M) veidot atsevišķu apakšzonu (M1) vēja elektrostaciju būvniecībai atbilstoši 2013.gada 30.aprīļa Ministru kabineta noteikumu Nr.240 “Vispārīgo teritorijas plānošanas, izmantošanas un apbūves noteikumu” 53.5. apakšpunktam (MK 13.10.2020. noteikumu Nr. 630 redakcijā), un tur noteikt papildizmantošanas veidu Energoapgādes uzņēmumu apbūve (14006).</p> | <p>Skaidrojums. Saskaņā ar Ministru kabineta 2013. gada 30. aprīļa noteikumu Nr.240 “Vispārīgie teritorijas plānošanas, izmantošanas un apbūves noteikumi” 12.11.2024. grozījumiem indeksētas apakšzonas vēja parku izvietojumam vietējās pašvaldības teritoriju plānojumos nenosaka. Vēja parku un saules parku izvietojuma teritorijas plānojumā ir atļauta Mežu teritorijās (M) un Lauksaimniecības teritorijās (L), ja tas nav pretrunā ar citiem normatīvajiem aktiem un ainavu aizsardzības prasībām, kas noteiktas Apbūves noteikumu 5.5. apakšnodaļā Ainaviski vērtīgās teritorijas (TIN5). Paskaidrojuma raksta 3.3.2.8. nodaļā <i>Alternatīvā energoapgāde</i> ir norādīti normatīvie akti, kas regulē vēja parku un saules parku izvietojumu, tostarp minimālos attālumus vēja parkiem no publiskās un dzīvojamās apbūves. Raksturota situācija par vēja parkiem uzsāktajiem ietekmes uz vidi novērtējumiem. Prasības vēja parku un saules parku izvietojumam skatīt Apbūves noteikumu apakšnodaļā 3.2.8. <i>Alternatīvā energoapgāde</i>.</p> |
| <p>4. Teritorijas izmantošanas un apbūves noteikumos: Mežu teritorijas apakšzonā (M1) noteikt papildizmantošanas veidu Energoapgādes uzņēmumu apbūve (14006).</p> | <p>Ņemts vērā.</p> |
| <p>5. Atļaut LVM valdījumā esošo lauksaimniecībā izmantojamo zemju apmežošanu.</p> | <p>Skaidrojums. Apbūve noteikumu nodaļā 2.8. Reljefa un augsnes aizsardzība un prasības apmežošanai ir noteiktas prasības lauksaimniecības zemju apmežošanai.</p> |
| <p>6. Aicinām pārskatīt meža aizsargjoslu ap Līvānu pilsētu. Atbilstoši Meža aizsargjoslu ap pilsētām noteikšanas metodikai (Ministru kabineta noteikumi Nr. 63) punktam Nr. 6.1. - pilsētām ar iedzīvotāju skaitu līdz 10 tūkstošiem</p> | <p>Ņemts vērā. Skatīt Paskaidrojuma raksta nodaļu 3.4.4.2. <i>Meža teritorija (M)</i> apakšnodaļu <i>Mežu aizsargjosla ap pilsētu</i>.</p> |

| Nosacījumi | | | | Atzīme par iekļaušanu teritorijas plānojumā |
|---|----------------------|--|-------------------------------|---|
| kopējo aizsargjoslas platību nosaka ne vairāk kā 100 hektāru. Šobrīd meža aizsargjoslā LVM valdījumā esošās zemes platība sasniedz 153, 37 ha. | | | | |
| LVM rīcībā esošie un teritorijas plānojuma grafiskajā daļā iestrādājami ģeotelpiskie dati ir publiski pieejami un atrodami šeit: https://www.lvmgeo.lv/dati . Papildus datu nepieciešamības gadījumā aicinām sūtīt atkārtotu pieprasījumu. | | | | Ir izmantoti teritorijas plānojuma izstrādē. |
| Pielikumā: Apakšzonā (M1) vēja elektrostaciju būvniecībai iekļaujamo zemes vienību saraksts uz 1 lpp. | | | | Nemts vērā. Skatīt Paskaidrojuma raksta nodaļu 3.3.2. <i>Alternatīvā energoapgāde</i> un Apbūves noteikumu nodaļu 3.2.8. <i>Alternatīvā energoapgāde</i> . |
| Zemes vienības kadastra apzīmējums | Pagasti vai pilsētas | ZG reģistrētā zemes vienības platība, ha | Platība VES izvietojšanai, ha | |
| 76520010139 | Jersikas pag. | 406.76 | 96.09 | |
| 76520010252 | Jersikas pag. | 417.80 | 63.23 | |
| 76520060002 | Jersikas pag. | 2884.32 | 1210.72 | |
| 76520060007 | Jersikas pag. | 331.33 | 64.72 | |
| 76520070191 | Jersikas pag. | 625.60 | 125.83 | |
| 76520070207 | Jersikas pag. | 38.50 | 25.24 | |
| 76660010155 | Rožupes pag. | 114.29 | 42.28 | |
| 76660010156 | Rožupes pag. | 1801.38 | 930.10 | |
| 76660020121 | Rožupes pag. | 671.42 | 355.47 | |
| 76660020233 | Rožupes pag. | 212.95 | 124.97 | |
| 76660040014 | Rožupes pag. | 74.24 | 69.80 | |
| 76660050095 | Rožupes pag. | 223.79 | 95.49 | |
| 76660070024 | Rožupes pag. | 1779.97 | 684.43 | |
| 76820040093 | Sutru pag. | 217.61 | 41.01 | |
| 76860030123 | Turku pag. | 643.28 | 5.78 | |
| 76860040009 | Turku pag. | 623.25 | 405.60 | |
| 76860040010 | Turku pag. | 152.35 | 62.25 | |
| 76860040155 | Turku pag. | 91.96 | 24.01 | |
| 76860060040 | Turku pag. | 413.37 | 266.53 | |
| 76860070647 | Turku pag. | 255.64 | 83.52 | |

| Nosacījumi | Atzīme par iekļaušanu teritorijas plānojumā |
|------------|--|
| | Vēršam uzmanību, ka teritorijas plānojuma redakcijā 1.0 ir iekļautas trīs Līvānu pilsētas apvedceļa alternatīvas, kas daļēji šķērso arī valsts meža zemes. |

17. Preiļu novada pašvaldība

2023.gada 17.janvārī Nr. NOS/135

| Nosacījumi | Atzīme par iekļaušanu teritorijas plānojumā |
|---|---|
| <p>Lai sekmētu Latgales reģiona līdzsvarotu attīstību, Preiļu novada pašvaldība sniedz priekšlikumus turpmākai kaimiņu novadu sadarbībai:</p> <ul style="list-style-type: none"> ➤ kopējo transporta koridoru infrastruktūras uzlabošana, t.sk. elektrotransporta un velo transporta infrastruktūras attīstība; ➤ publiskā transporta pārvaldības attīstība, lai nodrošinātu lauku iedzīvotājiem ērtu attīstības centru sasniedzamību; ➤ kvalitatīvu veselības aprūpes jomas pakalpojumu pieejamības uzlabošana; ➤ vienota tūrisma pakalpojumu piedāvājuma tīkla attīstība; ➤ kaimiņu pašvaldību sadarbība degradēto teritoriju revitalizācijas un citu uzņēmējdarbības atbalsta vides veidošanas aktivitāšu īstenošanai; ➤ kopējo ainaviski vērtīgu un <u>īpaši aizsargājamo dabas teritoriju</u> saglabāšana. | <p>Ņemts vērā. Skatīt Paskaidrojuma raksta 1.4. nodaļu.</p> |

18. Satiksmes ministrija

10.02.2023. nosacījumi Nr. 15-01/432

| Nosacījumi | Atzīme par iekļaušanu teritorijas plānojumā |
|---|--|
| <p>1. Attiecībā uz mikromobilitātes infrastruktūras attīstību, informējam, ka ir veikts “Pētījums par velosatiksmi un velosatiksmes infrastruktūru nacionālā mērogā”^[1] un Teritorijas plānojuma izstrādē ir jāņem vērā Satiksmes ministrijas izstrādātā informatīvā ziņojuma “Par valsts mikromobilitātes infrastruktūras attīstību”^[2] izvirzītās prioritātes, kas</p> | <p>Ņemts vērā. Iekļauts Transporta attīstības plāna nodaļā 9. Gājēju un velosipēdu infrastruktūra.</p> |

^[1] “Pētījums par velosatiksmi un velosatiksmes infrastruktūru nacionālā mērogā” - http://veloplans.lv/wp-content/uploads/2017/08/Velo-petijums_15012020.pdf

^[2] https://tapportals.mk.gov.lv/legal_acts/7b32ef57-51ce-4447-b485-64c18ebdbb0b

| Nosacījumi | Atzīme par iekļaušanu teritorijas plānojumā |
|--|---|
| <p>iedalāmas šādi:</p> <ul style="list-style-type: none"> a) galvenā valsts nozīmes mikromobilitātes infrastruktūra, kas savā starpā savieno blīvāk apdzīvotās Latvijas vietas; b) apdzīvotu vietu un to sasniedzamības robežu savienošā mikromobilitātes infrastruktūra atbilstoši apdzīvotas vietas un tā sasniedzamības robežā dzīvojošo iedzīvotāju skaitam; c) valsts mikromobilitātes infrastruktūras fragmentācijas novēršana un esošās infrastruktūras pilnveidošana. | |
| <p>2. Attiecībā uz sabiedriskā transporta mobilitātes punktu attīstības iespējām Līvānu novadā, Satiksmes ministrija lūdza un VSIA “Autotransporta direkcija” (turpmāk – Direkcija) sniedza sekojošu komentāru:</p> <p>Līvānu novadā būtiskāko mobilitātes punktu attīstība būtu jāveicina saistībā ar dzelzceļu un pieturu “Līvāni” ar (vienoto kodu-6675, GPS koordinātas 56.3514268, 26.1789162). Mobilitātes punktā vienkopus tiek nodrošināta dažādu sabiedriskā transporta veidu (reģionālās nozīmes autobusu, pilsētas nozīmes autobusu un vilcienu) koncentrēšanās vienuviet, nodrošinot augstas kapacitātes piekļuvi dažādiem pārvietošanās veidiem. Vienlaikus tajā var ietilpt arī mikromobilitātes risinājumi, t.i., koplietošanas transports, velo novietne un, iespējams, noma, stāvparki ar elektroauto uzlādes iespējām. Ievērojot iepriekšminēto, Direkcijas ieskatā būtu jāveicina novadā esošās stacijas sasniedzamību.</p> <p>Izveidojot stāvparku sistēmu, būtu iespēja ērti novietot automašīnu, lai turpinātu ceļu izmantojot dzelzceļa pasažieru pārvadājumus, vietās, kur tas ir nodrošināts. Viens no šādu stāvvietu izvietojuma pamatnosacījumiem ir ērta un galvenais ātra piekļūšana, lai attālums no stāvvietas līdz platformai būtu minimāls.</p> <p>Vienlaikus mobilitātes punktos var paredzēt slēdzamas velo novietnes, koplietošanas transporta un taksometra patstāvīgu atrašanās vietu (papildus stāvvietas tikai šādam mērķim), kas garantētu patstāvīgu šo koplietošanas transportlīdzekļu piesaisti mobilitātes punktam. Mobilitātes punktu var apvienot ar veloinfrastruktūras izbūvi no lielākajām apkaimēm, kas uzlabotu pasažieru piekļūstamību sabiedriskajam transportam, piemēram, lai nokļūtu līdz novada centram vai Rīgai.</p> | <p>Nemts vērā.</p> <p>Iekļauts Transporta attīstības plāna nodaļā 8. Mobilitātes un elektrotransporta attīstība un nodaļā 9. Gājēju un velosipēdu infrastruktūra.</p> |

| Nosacījumi | Atzīme par iekļaušanu teritorijas plānojumā |
|---|---|
| <p>1. Attiecībā uz elektronisko sakaru jomu, sniedzam šādu VAS “Latvijas Valsts radio un televīzijas centrs” (turpmāk – LVRTC) sniegto informāciju par esošajiem elektronisko sakaru tīklu (turpmāk – EST) objektiem un infrastruktūru Līvānu novada teritorijā:</p> <p>1. LVRTC esošie EST infrastruktūras objekti Līvānu novada teritorijā:</p> <ul style="list-style-type: none"> - Dzirnāvu ielā 36, Līvānos, Līvānu novadā, atrodas LVRTC Līvānu NRRS (Neapkalpojamā radio releju stacijas) tornis. <p>2. LVRTC esošā EST infrastruktūra (kabeļu kanalizācija):</p> <p>2.1. LVRTC EST trases Līvānu pilsētas teritorijā:</p> <ul style="list-style-type: none"> - elektronisko sakaru kabeļu kanalizācija gar Rīgas ielu (autoceļš A6), gar Saules ielu, gar Zaļo ielu, gar Domes ielu, ar caurdures metodi šķērsojot upi Dubnu līdz Vecticībnieku ielai, gar Vecticībnieku ielu, gar Dzirnāvu ielu, gar J. Rudzutaka ielu, gar Pļavu ielu, ar caurdures metodi šķērsojot dzelzceļu, gar Līvānu ielu, gar Lauku ielu, gar Robežu ielu. <p>2.2. LVRTC EST trases Līvānu novada teritorijā:</p> <ul style="list-style-type: none"> - elektronisko sakaru kabeļu kanalizācija gar autoceļu A6, ar atzarojumu gar Jaunsilavas ielu līdz piekļuves punktam “Jaunsilavas”, Jaunsilavu bibliotēka, Turku pagastā, ar atzarojumu gar Liepu ielu, līdz Jersikas pagasta pārvaldes ēkai, Jersikas pagastā; - elektronisko sakaru kabeļu kanalizācija gar autoceļu P63 ar atzarojumu gar Uzvaras ielu līdz Sutru pagasta pārvaldes ēkai, Sutru pagastā, ar atzarojumu gar Sutru Klēti līdz “Ražotnes Viens”, Sutru pagastā, gar autoceļu V682 līdz LMT sakaru tornim, ar atzarojumu līdz Skolas ielai, Rožupes pagastā; - elektronisko sakaru kabeļu kanalizācija gar autoceļu P62 līdz Rudzātiem, ar atzarojumu līdz Rudzātu pagasta pārvaldes ēkai, gar autoceļu V761, ar atzarojumu līdz LMT sakaru tornim, Rudzātu pagastā. <p>Aktuālie ģeotelpiskie dati par Līvānu pilsētas teritorijā un Līvānu novadā esošo LVRTC EST infrastruktūru ir pieejami pie novada administratīvajai teritorijai piekrītošā augstas detalizācijas topogrāfiskās informācijas datu uzturētāja.</p> | <p>Nemts vērā.</p> <p>Elektronisko sakaru tīkli un būves ir attēloti shematiski Paskaidrojuma raksta nodaļā 2.3.2.9. nodaļā <i>Elektroniskie sakari un radio</i>.</p> <p>Torņu izvietojums ir attēlots grafiskās daļas kartēs. Aizsargjoslas, kas ir mazākas par 10 m nav attēlotas grafiskajā daļā, kas ir izstrādāta ar mēroga noteiktību 1 : 10 000. Grafiskās daļas kartē “Aizsargjoslas un citi teritorijas izmantošanas aprobežojumi” ir attēlota aizsargjosla 150 metru rādiusā ap LVRTC NRRS torni Dzirnāvu ielā 36, Līvānos.</p> <p>Informācija par EST infrastruktūru, aizsargjoslām un Aizsargjoslu likuma noteiktajiem aprobežojumiem aizsargjoslās ir iekļauta Paskaidrojuma raksta nodaļā 2.3.2.9. nodaļā <i>Elektroniskie sakari un radio</i>.</p> |

19. Valsts aizsardzības militāro objektu un iepirkumu centrs


20.01.2023. nosacījumi Nr. NOS/2023-312

| Nosacījumi | Atzīme par iekļaušanu teritorijas plānojumā |
|---|--|
| <p>Centrs lūdz noteikt atļauto teritorijas izmantošanas veidu "Aizsardzības un drošības iestāžu apbūve" šādām funkcionālajām zonām un to apakšzonām:</p> <ol style="list-style-type: none">1. Publiskās apbūves teritorija (P);2. Jauktas centra apbūves teritorija (JC);3. Rūpnieciskās apbūves teritorija (R);4. Transporta infrastruktūras teritorija (TR);5. Tehniskās apbūves teritorija (TA);6. Mežu teritorija (M);7. Lauksaimniecības teritorija (L). | <p>Ņemts vērā.</p> <p>Teritorijas izmantošanas veids Aizsardzības un drošības iestāžu apbūve (12006) ir noteikts šādās funkcionālajās zonās:</p> <ol style="list-style-type: none">1. Publiskās apbūves teritorija (P);2. Jauktas centra apbūves teritorija (JC, JC1, JC2);3. Rūpnieciskās apbūves teritorija (R, R1, R2);4. Transporta infrastruktūras teritorija (TR, TR1);5. Tehniskās apbūves teritorija (TA);6. Mežu teritorija (M);7. Lauksaimniecības teritorija (L, L1). |

20. Valsts vides dienests

13.01.2023. nosacījumi Nr.11.2/AP/511/2023

| Nosacījumi | Atzīme par iekļaušanu teritorijas plānojumā |
|---|--|
| <p>1. Grafiskajā daļā attēlot virszemes ūdensobjektu aizsargjoslas un applūstošās (ar 10% applūduma varbūtību) teritorijas. Aizsargjoslu un applūstošo teritoriju noteikšanā ņemt vērā Aizsargjoslu likuma 7. pantā, Ministru kabineta 2008. gada 3. jūnija noteikumos Nr. 406 „Virszemes ūdensobjektu aizsargjoslu noteikšanas metodika” (turpmāk – MK noteikumi Nr. 406) noteikto un VSIA „Latvijas vides, ģeoloģijas un meteoroloģijas centrs” (turpmāk – LVĢMC) datus, ņemot vērā, ka Līvānu novads daļēji atrodas nacionālas nozīmes plūdu riska teritorijā, datus aicinām pieprasīt LVĢMC. Ja applūstošo teritoriju noteikšanai plānots izmantot MK noteikumu Nr. 406 9. punktā minētās pazīmes, Dienests norāda, ka applūstošo teritoriju noteikšanai ar šādu pieeju ir nepieciešama ekspertīze, piesaistot atbilstošus dabas, ģeoloģijas, hidroloģijas ekspertus. Ņemot vērā, ka augstākstāvošos normatīvajos aktos jau ir noregulēta applūstošo teritoriju precizēšanas iespējamība un izņēmumi būvniecībai tajās, norādām, ka ir jāvadās no Aizsargjoslu likuma 37. panta pirmās daļas 4. punktā un MK noteikumu Nr.240 217.¹ punktā noteiktā. Funkcionālā zonējuma neatbilstoši norādītas applūstošās teritorijas un ieplānotā apbūve var sniegt maldīgu priekšstatu zemju īpašniekiem. Teritorijas plānojuma</p> | <p>Ņemts vērā.</p> <p>Ņemot vērā, ka LVĢMC šobrīd strādā pie jaunā cikla applūstošajām teritorijām, applūstošās (ar 10% applūduma varbūtību) teritorijas grafiskajā daļā ir attēlotas kā iepriekšējā teritorijas plānojumā, kura izstrādē tika piesaistīti atbilstošs dabas eksperts.</p> <p>Teritorijas plānojumā nav izmantoti šobrīd LVĢMC pieejamie plūdu riska dati, tā kā tie neatbilst faktiskajai situācijai. Piemēram, saskaņā ar šiem datiem, liela daļa pilsētas apbūves, tostarp uzņēmumi, pakalpojumu objekti un individuālās dzīvojamās mājas, atrodas applūstošajās teritorijās ar 10% applūduma varbūtību. Skatīt ekrānsāviņu.</p> |

| Nosacījumi | Atzīme par iekļaušanu teritorijas plānojumā |
|---|---|
| <p>Īstenošanas praksē Dienests aicina respektēt Augstākās tiesas Senāta 2017. gada 22. februāra sprieduma lietas Nr.SKA-79/2017 (A420566612) 19. punktā secināto (<i>Aizsargjoslu likuma prasības kā augstāka juridiskā spēka tiesību normas prevalē pār pašvaldības teritorijas plānojumu, kas pieņemts kā saistošie noteikumi</i>). Applūstošajās teritorijās neplānot apbūvi, kas būtu pretrunā Aizsargjoslu likuma 37. panta pirmās daļas 4. punktam.</p> |  <p>Saskaņā ar Līvānu novada teritorijas plānojuma izstrādes laika grafiku ir plānots, ka 2025. gada jūnijā publiskajai apspriešanai tiks nodota teritorijas plānojuma redakcija 2.0. Ņemot vērā, ka saskaņā ar LVĢMC plānoto un šo brīdi būs pieejama jaunā cikla applūstošo teritoriju darba redakcija, to ir plānots attēlot teritorijas plānojuma redakcijā 2.0.</p> <p>Par teritorijas plānojuma funkcionālā zonējuma noteikšanas pieeju applūstošās teritorijās skatīt Paskaidrojuma raksta nodaļā 3.2.10. <i>Aizsargjoslas un citi teritorijas izmantošanas aprobežojumi.</i></p> |
| <p>1. Grafiskajā daļā attēlot un Teritorijas izmantošanas un apbūves noteikumos (turpmāk – TIAN) iekļaut teritorijas ar īpašiem noteikumiem – Teritorijas, kurās ierīkojamas centralizētas ūdensapgādes un kanalizācijas sistēmas (TIN1). Līvānu pilsētas un novada ciemu teritorijās, kur ir esoša vai tiek plānota savrupmāju, mazstāvu, daudzstāvu, publiskās apbūves un jauktas centra apbūves teritoriju paplašināšana, bet netiek iekļauta teritorijā ar īpašiem noteikumiem (TIN1), ir jāizvērtē vides riski un tehniski ekonomiskais pamatojums. Izvērtējumā jāņem vērā: ietekmes no piesārņotajām un potenciāli piesārņotajām vietām, kapsētu ietekmes (to</p> | <p>Ņemts vērā.</p> <p>Grafiskajā daļā un TIAN 5.1.2. nodaļā ir noteiktas TIN11 Centralizētas ūdensapgādes un kanalizācijas sistēmu teritorijas. Paskaidrojuma raksta nodaļā 3.3.2.3. Lokāla ūdensapgāde ir paskaidroti TIN11 nosacījumi.</p> |

| Nosacījumi | Atzīme par iekļaušanu teritorijas plānojumā |
|--|--|
| <p>sanitārajās aizsargjoslās) uz lokālo ūdensapgādi, decentralizēto sistēmu ietekmes uz pazemes ūdens ņemšanas vietām un to bakterioloģiskajām un ķīmiskajām aizsargjoslām, ietekmes uz virszemes ūdeņu kvalitāti un jūtību no piesārņojuma (ņemot vērā upju baseinu apgabalu apsaimniekošanas plānus), ietekmes uz pazemes ūdeņu kvalitāti un aizsargātību no piesārņojuma, paaugstināta gruntsūdens līmeņa un applūšanas risku iespējamās ietekmes uz lokālajām ūdensapgādes un kanalizācijas sistēmām, ietekmes uz meliorācijas sistēmām, ūdenssaimniecības pakalpojumu sniedzēju attīstības plānus, kā arī apzinoties līdzšinējo pieredzi - lokālo ūdensapgādes un sadzīves kanalizācijas ierīču apsaimniekošanas problēmas un ar kādiem līdzekļiem reāli tiks panākta mājsaimniecību u.c. objektu pieslēgšanās pašvaldības centralizētajām ūdensapgādes un kanalizācijas sistēmām pēc to izbūves. Ņemot vērā vides risku izvērtējumu, decentralizētajām sistēmām TIAN paredzēt prasības, kas samazina vides riskus. Dienests vērš uzmanību, ka vides risku izvērtēšana teritorijas plānojumā ir veicama atbilstoši teritorijas attīstības plānošanas līmenim.</p> | |
| <p>2. Grafiskajā daļā uzrādīt visus LVĢMC datubāzē reģistrētos ūdensapgādes urbumus un tiem noteiktās aizsargjoslas (stingrā režīma, bakterioloģiskās, ķīmiskās), kuras noteiktas saskaņā ar Aizsargjoslu likuma 9. pantu un Ministru kabineta 2004. gada 20. janvāra noteikumiem Nr. 43 „Aizsargjoslu ap ūdens ņemšanas vietām noteikšanas metodika”, kā arī ņemt vērā Aizsargjoslu likuma 39. pantā noteiktos aprobežojumus.</p> | <p>Ņemts vērā. Grafiskajā daļā ir uzrādīti LVĢMC datubāzē reģistrētie ūdensapgādes urbumus un tiem noteiktās aizsargjoslas. Pārskats par urbumiem un aizsargjoslām ir pievienots Vides pārskata 2. pielikumā Ūdensapgāde un notekūdeņu savākšana pielikumu 2.1.</p> |
| <p>3. Veikt gaisa kvalitātes novērtēšanu par piesārņojošo vielu koncentrāciju Līvānu pilsētā, ņemot vērā pašreizējo gaisa piesārņojuma fona koncentrāciju (neņemot vērā esošo emitēto piesārņojumu no B kategorijas piesārņojošo darbību atļaujām (B kategorijas atļaujas skatīt vietnēs: https://registri.vvd.gov.lv/piesarnojoso-darbibu-vietu-karte/ un https://registri.vvd.gov.lv/izsniegtas-atlaujas-un-licences/a-un-b-atlajas/)) un emisiju maksimālos limitus, kas noteikti piesārņojošās darbības veicējiem (B kategorijas piesārņojošo darbību atļaujās) ietekmētās teritorijas areālā. Atbilstoši tam paredzēt iespējamās piesārņojošās darbības teritorijā, ja tādas tiek plānotas, kā arī noteikt</p> | <p>Skaidrojums. Gaisa kvalitātes novērtēšanu par piesārņojošo vielu koncentrāciju Līvānu pilsētā teritorijas plānojuma izstrādes ietvaros nav jāveic atbilstoši normatīvajiem aktiem. TIAN nodaļā 3.5.3. Gaisa kvalitāte ir noteiktas prasības. Skatīt arī Paskaidrojuma raksta nodaļu 3.3.5.3. Gaisa kvalitāte un Vides pārskata 6.3.1. nodaļu, 6.pielikumu Piesārņojošu darbību objekti un 8. pielikumu.</p> |

| Nosacījumi | Atzīme par iekļaušanu teritorijas plānojumā |
|--|---|
| pasākumus un TIAN iekļaut prasības negatīvās ietekmes uz vidi un cilvēku veselību samazināšanai/novēršanai. | |
| 4. Grafiskajā daļā attēlot meža aizsargjoslas ap pilsētām teritorijas. Aizsargjoslu noteikšanā ņemt vērā Aizsargjoslu likuma 11. pantā un Ministru kabineta 2003. gada 4. februāra noteikumos Nr. 63 „Meža aizsargjoslu ap pilsētām noteikšanas metodika” noteikto. Ņemt vērā Aizsargjoslu likuma 41. pantā noteiktos aprobežojumus. | Ņemts vērā. Skatīt Paskaidrojuma raksta nodaļu 3.4.4.2. <i>Meža teritorija (M)</i> apakšnodaļu <i>Mežu aizsargjosla ap pilsētu</i> un grafiskās daļas karti “Aizsargjoslas un citi teritorijas izmantošanas aprobežojumi”. |
| 5. Grafiskajā daļā uzrādīt sanitārās aizsargjoslas ap notekūdeņu attīrīšanas iekārtām (turpmāk – NAI), kuru jauda ir lielāka par 5 kubikmetriem notekūdeņu diennaktī. Dienests informē, ka sanitārās aizsargjoslas ap NAI ir nosakāmas atbilstoši Aizsargjoslu likuma 28. panta trešajai un ceturtajai daļai, kā arī atgādinām, ka saskaņā ar Aizsargjoslu likuma 55. panta 3.punktu sanitārajā aizsargjoslā ap NAI ir aizliegta jaunu ēku būvniecība, kas nav saistīta ar NAI darbību. Tādējādi Dienests lūdz rūpīgi izvērtēt visas Līvānu novadā spēkā esošās piesārņojošo darbību atļaujas (A un B kategorijas atļaujas un C kategorijas apliecinājumus skatīt vietnēs: https://registri.vvd.gov.lv/piesarnojoso-darbibu-vietu-karte/ , https://registri.vvd.gov.lv/izsniegtas-atlaujas-un-licences/a-un-b-atlaujas/ un https://registri.vvd.gov.lv/izsniegtas-atlaujas-un-licences/c-kategorijas-piesarnojoso-darbibu-registrs/), kas izsniegtas NAI un darbībām ar to dūņām un attiecīgi uzrādīt Aizsargjoslu likumam atbilstošas sanitārās aizsargjoslas (50 m, 100 m vai 200 m, kuras piemēro NAI ar jaudu, kas lielāka par 5 m ³ /dnn., atkarībā no notekūdeņu un dūņu apstrādes/uzglabāšanas - slēgtas vai atklātas) un neparedzēt būvniecību nevienā no Līvānu novadā esošajām sanitārajām aizsargjoslām ap NAI, kas būtu pretrunā Aizsargjoslu likumam. | Ņemts vērā. Skatīt Paskaidrojuma raksta nodaļu 3.3.2.2. Centralizētā ūdensapgāde un kanalizācija un grafiskās daļas karti “Aizsargjoslas un citi teritorijas izmantošanas aprobežojumi”. Pārskats par urbumiem un aizsargjoslām ir pievienots Vides pārskata 2. pielikumā Ūdensapgāde un notekūdeņu savākšana pielikumā 2.2. |
| 6. Grafiskajā daļā uzrādīt kapsētas un sanitārās aizsargjoslas ap tām. Dienests norāda, ka saskaņā ar Aizsargjoslu likuma 25. panta pirmo un otro daļu, kā arī Ministru kabineta 1998. gada 29. decembra noteikumiem Nr. 502 „Aizsargjoslu ap kapsētām noteikšanas metodika”, kapsētām vēl vismaz 25 gadus pēc apbedījumu pārtraukšanas ir nosakāma atbilstoša sanitārā aizsargjosla un tajās ir jāievēro Aizsargjoslu likuma 52. pantā noteiktie aprobežojumi. | Ņemts vērā. Skatīt Paskaidrojuma raksta nodaļu 3.4.4.1. Dabas un apstādījumu teritorija (DA), kurā ir pamatota DA2 zonas noteikšana kapsētām, kā arī dots Līvānu novada kapsētu saraksts un aizsargjoslas. Grafiskās daļas kartē “Aizsargjoslas un citi teritorijas izmantošanas aprobežojumi” noteiktas sanitārās aizsargjoslas un funkcionālā zonējuma kartēs – DA2 zonas. |

| Nosacījumi | Atzīme par iekļaušanu teritorijas plānojumā |
|---|---|
| <p>7. Grafiskajā daļā uzrādīt visas piesārņotās un potenciāli piesārņotās vietas, kas apzinātas un publicētas LVĢMC vietnē: http://parissrv.lv/gmc.lv/#viewType=home_view, TIAN noteikt prasības šo teritoriju izpētei un izmantošanai.</p> | <p>Nemts vērā. Skatīt Paskaidrojuma raksta nodaļu 3.3.5.1. Piesārņotās un potenciāli piesārņotās teritorijas. TIAN 3.5.1. apakšnodaļā ir noteiktas prasības potenciāli piesārņoto vietu izpētei un izmantošanai. Potenciāli piesārņotās vietas ir attēlotas grafiskās daļas kartēs.</p> |
| <p>8. Grafiskajā daļā uzrādīt esošās un bijušās atkritumu izgāztuves. Dienests norāda, ka saskaņā ar Aizsargjoslu likuma 28. panta pirmo un otro daļu esošajām un bijušajām izgāztuvēm (arī pēc to rekultivācijas) vismaz līdz monitoringa perioda beigām ir nosakāma 100 m sanitārā aizsargjosla un tajā ir jāievēro 55. pantā noteiktie aprobežojumi.</p> | <p>Nemts vērā. Informācija par bijušo un rekultivēto sadzīves atkritumu izgāztuvi "Gercāni" Rožupes pagastā, kurai noteikta aizsargjosla, ir iekļauta Paskaidrojuma raksta 3.3.3.2. nodaļā <i>Atkritumu apsaimniekošanas būves</i>. Aizsargjosla attēlota grafiski.</p> |
| <p>9. Grafiskajā daļā uzrādīt esošās un bijušās dzīvnieku (t.sk. lopu) kapsētas. Dienests norāda, ka saskaņā ar Aizsargjoslu likuma 26. panta pirmo un otro daļu, kā arī Ministru kabineta 2009. gada 29. septembra noteikumiem Nr. 1114 „Noteikumi par dzīvnieku kapsētas iekārtošanas, reģistrācijas, uzturēšanas, darbības izbeigšanas un likvidēšanas kārtību un aizsargjoslu noteikšanas metodiku ap dzīvnieku kapsētām”, dzīvnieku kapsētām vēl 25 gadus pēc to slēgšanas ir nosakāma atbilstoša sanitārā aizsargjosla un tajās ir jāievēro Aizsargjoslu likuma 53. pantā noteiktie aprobežojumi.</p> | <p>Skaidrojums. Novadā nav dzīvnieku kapsētu.</p> |
| <p>10. Grafiskajā daļā uzrādīt biogāzes ražotnes. Dienests norāda, ka saskaņā ar Aizsargjoslu likuma 28. panta otrās prim daļas 2.apakšpunktu pārstrādes uzņēmumiem, kuri pārstrādā pārtikā neparedzēto dzīvnieku izcelsmes 1. un 2. kategorijas blakusproduktus, ir nosakāma 50 m sanitārā aizsargjosla un tajā ir jāievēro 55. pantā noteiktie aprobežojumi.</p> | <p>Nemts vērā. Informācija par biogāzes ražotni “Ecofuels” Turku pagastā un tās sanitāro aizsargjoslu ir iekļauta Paskaidrojuma raksta nodaļā 3.4.4.4. Lauksaimniecības teritorija (L). Aizsargjosla attēlota grafiski.</p> |
| <p>11. Grafiskajā daļā uzrādīt esošās un plānotās (apstiprinātās) vēja elektrostacijas, kuru jauda lielāka par 20 kW. Dienests norāda, ka saskaņā ar MK noteikumu Nr. 240 159.-163.¹ punktiem, vēja elektrostacijām, kuru jauda lielāka par 20 kW, un vēja parkiem ir jāievēro atbilstoši attālumi no dzīvojamām un publiskām ēkām u.c. nosacījumi. Dienests aicina izvērtēt nepieciešamību par prasību izvirzīšanu jaunu vēja elektrostaciju un vēja parku būvniecībai Līvānu novadā, iespējams, nosakot teritorijas, kurās nav atļauta šādu objektu būvniecība.</p> | <p>Skaidrojums. Vēja parku izvietošana teritorijas plānojumā ir atļauta Mežu teritorijās (M) un Lauksaimniecības teritorijās (L), ja tas nav pretrunā ar citiem normatīvajiem aktiem un ainavu aizsardzības prasībām, kas noteiktas TIAN 5.5. apakšnodaļā Ainaviski vērtīgās teritorijas (TIN5). Paskaidrojuma raksta 3.3.2.8. nodaļā <i>Alternatīvā energoapgāde</i> ir norādīti normatīvie akti, kas regulē vēja parku un saules parku izvietošana, tostarp minimālos attālumus vēja parkiem no publiskās</p> |

| | |
|---|---|
| Nosacījumi | Atzīme par iekļaušanu teritorijas plānojumā |
| | un dzīvojamās apbūves. Raksturota situācija par vēja parkiem uzsāktajiem ietekmes uz vidi novērtējumiem. Prasības vēja parku izvietošanai skatīt Apbūves noteikumu apakšnodaļā 3.2.8. <i>Alternatīvā energoapgāde</i> . |
| 12. Izvērtējot visas Līvānu novadā spēkā esošās piesārņojošo darbību atļaujas, Grafiskajā daļā uzrādīt degvielas un gāzes uzpildes stacijas, naftas bāzes, bīstamu ķīmisko vielu glabātavas un drošības aizsargjoslas ap tām atbilstoši Aizsargjoslu likuma 30. pantam un ievērot 57. panta aprobežojumus. | Nemts vērā. Objekti un aizsargjoslas atbilstoši Aizsargjoslu likuma 30. pantam ir norādīti Paskaidrojuma raksta 3.4.2.2. (JC) un 3.4.3.1.(R) nodaļās. Aizsargjoslas attēlotas grafiski. |
| 13. Izvērtēt iespējas teritorijas plānojumā ieviest HELCOM rekomendācijas lietus ūdeņu apsaimniekošanai pilsētvidē (Līvānu pilsētā u.c. lielākajās apdzīvotajās vietās), kā arī citus ieteikumus un labās prakses – ilgtspējīgu lietus ūdeņu apsaimniekošanas risinājumu pilsētvidē piemērus. TIAN iekļaut prasību, ka lietus ūdeņi nav novadāmi sadzīves kanalizācijas sistēmā. | Nemts vērā. Lietus ūdeņu apsaimniekošanu regulē TIAN nodaļa 3.2.6. Lietus ūdens kanalizācija un meliorācija, tostarp iekļaujot Dienesta nosacījumos ietvertu normu. TIAN regulē lietus ūdeņu savākšanu un novadīšanu atklātām autonomvietnēm (TIAN 3.1.2.nodaļa). |
| 14. Lai saglabātu bioloģisko daudzveidību, Dienests aicina jaunu blīvas apbūves teritoriju plānošanā izvairīties no to paredzēšanas mežos un īpaši aizsargājamo biotopu teritorijās. Tāpat aicinām izvērtēt (t.sk. apstiprinātos lokālplānojumus un detālplānojumus) un atcelt līdz šim plānotās, bet neīstenotās blīvas apbūves teritorijas, kas paredzētas mežos un īpaši aizsargājamo biotopu teritorijās. | Skaidrojums. Novadā nav iepriekš plānotu un neīstenotu blīvu apbūves teritoriju. Paskaidrojuma raksta nodaļā 3.1.2. Ciemi raksturotās ciemu robežu izmaiņas apliecina, ka apdzīvoto vietu platības ir samazinātas. Jaunas apbūves teritorijas tiek plānotas pie Līvānu pilsētas, bet tās netiek plānotas mežos. |
| 15. Izvērtēt iespēju teritorijas plānojuma Grafiskajā daļā noteikt ainaviski vērtīgās teritorijas un prasības TIAN to saglabāšanai un izmantošanai. | Nemts vērā. Teritorijas plānojuma izstrādes laikā ir izstrādāts arī Līvānu novada kultūrvēstures un ainavu plāns. Pamatojoties uz plāna rekomendācijām, TIAN nodaļā 5.5. <i>Ainaviski vērtīga teritorija (TIN5)</i> un funkcionālā zonējuma kartēs ir noteiktas ainaviski vērtīgās teritorijas. Skatīt arī Paskaidrojuma raksta 3.5.5. nodaļu. |
| 16. Lai mazinātu vides riskus, Dienests aicina jaunu blīvas apbūves teritoriju plānošanā izvairīties no to paredzēšanas vietās, kur ūdenssaimniecības pakalpojumu sniedzējs neplāno vai tuvākajā nākotnē nesaredz tehniski ekonomisko pamatojumu centralizētās ūdensapgādes un kanalizācijas sistēmu izveidei. Tāpat aicinām izvērtēt (t.sk. apstiprinātos lokālplānojumus un detālplānojumus) un atcelt līdz šim plānotās, bet neīstenotās blīvas apbūves teritorijas, kur ūdenssaimniecības pakalpojumu | Skaidrojums. Grafiskajā daļā un TIAN 5.1.2. nodaļā ir noteiktas TIN11 Centralizētas ūdensapgādes un kanalizācijas sistēmu teritorijas. Paskaidrojuma raksta nodaļā 3.3.2.3. Lokāla ūdensapgāde ir paskaidroti TIN11 nosacījumi un apbūves teritorija plānotajā Līvānu pilsētā. |

| Nosacījumi | Atzīme par iekļaušanu teritorijas plānojumā |
|---|---|
| sniedzējs neplāno vai nesaredz tehniski ekonomisko pamatojumu centralizētās ūdensapgādes un kanalizācijas sistēmu izveidei. | |
| 17. Plānojot jaunu saimniecisko darbību, teritorijas plānojumā izvērtēt iespēju vispirms izmantot degradētās, pamestās un neapsaimniekotās teritorijas ar esošo infrastruktūru. | Skaidrojums. Teritorijas plānojumā ir ņemts vērā Zemes pārvaldības likuma 3.panta pirmās daļas 3.punktā noteiktais zemes izmantošanas un aizsardzības princips apbūvei prioritāri paredz degradētās teritorijas. Par šādām degradētām teritorijām uzskatāmas padomju laika ražošanas teritorijas (bijusī Līvānu stikla fabrika, bijusī kūdras fabrika). Pateicoties aktīvai pašvaldības rīcībai un investīciju piesaistei publiskās infrastruktūras sakārtošanā, ievērojamas teritorijas ir sakārtotas un tajās ienākuši Latvijas un starptautiskā mērogā nozīmīgi uzņēmumi. |

21. Nacionālā kultūras mantojuma pārvalde

02.02.2023. Nr.06-05/504

| Nosacījumi | Atzīme par iekļaušanu teritorijas plānojumā |
|--|---|
| <p>1. <u>INFORMĀCIJA.</u></p> <p>1.1. Līvānu novada teritorijā atrodas 15 nekustamie kultūras pieminekļi: 13 arheoloģijas un 2 arhitektūras pieminekļi – objekti, kas iekļauti spēkā esošajā valsts aizsargājamo kultūras pieminekļu sarakstā, kuru 29.10.1998. apstiprinājusi LR Kultūras ministrija ar rīkojumu Nr.128. Pārvalde informē, ka 2022. gada 30. decembrī ir stājušies spēkā grozījumi <u>Kultūras ministrijas 1998. gada 29. oktobra rīkojumā Nr. 128 "Par Valsts aizsargājamo kultūras pieminekļu sarakstu", ar kuru ir noteiktas kultūras pieminekļu vērtības grupas – valsts, reģiona un vietējas nozīmes kultūras pieminekļi¹. <u>Atbilstoši likuma "Par kultūras pieminekļu aizsardzību" 14. panta septītajai daļai vietējas nozīmes kultūras pieminekļu</u></u></p> | <p>Ņemts vērā.</p> <p>Iekļauts Paskaidrojuma raksta 2.2.9. nodaļā <i>Kultūras pieminekļi</i>.</p> |

¹ <https://www.vestnesis.lv/op/2022/252.3>

| Nosacījumi | Atzīme par iekļaušanu teritorijas plānojumā |
|---|---|
| <u>saglabāšanas uzraudzību no 2023. gada 1. janvāra nodrošina pašvaldība.²</u> | |
| 1.2. Valsts aizsargājamo nekustamo kultūras pieminekļu saraksts un informācija par kultūras pieminekļiem pieejama vietnē: https://mantojums.lv/ . Grafiskie dati pievienoti pielikumā. | Ņemts vērā. Iekļauts Paskaidrojuma raksta 2.2.9. nodaļā <i>Kultūras pieminekļi</i> . Grafiskie dati izmantoti pieminekļu attēlošanai grafiskās daļas kartēs, kā arī individuālo aizsardzības zonu izstrādei. |
| 1.3. Plānojot funkcionālās zonas, teritorijas izmantošanu un apbūvi vai paredzot jebkāda veida saimniecisko darbību kultūras pieminekļos vai to aizsardzības zonās, saistoši šādi normatīvie akti: – Likums “Par kultūras pieminekļu aizsardzību” (turpmāk – Likums); – Ministru kabineta 2021. gada 26. oktobra noteikumi Nr. 720 “Kultūras pieminekļu uzskaites, aizsardzības, izmantošanas un restaurācijas noteikumi” (turpmāk – Noteikumi Nr.720); – citi normatīvie akti, kuros ietverti kultūras mantojuma aizsardzības jautājumi. | Ņemts vērā. Iekļauts Paskaidrojuma raksta 2.2.9. nodaļā <i>Kultūras pieminekļi</i> . |
| 1.4. Pārvalde vērš uzmanību, ka saskaņā ar Likuma un Noteikumu Nr. 720 prasībām kultūras pieminekļi jāizmanto veidā, kas neapdraud un nemazina to kultūrvēsturisko vērtību saglabāšanu ilgtermiņā, prioritāri kultūras pieminekļi jācenšas izmantot sākotnējai funkcijai, kultūras, izglītības un zinātnes mērķiem, bet pieļaujama to izmantošana arī citām vajadzībām, ja tā nemazina pieminekļu vēsturisko, zinātnisko un māksliniecisko vērtību, kā arī ievērojot kultūras pieminekļu, to teritoriju un aizsardzības zonu uzturēšanas režīmus un saimnieciskās darbības ierobežojumus. Ar kultūras pieminekļu un to teritoriju uzturēšanas režīmiem var iepazīties vietnē: https://mantojums.lv/ . | Ņemts vērā. Iekļauts Paskaidrojuma raksta 2.2.9. nodaļā <i>Kultūras pieminekļi</i> . |
| 1.5. Saskaņā ar Likuma 23. pantu un Aizsargjoslu likuma 8. pantu aizsardzības zona ap valsts aizsargājamiem kultūras pieminekļiem | Ņemts vērā. Iekļauts Paskaidrojuma raksta 2.2.9. nodaļā <i>Kultūras pieminekļi</i> . |

² Likums "Par kultūras pieminekļu aizsardzību", 9. punkts. <https://likumi.lv/ta/id/72551#p-1069857>

| Nosacījumi | Atzīme par iekļaušanu teritorijas plānojumā |
|---|--|
| pilsētās noteikta 100 m un laukos – 500 m, ja aizsardzības zona nav noteikta individuāli. | Aizsardzības zonas ir grafiski noteiktas kartē “Aizsargjosla un citi teritorijas izmantošanas aprobežojumi”. |
| 1.6. Ja kultūras piemineklis, izņemot arheoloģijas pieminekļus, atrodas kāda cita kultūras pieminekļa teritorijā vai aizsardzības zonā individuālā aizsardzības zona tiek noteikta – „nulle”. | Ņemts vērā. Nekustamo mākslas kultūras pieminekļu Līvānu novadā nav. |
| 1.7. Jebkuru saimniecisko darbību kultūras pieminekļa aizsardzības zonā drīkst veikt tikai ar Pārvaldes atļauju. | Ņemts vērā. Paskaidrojuma raksta 2.2.9. nodaļā <i>Kultūras pieminekļi</i> ir skaidrots, kuros gadījumos saskaņā ar Ministru kabineta 2021. gada 26. oktobra noteikumi Nr. 720 “Kultūras pieminekļu uzskaites, aizsardzības, izmantošanas un restaurācijas noteikumi” Nacionālās kultūras mantojuma pārvaldes atļauja ir nepieciešama un kādām darbībām atļauja nav nepieciešama. |
| 2. NOSACĪJUMI. 2.1. Kultūras pieminekļos un to aizsardzības zonās jābūt tādiem Teritorijas plānojuma risinājumiem, kas nodrošina kultūras pieminekļa un tam raksturīgās vides saglabāšanu, kā arī nepieļauj vai samazina dažāda veida negatīvu ietekmi uz konkrēto pieminekli. | Ņemts vērā. Paskaidrojuma raksta 2.2.9. nodaļā <i>Kultūras pieminekļi</i> katram piemineklim un tā aizsardzības zonai ir norādīta grafiskās daļas kartē “Funkcionālais zonējums” noteiktā funkcionālā zona, kas arheoloģijas pieminekļu teritorijās ir Dabas un apstādījumu teritorija (DA), Mežu teritorija (M) un Lauksaimniecības teritorija (L), izņemot Jersikas pareizticīgo baznīcai – Publiskās apbūves teritorija (P). |
| 2.2. Kultūras pieminekļa aizsardzības zonā saglabājama kultūras pieminekļa apkārtnes raksturīgā ainava (ko veido tās elementi – ceļu tīkls ar vēsturisko ieseguma veidu, stādījumi, alejas, meži, lauki, pļavas, to kontūras, raksturīgā veģetācija, vēsturiski raksturīgā apbūve, vēsturiskais labiekārtojuma raksturs, vēsturiskas inženierbūves), kultūras pieminekļa apkārtnē raksturīgā vēsturiskā plānojuma struktūra, vēsturiskais zemes reljefs, ūdenstilpes (tostarp to krastu robežas un dabiskais vai vēsturiskais mākslīgais krastu izveidojums), piekļūšanas iespēja kultūras piemineklim (brīva vai daļēji ierobežota), kultūras pieminekļa netraucētas uztveres iespējas no tradicionāliem vai nozīmīgiem skatu punktiem un raksturīgā, vēsturiski nozīmīgā ainava skatā no kultūras pieminekļa. | Ņemts vērā. Iekļauts Teritorijas izmantošanas un apbūves noteikumu (turpmāk – TIAN) 2.9. nodaļā <i>Kultūras pieminekļi</i> . |
| 2.3. Īpašu uzmanību pievērst atļautās izmantošanas un apbūves parametru nosacījumiem teritorijas plānojumā noteiktajās funkcionālajās zonās, | Ņemts vērā. |

| Nosacījumi | Atzīme par iekļaušanu teritorijas plānojumā |
|--|---|
| <p>kas atrodas kultūras pieminekļos un to aizsardzības zonās, neplānojot darbības, kas iznīcina vai būtiski pārveido kultūras pieminekļa un tā aizsardzības zonā saglabājamās vērtības. Nodrošināt, lai kultūras pieminekļos un to aizsardzības zonās netiktu noteiktas funkcionālās zonas ar standartizētām prasībām apbūvei (īpaši kvantitatīviem apbūves rādītājiem), kas ievērojami mazina teritorijas izmantošanas paredzamību un nonāk pretrunā gan ar kultūras pieminekļu aizsardzības normatīvo regulējumu, gan arī ar teritorijas plānošanas principiem.</p> | <p>TIAN nodaļās – 4.4.1. Publiskās apbūves teritorija (P), 4.9.1. Dabas un apstādījumu teritorija (DA), 4.10.1. Mežu teritorija (M), 4.11.1. Lauksaimniecības teritorija (L) iekļauta prasība ievērot TIAN 2.9. nodaļu.</p> |
| <p>2.4. Arheoloģisko pieminekļu teritorijā nav pieļaujama jaunu ēku būvniecība, ceļu un ielu, karjeru, ūdenstilpņu izveide, kā arī citi ar zemes reljefa pārveidojumiem saistīti darbi.</p> | <p>Ņemts vērā. Iekļauts TIAN 2.9. nodaļā <i>Kultūras pieminekļi</i>.</p> |
| <p>2.5. Grafiskās daļas funkcionālā zonējuma kartē ar apzīmējumiem un numerāciju attēlojami nekustamie kultūras pieminekļi un aizsardzības zonas ap tiem, kā arī pievienojams skaidrojums (eksplikācija) ar katra pieminekļa nosaukumu un valsts aizsardzības numuru. Grafiskajā daļā pievērst uzmanību kultūras pieminekļu un to aizsardzības zonu attēlojuma kvalitātei.</p> | <p>Ņemts vērā. Grafiskās daļas kartē “Funkcionālais zonējums” ir iekļauti kultūras pieminekļi, eksplikācija ar katra pieminekļa nosaukumu un valsts aizsardzības numuru. Aizsargjoslas, tostarp teritorijas plānojuma ietvaros izstrādātās individuālās aizsardzības zonas, ir iekļautas grafiskās daļas kartē “Aizsargjoslas un citi teritorijas izmantošanas aprobežojumi”.</p> |
| <p>2.6. Teritorijas izmantošanas un apbūves noteikumu izstrādē ievērot šādus nosacījumus:</p> <ul style="list-style-type: none"> – Teritorijas izmantošanas un apbūves noteikumos ietvert prasības kultūras mantojuma, tostarp teritorijā esošo kultūras pieminekļu, aizsardzībai un pārvaldībai. – Nodrošināt, lai noteikumi kultūrvēsturiskā mantojuma, tostarp kultūras pieminekļu, aizsardzībai kā speciālie noteikumi prevalē attiecībā uz pārējiem attiecīgās funkcionālās zonas izmantošanas un apbūves noteikumiem, un lai tajos noteiktie atļautie izmantošanas veidi un apbūves parametri, nav pretrunā ar noteikumiem kultūrvēsturiskā mantojuma aizsardzībai un spēkā esošo normatīvo regulējumu kultūras mantojuma aizsardzības jomā. | <p>Ņemts vērā. Vispārīgās prasības ir noteiktas TIAN 2.9. nodaļā <i>Kultūras pieminekļi</i>. Savukārt katrai funkcionālajai zonai noteiktajos noteikumos iekļauts punkts par 2.9. nodaļas ievērošanu.</p> |

| Nosacījumi | Atzīme par iekļaušanu teritorijas plānojumā |
|---|---|
| 2.7. Teritorijas plānojuma redakcijas iesniegt Pārvaldē izskatīšanai un atzinuma saņemšanai. | |
| 3. IETEIKUMI. 3.1. Ieteicams apzināt un Teritorijas plānojumā uzrādīt novada nozīmes kultūrvēsturiskās ainavas un objektus, kam piemīt kultūrvēsturiska vērtība – ainaviski vērtīgas kultūrvēsturiskās vides un dabas teritorijas, ēkas, kultūrvēsturisku norišu vietas u.c., kas nav iekļautas spēkā esošajā Valsts aizsargājamo kultūras pieminekļu sarakstā un sadarbībā ar Pārvaldi izvērtēt šo objektu atbilstību vietējās nozīmes kultūras pieminekļu statusam, ievērojot grozījumus Likumā. Plānojot objektiem piemērotu izmantošanu, paredzēt tos iesaistīt novada teritorijas kultūras mantojuma potenciāla papildināšanā un pilnveidošanā. Šādu objektu saglabāšana, aizsardzība un izmantošana regulējama pašvaldības līmenī. | Nemts vērā. Teritorijas plānojuma izstrādes laikā ir izstrādāts arī Līvānu novada kultūrvēstures un ainavu plāns. Pamatojoties uz plāna rekomendācijām, TIAN nodaļā 5.4. un funkcionālā zonējuma kartēs ir noteiktas <i>Līvānu novada nozīmes kultūrvēsturiskā un dabas teritorijas (TIN4)</i> . Skatīt arī Paskaidrojuma raksta 3.5.4. nodaļu. Pamatojoties uz plāna rekomendācijām, TIAN nodaļā 5.5. un funkcionālā zonējuma kartēs ir noteiktas ainaviski vērtīgās teritorijas (TIN5). Skatīt arī Paskaidrojuma raksta 3.5.5. nodaļu. |
| 3.2. Jautājumos par kultūrvēsturisko mantojumu novada teritorijā iesakām konsultēties ar Latgales reģionālo nodaļu (tālr. 26392723), bet jautājumos par kultūras pieminekļu teritorijas precizēšanu – ar Pārvaldes Arheoloģijas un vēstures daļu (tālr. 67228503) un Arhitektūras un mākslas daļu (tālr. 67223328). | Pieņemts zināšanai. |

22. AS “Sadales tīkls”

13.01.2023. nosacījumi Nr. 30AT00-05/TN-48936

Elektroietaišu ekspluatācijas inženieris (TN): Sandris Jakubjaņecs, Tel. 8403

| Nosacījumi | Atzīme par iekļaušanu teritorijas plānojumā |
|---|--|
| OBJEKTA RAKSTUROJUMS Objekta atrašanās vieta: <i>Līvānu novads</i> ; Objekta nosaukums: <i>Par Līvānu novada teritorijas plānojuma izstrādes uzsākšanu</i> | - |
| 1. NORĀDĪJUMI TERITORIJAS PLĀNOJUMA IZSTRĀDEI 1.1. Plānojumā jāattēlo esošie un plānotie elektroapgādes objekti ((6-20)/0,4 kV apakšstacijas, 0,23 kV līdz 20 kV elektropārvades līnijas u. c. objekti), inženierkomunikāciju koridorus, kā arī atbilstošās aizsargjoslas, ja iespējams tās attēlot noteiktajā kartes mērogā (pielikumā obligāti jāpievieno | Nemts vērā. Līvānu novada teritorijas plānojuma grafiskā daļa ir izstrādāta ar kartes mēroga noteiktību 1: 10 000, kurā ir attēloti tikai 6-20 kV elektropārvades līnijas un transformatoru punkti saskaņā ar AS “Sadales tīkls” sniegto grafisko informāciju (Pieteikums Nr. N-24253). |

| Nosacījumi | Atzīme par iekļaušanu teritorijas plānojumā |
|---|--|
| grafisko attēlu (*.pdf, *.dwg, *.dgn u. c.) ar esošajiem un plānotajiem energoapgādes objektiem noteiktā kartes mērogā); | |
| 1.2. Plānojumā norādīt, ka elektroapgādes projektēšana un būvniecība ir īpaša būvniecība, kura jāveic saskaņā ar MK noteikumiem Nr. 253 "Atsevišķu inženierbūvju būvnoteikumi"; | Ņemts vērā. Informācija iekļauta Paskaidrojuma raksta (<i>turpmāk – PR</i>) 2.3.2.7. nodaļā. |
| 1.3. Plānojuma teritorijā plānoto inženierkomunikāciju izvietojumam jāatbilst LBN 008-14 "Inženiertīklu izvietojums". | Ņemts vērā. Informācija iekļauta Paskaidrojuma raksta (<i>turpmāk – PR</i>) 2.3.2. apakšnodaļās. |
| Pie esošajiem un plānotajiem energoapgādes objektiem jānodrošina ērta piekļūšana AS "Sadales tīkls" personālam, autotransportam u. c. to tehnikai; | Ņemts vērā. Skatīt teritorijas izmantošanas un apbūves noteikumu (<i>turpmāk – TIAN</i>) 1.2. nodaļas definīciju <i>piebraucamais ceļš, piebrauktuve</i> un 2.4. nodaļu <i>Piekļūšana zemes vienībām</i> , kurā atrunāts, ka prasības neattiecas uz piebraucamo ceļu, kas nodrošina piekļuvi inženiertehniskās infrastruktūras apkalpošanai Aizsargjoslu likuma izpratnē. PR 2.2.4. nodaļā ir skaidrots, ka TIAN prasības piekļūšanai neattiecas uz piebraucamiem ceļiem, kurus izmanto inženiertehniskās infrastruktūras turētāji, jo piekļūšanu regulē Aizsargjoslu likuma 61. panta 11 daļa: <i>Nekustamā īpašuma īpašnieks vai valdītājs nodrošina objekta īpašniekam vai valdītājam piekļuvi objektam un tā aizsargjoslai, lai varētu nodrošināt aizsargjoslas uzturēšanu un veikt attiecīgā objekta ekspluatācijai, remontam, atjaunošanai un pārbūvei nepieciešamos darbus.</i> |
| 1.4. Plānojumos norādīt noteiktās aizsargjoslas gar elektriskajiem tīkliem, ko nosaka Aizsargjoslu likuma 16. pantā | Ņemts vērā. Teritorijas plānojuma grafiskās daļas kartē "Aizsargjoslas un citi teritorijas izmantošanas aprobežojumi" atbilstoši teritorijas plānojuma grafiskās daļas noteiktībai ir attēlotas 6-20kV gaisvadu elektrolīnijas un aizsargjoslas ap elektriskajiem tīkliem, par pamatu ņemot AS "Sadales tīkls" sniegtos datus Aizsargjoslu platumi un aprobežojumi norādīti PR 2.3.2.7. nodaļā. |
| 1.5. Izstrādājot plānojumu, iekļaut prasības par aprobežojumiem, kas noteikti saskaņā ar Aizsargjoslu likumu (īpaši 35. un 45. panta prasībām); | Ņemts vērā. Informācija par aprobežojumiem norādīta PR 2.3.2.7. nodaļā. |

| Nosacījumi | Atzīme par iekļaušanu teritorijas plānojumā |
|--|---|
| 1.6. Plānojumā ietvert prasības par elektrotīklu ekspluatāciju un drošību, kā arī prasības vides un cilvēku aizsardzībai, ko nosaka MK noteikumi Nr. 982 "Enerģētikas infrastruktūras objektu aizsargjoslu noteikšanas metodika" – 3.,8. – 11. punkts; | Ņemts vērā. Informācija par prasībām norādīta PR 2.3.2.7. nodaļā. |
| 1.7. Elektroenerģijas lietotāju elektroapgādes kārtību, elektroenerģijas tirgotāja un elektroenerģijas sistēmas operatora un lietotāja tiesības un pienākumus elektroenerģijas piegādē un lietošanā nosaka MK noteikumi Nr. 50 "Elektroenerģijas tirdzniecības un lietošanas noteikumi"; | Ņemts vērā. Skatīt PR 2.3.2.7. nodaļu, kurā ietverta informācija saskaņā ar spēkā esošajiem Ministru kabineta 2023. gada 7. novembra noteikumiem Nr. 635 "Elektroenerģijas tirdzniecības un lietošanas noteikumi" |
| 1.8. Jaunu elektroietaišu pieslēgšana un atļautās slodzes palielināšana AS "Sadales tīkls" notiek saskaņā ar Sabiedrisko pakalpojumu regulēšanas komisijas padomes lēmumu "Sistēmas pieslēguma noteikumiem elektroenerģijas sistēmas dalībniekiem"; | Ņemts vērā. Skatīt PR 2.3.2.7. nodaļu. |
| 1.9. Plānojuma paskaidrojošā daļā lūdzam iekļaut informāciju, ko nosaka Enerģētikas likuma 19., 191, 23. un 24. pants; | Ņemts vērā. Skatīt PR 2.3.2.7. nodaļu. |
| 1.10. Veicot jebkārus darbus/darbības aizsargjoslās, kuru dēļ nepieciešams objektus aizsargāt, tie jāveic pēc saskaņošanas ar attiecīgā objekta īpašnieku; | Ņemts vērā. Minētā norma ir iekļauta Aizsargjoslu likuma 35.panta sestajā daļā. Skatīt PR 2.3.2.7. nodaļu. |
| 1.11. Plānojumu grafiskās daļas kartes mērogi: Vietējās pašvaldības teritorijas plānojuma izmanto Latvijas ģeodēziskajā koordinātu sistēmā LKS 92 TM izstrādātu topogrāfisko karti (ne vecāku par pieciem gadiem ar mēroga nenoteiktību 1:2000 līdz 1:10000) | Ņemts vērā. Grafiskās daļas kartes ir sagatavotas uz Latvijas Ģeotelpiskās informācijas aģentūras izsniegtās 2009. – 2019. gada topogrāfiskās kartes pamatnes ar mēroga noteiktību 1:10 000 un Latvijas Ģeotelpiskās informācijas aģentūras 2019. – 2021. gadā sagatavotās ortofotokartes. |
| 1.12. Pirms plānojuma iesniegšanas publiskajai apspriešanai un tā augšupielādes TAPIS sistēmā, plānojumu ar elektroapgādes tehnisko risinājumu elektroniskā formātā iesniegt portālā saskano.sadalestikls.lv; | Pieņemts zināšanai. |
| 1.13. Plānojuma atzinums tiks sagatavots pēc pieprasījuma iesnieguma saņemšanas; Teritorijas plānojumam teritorijā esošo ST elektrolīniju vektoru dati tiks pievienoti pēc pieprasījuma portālā saskano.sadalestikls.lv; | ST elektrolīniju vektoru dati ir saņemti (Pieteikums Nr. N-24253). |
| 1.14. Nosacījumi derīgi <i>divus gadus</i> no to izsniegšanas dienas. | - |

23. SIA "Tele2"

11.07.2023.

Nav nosacījumu

24. SIA "Tet"

09.08.2023. nosacījumi Nr. PN-270323

KAD PPUREN Centrālvidzemes grupa, Rīgas 210A, Jēkabpils, 26594328, Modris.jakubovskis@tet.lv, uzraugi.tet.lv.

| Nosacījumi | Atzīme par iekļaušanu teritorijas plānojumā |
|---|---|
| Teritorijas plānojuma izstrādes teritorijā atrodas SIA „Tet”, sakaru kabeļu kanalizācija, piekārto kabeļu līnija un gruntī guldīti sakaru kabeļi, kā arī citi elektronisko sakaru tīkla elementi | Ņemts vērā. Informācija ir iekļauta Paskaidrojuma raksta (turpmāk – PR) 2.3.2.9. nodaļā <i>Elektroniskie sakari un radio</i> . |
| 1. Teritorijas plānojumu izstrādāt uz aktuāla topogrāfiskā materiāla, atbilstoši LR Aizsargjoslu likumam, MK noteikumiem, Latvijas būvnormatīva LBN 008-14 "Inženiertīklu izvietojums" un LR Elektronisko sakaru likuma prasībām. | Ņemts vērā. Līvānu novada teritorijas plānojuma grafiskās daļas kartes ir sagatavotas uz Latvijas Ģeotelpiskās informācijas aģentūras izsniegtās 2009. – 2019. gada topogrāfiskās kartes pamatnes ar mēroga noteiktību 1:10 000 un Latvijas Ģeotelpiskās informācijas aģentūras 2019. – 2021. gadā sagatavotās ortofotokartes. Informācija par normatīvo aktu regulējumu ir iekļauta PR 2.3.2.1. nodaļā <i>Vispārīgas prasības inženiertehniskās apgādes tīkliem un objektiem</i> un 2.3.2.9. nodaļā <i>Elektroniskie sakari un radio</i> . |
| 2. SIA Tet elektronisko sakaru tīkla attīstības iespēju, paredzot vietu perspektīvā iespējamam elektronisko sakaru tīklu izvietojumam ielas sarkano līniju robežās, vietās kur nav SIA Tet sakaru tīkla | Ņemts vērā. Noteikumi elektronisko sakaru tīkla ierīkošanai ir iekļauti Teritorijas izmantošanas un apbūves noteikumu (turpmāk – TIAN) 3.2.1. un 3.2.9. nodaļās. |
| 3. Projektējamās sakaru komunikāciju trases paredzēt zaļajā zonā vai zem gājēju ietves. | Ņemts vērā. Skatīt TIAN 3.2.9. nodaļu. |
| 4. Paredzēt komunikāciju ievadus uz visām projektējamajām ēkām no projektējamajām komunikāciju trasēm. | Ņemts vērā. Skatīt TIAN 3.2.9. nodaļu. |
| 5. Izstrādājot inženierkomunikāciju attīstības projektus, ievērot MK noteikumus Nr. 574 par „Inženiertīklu Izvietojumu”. | Ņemts vērā. Informācija par normatīvo aktu regulējumu ir iekļauta PR 2.3.2.1. nodaļā <i>Vispārīgas prasības inženiertehniskās apgādes tīkliem un objektiem</i> un 2.3.2.9. nodaļā <i>Elektroniskie sakari un radio</i> , tostarp par Ministru kabineta 2014. gada 30. septembra noteikumiem Nr.574 "Noteikumi par Latvijas būvnormatīvu LBN 008-14 "Inženiertīklu izvietojums" |

| Nosacījumi | Atzīme par iekļaušanu teritorijas plānojumā |
|---|---|
| 6. Paredzēt vietu(as) sakaru sadales punktu ierīkošanai pie projektējamajām sakaru trasēm ekspluatācijai piemērotā vietā. | Nemts vērā. Skatīt TIAN 3.2.9. nodaļu. |
| 7. Plānojumā paredzēt zemes gabalu un pieguļošajā teritorijā esošo SIA "Tet" elektronisko sakaru tīkla un ar to saistīto elementu saglabāšanu. | Nemts vērā. Skatīt TIAN 3.2.9. nodaļu. |
| 8. Lai veiktu elektronisko sakaru tīkla infrastruktūras attīstības plānošanu un pakalpojumu nodrošināšanu, lūgums savlaicīgi informēt SIA „Tet” par paredzamajām izmaiņām teritorijas apbūvē. | Pieņemts zināšanai. |
| Augstāk minēto nosacījumu izpildei nepieciešama projektu izstrāde. Projektēšanas un izbūves darbi veicami saskaņā ar SIA "Tet" tehniskajiem standartiem. Projektu izstrādes gadījumā to saskaņot ar : 1. SIA „Tet” uzraugi.tet.lv. 2. Ēku, zemes gabalu īpašniekiem Pēc darbu veikšanas izpilddokumentācija nododama: SIA "Tet" PPUREN, Centrālvidzemes grupa, Rīgas 210A, Jēkabpils. | Nemts vērā. Informācija ir iekļauta PR 2.3.2.9. nodaļā |

25. Veselības inspekcija

27.12.2022. nosacījumi Nr. 2.4.7.-10/489

Evija Lāce, 27855980, evija.lace@vi.gov.lv

| Nosacījumi | Atzīme par iekļaušanu teritorijas plānojumā |
|---|---|
| Plānošanas dokumenta īstenošanas rezultātā netiek plānotas darbības, kas atbilst likuma „Par ietekmes uz vidi novērtējumu” 1. pielikumam. Izvērtējot izstrādes mērķi, likuma „Par ietekmes uz vidi novērtējumu” minētos kritērijus un Ministru kabineta 23.03.2004. noteikumos Nr.157 „Kārtība, kādā veicams ietekmes uz vidi stratēģiskais novērtējums” izvirzītās prasības, Veselības inspekcija uzskata, ka stratēģiskais ietekmes uz vidi novērtējums nav nepieciešams. | Līvānu novada teritorijas plānojumam ir piemērots stratēģiskais ietekmes uz vidi novērtējums (Vides pārraudzības valsts biroja 21.04.2023. lēmums Nr. Nr. 4-02/32/2023 “Par stratēģiskā ietekmes uz vidi novērtējuma procedūras piemērošanu”). Saskaņā ar likuma “Par ietekmi uz vidi” un Ministru kabineta 2004.gada 23.marta noteikumiem Nr.157 “Kārtība, kādā veicams ietekmes uz vidi stratēģiskais novērtējums” ir veikta konsultēšanās par vides pārskatā iekļaujamo saturu un izstrādāts vides pārskata projekts. |
| Lai nodrošinātu cilvēku veselīgas dzīves vides izveidošanu, nepieciešams nodrošināt teritorijas funkcionālās zonēšanas principu: savrupmāju apbūves teritorija, mazstāvu dzīvojamās apbūves teritorija, daudzstāvu dzīvojamās apbūves teritorija, jauktas centra apbūves teritorija, publiskās apbūves teritorija, rūpniecības apbūves teritorija, transporta infrastruktūras teritorija, | Nemts vērā. Teritorijas plānojumā ir integrētas spēkā esošajā teritorijas plānojumā noteiktās funkcionālās zonas. Jaunas ražošanas zonas nav plānotas. |

| Nosacījumi | Atzīme par iekļaušanu teritorijas plānojumā |
|--|---|
| <p>tehniskās apbūves teritorija, dabas un apstādījumu teritorija, ūdeņu teritorija un to kartogrāfiski attēlot. Ražošanas zonu attiecībā pret dzīvojamo zonu jāizvieto ņemot vērā dominējošo vēju virzienus.</p> | |
| <p>Saskaņā ar LR MK 20.01.2004. noteikumiem Nr. 43 "Aizsargjoslu ap ūdens ņemšanas vietām noteikšanas metodika" apzināt visas esošās pazemes ūdens ņemšanas vietas ar aizsargjoslām (arī neekspluatējamās, pamestās) un grafiski attēlot tās. Paredzēt bezsaimnieka un neizmantotu dziļurbumu tamponēšanu. Neplānot gruntsūdeņu un augsnes piesārņojuma objektu izvietojumu urbumu ķīmiskajā aizsargjoslā, tas palīdz saglabāt ūdens kvalitāti un pagarināt urbumu ekspluatācijas laiku. Ūdens ir viena no sociālās infrastruktūras galvenajām sastāvdaļām, un tam ir ļoti svarīga loma veselības aizsardzībā. Kvalitatīva dzeramā ūdens pieejamība iedzīvotājiem ir viens no ilgtspējīgas sabiedrības attīstības priekšnoteikumiem.</p> | <p>Ņemts vērā. Grafiskajā daļā ir uzrādīti LVĢMC datubāzē reģistrētie ūdensapgādes urbumus un tiem noteiktās aizsargjoslas. Pārskats par urbumiem un aizsargjoslām ir pievienots Vides pārskata 2. pielikumā Ūdensapgāde un notekūdeņu savākšana pielikumu 2.1.</p> |
| <p>Teritorijas plānojumā nepieciešams paredzēt masveida atpūtas (rekreācijas) un tūrisma nozīmes vietas un to labiekārtošanu.</p> | <p>Ņemts vērā. Teritorijas plānojumā funkcionālā zonā Dabas un apstādījumu teritorijas (DA) ir iekļautas Līvānu novada pašvaldības parki, skvēri, zaļās zonas, tostarp, atpūtas vietas pie Daugavas (pussalas labiekārtojuma projekts), kā arī plānotas piekļuves līdz publiskiem ūdeņiem un īpaši aizsargājamām dabas teritorijām.</p> |
| <p>Nepieciešams paredzēt trokšņa aizsardzības pasākumu plānošanu.</p> | <p>Ņemts vērā. Trokšņa aizsardzības prasības ir noteiktas Teritorijas izmantošanas un apbūves noteikumu apakšnodaļā 3.5.2. Skatīt arī Paskaidrojuma raksta 3.3.5.2. Prasības trokšņa piesārņojuma mazināšanai</p> |
| <p>Paredzēt aizsargjoslas ap objektiem un teritorijām saskaņā ar LR "Aizsargjoslu likums" un tā grozījumiem. Neplānot ražošanas objektu teritorijas ar kaitīgiem cilvēka veselībai un vides faktoriem izmantošanu citiem nolūkiem, neparedzot atbilstošus atveseļošanas pasākumus.</p> | <p>Ņemts vērā. Ap objektiem un teritorijām saskaņā ar Aizsargjoslu likumu ir noteiktas vai attēlotas spēkā esošās aizsargjoslas. Aizsargjoslas ir raksturotas Paskaidrojuma raksta nodaļā 3.2.10. un atbilstoši mēroga 1: 10 000 noteiktībai noteiktas vai attēlotas grafiskās daļas kartē "Aizsargjoslas un citi teritorijas izmantošanas aprobežojumi".</p> |
| <p>Norādīt paaugstinātas bīstamības vai riska objektus un ar tiem saistītos riska faktorus, kuru izvietojums var palielināt citu objektu bīstamību vai tieši apdraudēt apkārtnes iedzīvotājus vai vidi. Paredzēt gaisa, augsnes, ūdens piesārņošanas ietekmes novēršanas pasākumus apdzīvotās vietās un atpūtas</p> | <p>Ņemts vērā. Ap objektiem un teritorijām saskaņā ar Aizsargjoslu likumu ir noteiktas vai attēlotas spēkā esošās aizsargjoslas. Aizsargjoslas ir raksturotas Paskaidrojuma raksta nodaļā 3.2.10. un atbilstoši</p> |

| | |
|--|--|
| Nosacījumi | Atzīme par iekļaušanu teritorijas plānojumā |
| vietās. Atzīmēt aizsargjoslu robežas objektiem, kuriem ir paredzētas sanitārās, drošības, vides un dabas resursu aizsardzības aizsargjoslas. | mēroga 1: 10 000 noteiktībai noteiktas vai attēlotas grafiskās daļas kartē "Aizsargjoslas un citi teritorijas izmantošanas aprobežojumi". Riska objekti ir raksturoti arī vides pārskatā. |
| Daudzdzīvokļu māju pagalmos vēlams iepļānot labiekārtot teritoriju – atpūtas vietas pieaugušajiem, rotaļu laukumus bērniem, saimnieciskiem mērķiem un fizkultūras nodarbībām domātus laukumus. | Ņemts vērā. Teritorijas izmantošanas un apbūves noteikumu apakšnodaļā 3.3.5. ir noteikti pagalmu noteikumi. |
| Izstrādājot teritorijas plānojumu, jāņem vērā iedzīvotājiem nepieciešamos pakalpojumus: sadzīves, atpūtas, sporta, izglītības, transporta. | Ņemts vērā. |
| Norādīt ūdenstilpņu un ūdensteču izmantošanas mērķi un grafiski attēlot plūdu riska zonas. | Ņemts vērā. Attēlotas applūstošās teritorijas ar 10% applūšanas varbūtību. Noteikta funkcionālā zona Ūdeņu teritorija (Ū) – skatīt Teritorijas izmantošanas un apbūves noteikumu apakšnodaļā 4.12. un Paskaidrojuma raksta 3.4.4.5.nodaļu. |

26. Valsts meža dienests

Dienvidlatgales virsmežniecība, 16.01.2023. nosacījumi Nr. VM4.7-7/28

| | |
|--|---|
| Nosacījumi | Atzīme par iekļaušanu teritorijas plānojumā |
| 1. Plānojums nevar būt pretrunā ar Latvijas Republikas normatīvajiem aktiem, kā arī ar Latvijas meža politikas noteikto mērķi - meža un meža zemju ilgtspējīga (nenoplicinoša) apsaimniekošana. Latvijas meža politikas kontekstā "ilgtspējīga" apsaimniekošana nozīmē meža un meža zemju pārvaldīšanu un izmantošanu tādā veidā un pakāpē, lai saglabātos to bioloģiskā daudzveidība, produktivitāte, atjaunošanās spēja, vitalitāte un potenciālā spēja veikt nozīmīgas ekoloģiskās, ekonomiskās un sociālās funkcijas vietējā, nacionālā un globālā līmenī tagad un nākotnē, kā arī, lai neizraisītu draudus citām ekosistēmām. | Ņemts vērā. Paskaidrojuma raksta (turpmāk – PR) nodaļā 3.2.11. <i>Meža zemes un aizsargājami biotopi</i> iekļauts arī meža ilgtspējīgas apsaimniekošanas termins. |
| 2. Teritorijas plānojums jāizstrādā ņemot vērā LR Aizsargjoslu likuma prasības. Jānosaka visas esošo objektu vides un dabas resursu aizsardzības, ekspluatācijas, sanitārās, drošības u.c. aizsargjoslas un grafiski jāattēlo plānojuma materiālos, t.sk. objektu, kuri izvietoti ārpus novada teritorijas. | Ņemts vērā. Skatīt PR nodaļu 3.2.10. <i>Aizsargjoslas un citi teritorijas izmantošanas aprobežojumi</i> , Teritorijas izmantošanas un apbūves noteikumu (turpmāk – TIAN) nodaļu 2.10. <i>Aizsargjoslas un citi teritorijas izmantošanas aprobežojumi</i> un grafiskās daļas karti "Aizsargjoslas un citi teritorijas izmantošanas aprobežojumi". |
| 3. Plānojumā jāietver informācija par novada teritorijā esošajiem ūdensobjektiem. Teritorijas plānojuma teksta daļā jāmin ūdensteču | Ņemts vērā. |

| | |
|--|---|
| Nosacījumi | Atzīme par iekļaušanu teritorijas plānojumā |
| garumi, ūdenstilpju platības un noteikto virszemes ūdensobjektu aizsargjoslu platumi. | Skatīt PR nodaļu 3.4.4.5. <i>Ūdeņu teritorija (Ū)</i> , TIAN nodaļu 2.10. <i>Ūdeņu teritorija (Ū)</i> un grafiskās daļas kartes. |
| 4. Saskaņā ar LR Aizsargjoslu likuma 11.pantu un 33.panta 1.daļu un atbilstoši 04.02.2003. Ministru kabineta noteikumu Nr.63 „Meža aizsargjoslu ap pilsētām noteikšanas metodika” teritorijas plānojumā jāattēlo meža aizsargjoslas ap Līvānu pilsētu. | Ņemts vērā. Skatīt PR nodaļu 3.4.4.2. <i>Meža teritorija (M)</i> apakšnodaļu <i>Mežu aizsargjosla ap pilsētu</i> un grafiskās daļas karti “Aizsargjoslas un citi teritorijas izmantošanas aprobežojumi”. Aizsargjoslas teritorijas noteikšanā ir veiktas konsultācijas ar AS “Latvijas Valsts meži” Dienvidlatgales reģionu. |
| 5. Saskaņā ar 18.12.2012. MK noteikumu Nr.940 “Noteikumi par mikroliegumu izveidošanas un apsaimniekošanas kārtību, to aizsardzību, kā arī mikroliegumu un to buferzonu noteikšanu” 53.punktu, izstrādājot pašvaldības teritorijas plānojumu jāievēro mikroliegumu izvietojumu un to aizsardzības un apsaimniekošanas prasības. Mikroliegumu aizsardzība un apsaimniekošana veicama atbilstoši 18.12.2012. Ministru kabineta noteikumiem Nr.940 „Noteikumi par mikroliegumu izveidošanas un apsaimniekošanas kārtību, to aizsardzību, kā arī mikroliegumu un to buferzonu noteikšanu”. | Ņemts vērā. Mikroliegumu un mikroliegumu buferzonu teritorijas ir attēlotas teritorijas plānojuma kartēs. Vairāk par mikroliegumiem skatīt PR 3.6.2. nodaļā. |
| 6. Plānojumā jāietver informācija par novada teritorijā esošajiem kultūras pieminekļiem un to aizsardzības zonām. | Ņemts vērā. Skatīt PR nodaļu 3.2.9. <i>Kultūras pieminekļi</i> , TIAN nodaļu 2.9. <i>Kultūras pieminekļi</i> un grafiskās daļas kartes. |
| 7. Saskaņā ar LR likuma Par īpaši aizsargājamām dabas teritorijām 14.pantu, teritorijas plānojumā jāiekļauj informācija par īpaši aizsargājamām dabas teritorijām. | Ņemts vērā. Īpaši aizsargājamās dabas teritorijas un to dabas aizsardzības režīmu iekšējais zonējums ir attēlots grafiskās daļas kartē “Aizsargjoslas un citi teritorijas izmantošanas aprobežojumi”. Vairāk par īpaši aizsargājamām dabas teritorijām skatīt PR 3.6.1. nodaļā. |
| 8. Teritorijas plānotās izmantošanas sadaļā jāparedz iespējamās meža zemes transformācijas gadījumus, jānosaka teritorijas, kur pieļaujama meža zemes transformācija un jāiekļauj prasības šo zemju transformēšanai. | Ņemts vērā. Skatīt PR nodaļu 3.2.11. <i>Meža zemes un aizsargājamie biotopi</i> , PR nodaļu 3.4.4.2. <i>Mežu teritorija (M)</i> un TIAN nodaļu 2.11. <i>Meža zemes un aizsargājamie biotopi</i> . |

27. Valsts ugunsdzēsības un glābšanas dienests, Latgales reģionālā pārvalde

16.01.2023. nosacījumi Nr. 22/9-1.5/49

| Nosacījumi | Atzīme par iekļaušanu teritorijas plānojumā |
|--|--|
| Jāparedz: 1. Pielietoto terminu un jēdzienu skaidrojumu, kam jāatbilst spēkā esošajiem normatīvajiem aktiem un piemērojamiem standartiem; | Ņemts vērā. |
| 2. Aizsargjoslu likuma, kā arī ekspluatācijas un drošības aizsargjoslu noteikšanas metodiku prasības; | Ņemts vērā. Skatīt Paskaidrojuma raksta (turpmāk – PR) nodaļu 3.2.10. <i>Aizsargjoslas un citi teritorijas izmantošanas aprobežojumi</i> , Teritorijas izmantošanas un apbūves noteikumu (turpmāk – TIAN) nodaļu 2.10. <i>Aizsargjoslas un citi teritorijas izmantošanas aprobežojumi</i> un grafiskās daļas karti “Aizsargjoslas un citi teritorijas izmantošanas aprobežojumi”. |
| 3. 2015.gada 30.jūnijā Ministru kabineta noteikumu Nr.333 Noteikumi par Latvijas būvnormatīvu LBN 201-15 "Būvju ugunsdrošība", kā arī citu spēkā esošo normatīvo aktu ugunsdrošības prasības par piebrauktuvēm un caurbrauktuvēm ugunsdzēsības un glābšanas tehnikai, veidojot perspektīvo ceļu vai ielu shēmas; | Ņemts vērā. Skatīt Teritorijas izmantošanas un apbūves noteikumu (turpmāk – TIAN) nodaļu 3.2.5. <i>Ugunsdzēsības ūdensapgāde</i> . |
| 4. 2015.gada 30.jūnijā Ministru kabineta noteikumu Nr.333 Noteikumi par Latvijas būvnormatīvu LBN 201-15 "Būvju ugunsdrošība", kā arī citu spēkā esošo normatīvo aktu ugunsdrošības prasības par ugunsdrošības atstarpēm starp dažādu ugunsdrošības pakāpju un funkcionālas nozīmes ēkām un būvēm | Ņemts vērā. Skatīt TIAN nodaļu 3.3.2. <i>Būvju novietojums zemes vienībā un būvlaižu, TIAN nodaļu 4.3.1. Daudzstāvu dzīvojamās apbūves teritorija (DzD) Citi nosacījumi</i> . |
| 5. Pilsētu un pagastu teritoriju ārējās ugunsdzēsības ūdensapgādes nodrošinājumu saskaņā ar 2015.gada 30.jūnijā Ministru kabineta noteikumiem Nr.326 Noteikumi par Latvijas būvnormatīvu LBN 222-15 "Ūdensapgādes būves" prasībām | Ņemts vērā. Skatīt PR nodaļu 3.3.2.5. <i>Ugunsdzēsības ūdensapgāde</i> , TIAN nodaļu 3.2.5. <i>Ugunsdzēsības ūdensapgāde</i> , arī TIAN nodaļu 2.1. <i>Visā teritorijā atļautā izmantošana</i> un TIAN nodaļu 3.2.6. <i>Lietus ūdens kanalizācija un meliorācija</i> . |
| 6. Perspektīvais ugunsdzēsības depo izvietojums, lai nodrošinātu ugunsdzēsības un glābšanas dienesta savlaicīgu ierašanos ugunsgrēku, avāriju un glābšanas darbu vietā atbilstoši spēkā esošo normatīvo aktu prasībām; | Ņemts vērā. Skatīt PR nodaļu 3.3.2.5. <i>Ugunsdzēsības ūdensapgāde</i> . Perspektīvais ugunsdzēsības depo izvietojums ir paredzēts teritorijas izmantošanas veidā Aizsardzības un drošības iestāžu apbūve (12006), kas ir atļauts lielākajā daļā funkcionālo zonu: <ul style="list-style-type: none">• Publiskās apbūves teritorija (P) (TIAN 4.4.1.);• Jauktas centra apbūves teritorija (JC, JC1, JC2) (TIAN 4.5.); |

| Nosacījumi | Atzīme par iekļaušanu teritorijas plānojumā |
|---|---|
| | <ul style="list-style-type: none"> • Rūpnieciskās apbūves teritorija (R, R1, R2) (TIAN 4.6.); • Transporta infrastruktūras teritorija (TR, TR1) (TIAN 4.7.); • Tehniskās apbūves teritorija (TA) (TIAN 4.8.); • Mežu teritorija (M) (TIAN 4.10); • Lauksaimniecības teritorija (L, L1) (TIAN 4.11.). |
| <p>7. Objektos, kuri klasificējami atbilstoši 2004.gada 3.augusta Ministru kabineta noteikumiem Nr.674 "Noteikumi par sprādzienbīstamiem, ugunsbīstamiem un īpaši svarīgiem objektiem, kuros izveidojami ugunsdrošības, ugunsdzēsības un glābšanas dienesti" ugunsdrošības, ugunsdzēsības un glābšanas dienesta izveidošanu atbilstoši 2003.gada 11.novembra Ministru kabineta noteikumiem Nr.639 "Iestāžu, organizāciju un komercsabiedrību ugunsdrošības, ugunsdzēsības un glābšanas dienestu izveidošanas kārtība" un piemērojamiem standartiem;</p> | <p>Skaidrojums. Līvānu novadā neatrodas uzņēmumi, kas atbilst 2004.gada 3.augusta Ministru kabineta noteikumiem Nr.674 "Noteikumi par sprādzienbīstamiem, ugunsbīstamiem un īpaši svarīgiem objektiem, kuros izveidojami ugunsdrošības, ugunsdzēsības un glābšanas dienesti".</p> |
| <p>8. Jaunizveidoto un esošo ugunsdzēsības depo materiāli tehniskās bāzes nodrošināšanu saskaņā ar Latvijas Republikas likumu "Ugunsdrošības un ugunsdzēsības likums", 2011.gada 21.jūnija Ministru kabineta noteikumiem Nr.458 "Noteikumi par Valsts ugunsdzēsības un glābšanas dienestam ugunsgrēku dzēšanai un glābšanas darbiem nepieciešamajām iekārtām, speciālo un tehnisko aprīkojumu, kā arī to normām", kā arī piemērojamiem standartiem</p> | <p>Skaidrojums. Jautājums ir ārpus Teritorijas plānojuma tvēruma.</p> |
| <p>9. Pilsētu un pagastu teritorijās strādājošo un paaugstinātas bīstamības zonās dzīvojošo cilvēku apziņošanas sistēmu izveidi avārijas un ārkārtējo situāciju gadījumiem saskaņā ar Civilās aizsardzības un katastrofas pārvaldīšanas likumu;</p> | <p>Skaidrojums. Apziņošanas sistēmu izveidi var paredzēt ugunsdzēsības depo, kuru perspektīvais ugunsdzēsības depo izvietojums ir paredzēts teritorijas izmantošanas veidā Aizsardzības un drošības iestāžu apbūve (12006), kas ir atļauts lielākajā daļā funkcionālo zonu.</p> |
| <p>10. Rūpniecisko avāriju riska novērtējumu un rūpniecisko avāriju novēršanas programmas paaugstinātas bīstamības objektos, kā arī objektu avārijas gatavības un civilās aizsardzības pasākumu plānu izstrāde. Riska analīzes secinājumus ņem vērā veicot teritorijas plānojuma izstrādi un pilsētu vai pagastu apbūves perspektīvo attīstību</p> | <p>Skaidrojums. Līvānu novadā neatrodas uzņēmumi, kas atbilst 05.03.2016. Ministru kabineta noteikumu Nr. 131 "Rūpniecisko avāriju riska novērtēšanas kārtība un riska samazināšanas pasākumi" prasībām.</p> |
| <p>11. Iespējamus ierobežojumus, kas saistīti ar potenciālajām palu un plūdu laikā appludināmajām teritorijām un pretplūdu pasākumiem, kas, saskaņā ar Likumu par pašvaldībām, ir pašvaldības kompetencē</p> | <p>Skaidrojums. Jautājums ir ārpus Teritorijas plānojuma tvēruma, t.i. jautājumi ir iekļauti civilās aizsardzības plānā. Teritorijas plānojumā ir attēlotas LVĢMC rīcībā esošās applūstošās teritorijas ar 10 % varbūtību.</p> |

| | |
|------------|---|
| Nosacījumi | Atzīme par iekļaušanu teritorijas plānojumā |
| | Skatīt PR nodaļu 3.4.4.5. <i>Ūdeņu teritorija (Ū)</i> apakšnodaļu <i>Aizsargjoslas gar virszemes ūdensobjektiem</i> , TIAN nodaļu 3.2.5. <i>Ugunsdzēsības ūdensapgāde</i> , arī TIAN nodaļu 2.1. <i>Visā teritorijā atļautā izmantošana</i> un TIAN nodaļu 3.2.6. <i>Lietus ūdens kanalizācija un meliorācija</i> . |

28. Zemkopības ministrijas nekustamie īpašumi

Latgales reģiona meliorācijas nodaļas 25.01.2023. nosacījumi Nr. L-1-9.3/64

| | |
|---|--|
| Nosacījumi | Atzīme par iekļaušanu teritorijas plānojumā |
| Valsts SIA „Zemkopības ministrijas nekustamie īpašumi” (turpmāk – ZMNĪ) Latgales reģiona meliorācijas nodaļas pārziņā Līvānu novada teritorijā atrodas 30 meliorācijas būves, t. sk. Ošas 1. poldera sūkņu stacija, Ošas 2. poldera sūkņu stacija un Ošas 1. poldera aizsargdambis D-1, Ošas 2. poldera aizsargdambji D-1 un D-2, Rožupes pagastā (skatīt Pielikumu Nr. 1), kā arī uz VNŪ Sumanka, meliorācijas kadastra Nr. 43222:01, pik. 4/90, atrodas hidrometriskais postenis “Oša - Rūsiņi” (atjaunots 2016. gadā). | Ņemts vērā. Iekļauts Paskaidrojuma raksta (turpmāk – PR) 3.3.2.2.6. nodaļā. |
| Līvānu novada administratīvajā teritorijā atrodas 24 regulētas Valsts nozīmes ūdensnotekas. Saskaņā ar Meliorācijas likumu - Valsts meliorācijas sistēmu un valsts nozīmes meliorācijas sistēmu būvniecību, uzturēšanu un ekspluatāciju nodrošina valsts sabiedrība ar ierobežotu atbildību “Zemkopības ministrijas nekustamie īpašumi”. Meliorācijas sistēmas valsts akciju sabiedrības “Latvijas Valsts meži”, Valsts meža dienesta un Dabas aizsardzības pārvaldes valdījumā nodotajā valsts meža zemē ekspluatē un uztur attiecīgi valsts akciju sabiedrība “Latvijas Valsts meži”, Valsts meža dienests un Dabas aizsardzības pārvalde. Dati par meliorācijas sistēmām un būvēm tiek uzturēti vienotā datu bāzē – Meliorācijas kadastrs. Meliorācijas kadastrs ir aktuāla, sistēmiska, digitāla vienota datubāze par visām valsts teritorijā esošajām meliorācijas sistēmām. Meliorācijas kadastra datus uztur un aktualizē ZMNĪ. ZMNĪ glabā, apkopo un aktualizē informāciju par meliorācijas sistēmām tīmekļvietnē www.melioracija.lv . | Ņemts vērā. Iekļauts PR 3.3.2.2.6. nodaļā. |
| Saskaņā ar Meliorācijas kadastra datiem, Līvānu novadā ir reģistrētas pašvaldības nozīmes koplietošanas ūdensnotekas ar Nr. 43194:5 (garums 1,823 km), Nr. 43194:6 (garums 0,988 km), Nr. 43194:3 (garums 1,86 km) un | Ņemts vērā. Iekļauts PR 3.3.2.2.6. nodaļā. |

| Nosacījumi | Atzīme par iekļaušanu teritorijas plānojumā |
|---|--|
| <p>Nr. 43313:126 (garums 0,619 km), kuras atrodas Jersikas un Turku pagasta teritorijā. Kopējās Līvānu novada meliorēto zemju platības sastāda ap 17 902,- ha. Meliorēto zemes gabalu objektu (nosusināti ar segto drenāžu) izbūves periods svārstās no 1957. gada Jersikas pagastā līdz 1994. gadam Rožupes pagastā, jaunākie atjaunotie meliorācijas objekti tika izpildīti 2000., 2002., 2006. un 2014. gadā valsts subsīdiju un ES projektu ietvaros, par kuriem ZMNĪ Latgales reģiona meliorācijas nodaļas Preiļu sektorā ir pieejam arhīva dokumentācija. No iepriekš minētā izriet, ka lielākajai daļai meliorācijas sistēmu kalpošanas vecums svārstās no 30 līdz 66 gadi.</p> | |
| <p>ZMNĪ Latgales reģiona meliorācijas nodaļa Līvānu novadā ir īstenojusi ELFLA un Solidaritātes fonda projektus par VNŪ Oša (Rudzātu pagastā, izbūvēts - 2013. gadā), Sanaužas strauts (Sutru pagasts, 2010. gadā), Jašores strauts (Rudzātu pagastā, 2013. gadā), Melnupīte (Rudzātu pagastā, 2014. un 2018. gadā), Dubna (Līvānu pilsētas teritorijā, 2020. gadā) un Ošas 1. poldera aizsargdambja D-1 posma atjaunošanu (Rudzātu pagastā, 2020. gads). ZMNĪ Latgales reģiona meliorācijas nodaļa 2014.-2021. gada plānošanas perioda ietvaros Līvānu novadā ir veiksmīgi īstenojusi ERAF projektus par Oša 1. poldera un Ošas 2. poldera sūkņu staciju atjaunošanu Rožupes pagastā (2019. gads).</p> | <p>Ņemts vērā. Iekļauts PR 3.3.2.2.6. nodaļā.</p> |
| <p>Turpmākajos ZMNĪ darbības plānos ir turpināt īstenot valsts nozīmes meliorācijas sistēmu un objektu atjaunošanas projektus pieejamā ES finansējuma ietvaros. ZMNĪ Latgales reģiona meliorācijas nodaļa, 2021.-2027. gada plānošanas perioda ietvaros, Līvānu novadā ir ieplānojusi atjaunot Ošas 1. poldera un Ošas 2. poldera aizsargdambjus (Rožupes pagastā), kā arī veikt VNŪ Grāvis Nr. 23 (Sutru pagastā) atjaunošanai nepieciešamos darbus. Papildus finansējuma pieejamības gadījumā atjaunojamo objektu daudzums var tikt papildināts.</p> | <p>Ņemts vērā. Iekļauts PR 3.3.2.2.6. nodaļā.</p> |
| <p>ZMNĪ Latgales reģiona meliorācijas nodaļa regulāri veic valdījumā esošo objektu apsekošanu un to uzturēšanu atbilstošā tehniskā stāvoklī pieejamā finansējuma ietvaros, lai nodrošinātu pietekošo meliorācijas sistēmu darbību.</p> | <p>Pieņemts zināšanai.</p> |
| <p>Izstrādājot Līvānu novada teritorijas plānojuma dokumentāciju, lūdzam nodrošināt ap meliorācijas būvēm iezīmētas ekspluatācijas aizsargjoslas saskaņā ar LR Aizsargjoslu likumu un 2012. gada 2. maija MK noteikumiem Nr. 306 "Noteikumi par ekspluatācijas aizsargjoslas ap meliorācijas būvēm un</p> | <p>Ņemts vērā. Teritorijas plānojumā ir attēlotas 10 m un platākas aizsargjoslas, kā tas iespējams M 1: 10 000 grafiskās daļas kartēs.</p> |

| Nosacījumi | Atzīme par iekļaušanu teritorijas plānojumā |
|--|---|
| ierīcēm noteikšanas metodiku lauksaimniecībā izmantojamās zemēs un meža zemēs” (turpmāk – Noteikumi Nr. 306). | |
| <p>Saskaņā ar Noteikumos Nr. 306 minēto - Ūdensnotekām (ūdensteču regulētajiem posmiem un speciāli raktām gultnēm), kā arī hidrotehniskām būvēm un ierīcēm uz tām aizsargjoslas robežu nosaka:</p> <p>1) lauksaimniecībā izmantojamās zemēs – ūdensnotekas abās pusēs 10 metru attālumā no ūdensnotekas kroles;</p> <p>2) meža zemēs – atbērtnes pusē (atkarībā no atbērtnes platuma) astoņu līdz 10 metru attālumā no ūdensnotekas kroles.</p> <p>3) Aizsargdambim aizsargjoslas robežu nosaka piecu metru attālumā abās pusēs no aizsargdambja nogāzes pakājes.</p> <p>4) Liela diametra kolektoram (30 centimetru vai lielākam) aizsargjoslas robežu nosaka astoņu metru attālumā uz katru pusi no kolektora ass līnijas.</p> <p>5) Ap polderu sūkņu stacijām, krājbaseiniem un slūžām aizsargjoslas robežu nosaka 20 metru attālumā no ēkas vai būves ārējās malas, ap hidrometriskajiem posteņiem – piecu metru attālumā no būves ārējās malas.</p> <p>Pielikums Nr. 1 – Valsts meliorācijas sistēmu saraksts Līvānu novadā uz 2 lapām.</p> | <p>Ņemts vērā.</p> <p>Skatīt grafiskās daļas karti “Aizsargjoslas un citi teritorijas izmantošanas aprobežojumi”.</p> <p>Informācija par aizsargjoslu platumiem iekļauta PR 3.3.2.2.6. nodaļā <i>Meliorācija</i>.</p> |

29. Valsts zemes dienests

Valsts zemes dienesta Latgales reģionālā pārvalde

05.04.2023. Nr. 2-04-L/177

| Nosacījumi | Atzīme par iekļaušanu teritorijas plānojumā |
|---|--|
| 2012.gada 23.oktobrī pašvaldībām tika nosūtīta Valsts zemes dienesta vēstule Nr.2-04/4616, ka <u>no 2012.gada 19.oktobra Valsts zemes dienests neizsniedz nosacījumus vietējās pašvaldības teritorijas plānojuma izstrādei, kā arī nesniedz atzinumus par teritorijas plānojumu, lokālplānojumu un to grozījumu redakcijām.</u> | <p>Nesniedz nosacījumus no 19.10.2012., par ko ir informējis pašvaldības 2012. gada 23. oktobrī ar vēstuli Nr.2-04/4616.</p> <p>Darba procesā ir plānots saskaņot pilsētas plānoto robežu.</p> |

30. VSIA “Latvijas Vides, ģeoloģijas un meteoroloģijas centrs”

18.01.2023. nosacījumi Nr. 4-6/90

| Nosacījumi | Atzīme par iekļaušanu teritorijas plānojumā |
|--|---|
| Līvānu novada administratīvajā teritorijā atrodas sekojošas valsts stacijas: | Ņemts vērā. |

| Nosacījumi | Atzīme par iekļaušanu teritorijas plānojumā |
|--|---|
| <ul style="list-style-type: none"> • hidroloģiskās novērojumu stacijas “Kūlenieki”, “Jersika”, “Sīļi”; • meteoroloģiskā novērojumu stacija “Sīļi”. <p>Pamatojoties uz Aizsargjoslu likuma 15. pantu ap valsts novērojumu stacijām tiek noteiktas ekspluatācijas aizsargjoslas. Ierobežojumus darbībai aizsargjoslās nosaka Aizsargjoslu likuma 44. pants, kurā noteikts, ka aizsargjoslās ir aizliegta jebkura darbība bez saskaņošanas ar LVĢMC.</p> | <p>Atzīme par iekļaušanu teritorijas plānojumā</p> <p>Iekļauts Paskaidrojuma raksta 3.2.13.nodaļā. Stacijas un to ekspluatācijas aizsargjoslas ir attēlotas grafiskajā daļā.</p> |
| <p>saskaņā ar Ūdens apsaimniekošanas likuma prasībām ūdensobjekti ir jāapsaimnieko atbilstoši upju baseinu apgabalu apsaimniekošanas plānos noteiktajiem vides kvalitātes mērķiem un izvirzītajiem pasākumiem. Saskaņā ar Daugavas upju baseinu apgabala apsaimniekošanas plānā 2022.-2027. gadam iekļauto informāciju, Līvānu novada administratīvajā teritorijā atrodas:</p> <ul style="list-style-type: none"> • 11 upju ūdensobjekti – D564 Ataša, D487 Daugava_2, D476 Daugava_3 ar Saku, D557SP Dubna_4, D558SP Dubna_5, D477SPDA Dubna_6, D480SP Feimanka, D563 Nereta_1, D476DA Nereta_2, D478SP Oša, D562 Sauna; • viens ezera ūdensobjekts – E109 Deguma ezers. <p>Tāpat lūdzam ņemt vērā arī Daugavas upju baseinu apgabala plūdu riska pārvaldības plānos 2022.-2027.gadam iekļauto informāciju. Iepriekš minētie dokumenti ir pieejami LVĢMC mājaslapā. Jaunākā informācija par ūdensobjektu kvalitātes atbilstību vides kvalitātes mērķiem ir atrodama ikgadējos Virszemes un pazemes ūdeņu kvalitātes pārskatos, kas ir atrodami LVĢMC mājaslapā.</p> | <p>Ņemts vērā.</p> <p>Vispārīgi par baseinu plānu iekļauts Paskaidrojuma raksta 1.1. nodaļā un informācija par virszemes ūdeņiem iekļauta Paskaidrojuma raksta 3.4.4.5. nodaļā.</p> <p>Vides pārskatā – 6.1.2.1.nodaļā.</p> |

31. Akciju sabiedrība “Conexus Baltic Grid”

19.11.2024. Nr. COR-N-2024/3486 (C klases ierobežotas pieejamības informācija)

| Nosacījumi | Atzīme par iekļaušanu teritorijas plānojumā |
|---|---|
| <p>Akciju sabiedrība “Conexus Baltic Grid” (turpmāk – Sabiedrība) ir saņēmusi un izskatījusi SIA “Grupa93” 2024. gada 22. oktobra vēstuli Nr. 24/258 “Par Līvānu novada teritorijas plānojumu” (turpmāk – Vēstule), kura sagatavota atsaucoties uz 16.01.2024. noslēgto līgumu Nr. LNP/2.13.1.3/24/9 ar Līvānu novada pašvaldību, un kurā izteikti lūgumi: (i) izsniegt Līvānu novada domei nosacījumus Līvānu novada pašvaldības teritorijas plānojuma izstrādei un (ii) nodot Līvānu novada domei attiecīgos datus dwg, shp, dgn vai citā vektoru failu formātā</p> | <p>-</p> |
| <p>Sabiedrība, izvērtējusi Vēstulē minēto, informē, ka Līvānu novada teritorijā atrodas šādas Sabiedrības īpašumā esošas inženierkomunikācijas un inženierbūves:</p> | <p>Ņemts vērā.</p> |

| Nosacījumi | Atzīme par iekļaušanu teritorijas plānojumā |
|--|--|
| <p>1. Pārvades gāzesvads “Rīga-Daugavpils” ar spiedienu virs 1,6 megapaskāliem un gāzesvada diametru 530 mm ar gāzesvadu līniju krānu mezgliem un atzaru krānu mezglu, kam noteikta:</p> <p>1.1. ekspluatācijas aizsargjosla 15 m attālumā uz katru pusi no gāzesvada ass, saskaņā ar Aizsargjoslu likuma (turpmāk – AL) 22. panta otrās daļas 1. punkta c) apakšpunktu un</p> <p>1.2.drošības aizsargjosla 125 m attālumā uz katru pusi no gāzesvada ass, saskaņā ar AL 32.² panta otrās daļas 1. punkta b) apakšpunktu.</p> <p>2. Pārvades gāzesvadu atzars uz gāzes regulēšanas staciju (turpmāk – GRS) "GRS Līvāni" ar spiedienu virs 1,6 megapaskāliem un gāzesvada diametru 273 mm, kam noteikta:</p> <p>2.1.ekspluatācijas aizsargjosla 15 m attālumā uz katru pusi no gāzesvada ass, saskaņā ar AL 22. panta otrās daļas 1. punkta c) apakšpunktu un</p> <p>2.2.drošības aizsargjosla 75 m attālumā uz katru pusi no gāzesvada ass, saskaņā ar AL 32.² panta otrās daļas 1.punkta a) apakšpunktu.</p> <p>3. GRS “Līvāni”, kam noteikta:</p> <p>3.1.ekspluatācijas aizsargjosla 6 m attālumā no iežogojuma saskaņā ar AL 22. panta otrās daļas 3. punkta b) apakšpunktu un</p> <p>3.2.drošības aizsargjosla 100 m saskaņā ar Aizsargjoslu likuma 32.² panta 2⁽¹⁾ daļas 2. punktu.</p> <p>4. Sakaru kabeļi, kam noteikta aizsargjosla 1 m attālumā no elektronisko sakaru tīkla līnijas ass vai kabeļu kanalizācijas caurules ārējās malas, saskaņā ar AL 14. panta otrās daļas 1. punktu.</p> <p>5. Pretkorozijas aizsardzības stacija (KAS) ar anodzemējuma kabeļi un anodzemējumu un drenāžas aizsardzības stacija (DAS), kam noteikta:</p> <p>5.1. aizsargjosla 1 m no nožogojuma vai to vistālāk izvirzīto daļu projekcijas uz zemes vai citas virsmas, saskaņā ar 16. panta otrās daļas 5. punktu;</p> <p>5.2.aizsargjosla 1 m no anodzemējuma un drenāžas kabeļa līnijas ass, saskaņā ar AL 16. panta otrās daļas 3. punktu;</p> <p>5.3. aizsargjosla 4 m attālumā no zemējums kontūra, saskaņā ar AL 22. panta otrās daļas 3. punkta i) apakšpunktu.</p> <p>6. Elektrokabeļi, kam noteikta aizsargjosla 1 m attālumā no elektronisko sakaru tīkla līnijas ass vai kabeļu kanalizācijas caurules ārējās malas, saskaņā ar AL 16. panta otrās daļas 3. punktu.</p> | <p>Informācija ir iekļauta Paskaidrojuma raksta nodaļā 3.3.2.11. <i>Gāzes pārvades un gāzapgādes infrastruktūra, kā arī grafiskajā daļā.</i></p> |

| Nosacījumi | Atzīme par iekļaušanu teritorijas plānojumā |
|--|---|
| <p>Pamatojoties uz iepriekš minēto, izstrādājot Līvānu novada pašvaldības teritorijas plānojumu, lūdzam Līvānu novada teritorijas plānojumā iekļaut informāciju:</p> <ol style="list-style-type: none"> 1) par Līvānu novadā esošajiem gāzapgādes objektiem (pārvades gāzesvadi, gāzes regulēšanas stacijas, gāzes savākšanas punkti u.c.), attēlojot teritorijas plānojuma grafiskajā daļā tiem noteiktās ekspluatācijas un drošības aizsargjoslas atbilstoši mēroga noteiktībai; 2) ka Sabiedrība izsniedz: <ul style="list-style-type: none"> • tehniskos noteikumus būvniecības ieceres dokumentācijas izstrādei, kā arī veic to saskaņošanu, ja paredzēts būvniecības ieceri īstenot gāzapgādes objektu tuvumā vai to aizsargjoslu teritorijās; • nosacījumus un atzinumus (saskaņojumus) detālplānojumiem. <p>Sabiedrība ir sagatavojis lūgtos datus, kas ir pievienoti vēstules pielikumā.</p> | |
| <p>Norādām, ka saskaņā ar Ministru kabineta 2024. gada 20. augusta noteikumiem Nr. 546 “Kārtība, kādā tiek aizsargāta nacionālajai drošībai un valsts aizsardzībai svarīga informācija par nekustamā īpašuma objektiem” (turpmāk – Noteikumi) šīs vēstules pielikumā pievienotie dati ir ierobežotas pieejamības informāciju, tos var izmantot Līvānu novada pašvaldība teritorijas plānojuma izstrādes vajadzībām, ievērojot Noteikumos noteiktos ierobežojumus, un saņemtie dati nav nododami tālāk trešajām personām, ievērojot Noteikumos noteikto, kā arī bez Sabiedrības atsevišķas rakstveida piekrišanas. Sabiedrība kā informācijas autors atbilstoši Informācijas atklātības likuma 5. panta trešajai daļai norāda, ka minētajiem datiem ierobežotas pieejamības informācijas statuss nosakāms un attiecīgi katru gadu pagarināms līdz Sabiedrība nepaziņo par pretējo vai minētie dati nav kļuvuši vispārpieejami.</p> <p>Informējam, ka par pielikumā pievienoto datu nodošanu Līvānu novada pašvaldībai, kur ir uzrādītas šajā vēstulē minētās Sabiedrības īpašumā esošās inženierkomunikācijas un inženierbūves un kurām saskaņā ar Aizsargjoslu likumu teritorijas plānojuma grafiskajā daļā ir attēlojamas aizsargjoslas, tiks informēts Valsts drošības dienests.</p> <p>Pielikumā: Līvānu novada Sabiedrības īpašumā esošo inženierkomunikāciju un inženierbūvju aizsargjoslu dati (shapefile formātā) – IEROBEŽOTAS PIEEJAMĪBAS INFORMĀCIJA.</p> | Pieņemts zināšanai. |

III Institūciju nosacījumu vēstules (kopijas)

1. AS "Augstsprieguma tīkls"



AS "Augstsprieguma tīkls"
Dārziemeļa iela 86, Rīga, LV-1073

Reģistrācijas Nr.
40003575567

T +371 6772 8353
F +371 6772 8858

ast@ast.lv
www.ast.lv

| | |
|----------------|----------------------------|
| 25.01.2023. | Nr. 2.5/2023/313 |
| Uz 11.01.2023. | vēstuli Nr.LNP/2.1.6/23/39 |

Līvānu novada pašvaldībai

Rīgas iela 77
Līvāni, LV-5316

Par Līvānu novada teritorijas plānojumu

Atbildot uz Jūsu vēstuli ar lūgumu sniegt nosacījumus Līvānu novada teritorijas plānojuma sagatavošanu informējam Jūs, ka novada teritoriju šķērso akciju sabiedrības "Augstsprieguma tīkls" publiskas infrastruktūras elektroenerģijas pārvades tīkla 110kV un 330kV gaisvadu elektrolīnijas. Novada teritorijā atrodas viena pārvades tīkla transformatoru apakšstacija "Līvāni", Līvānos, Celniecības ielā 3, zemes vienības kadastra apzīmējums 76110020809.

Sagatavojot novada teritorijas plānojumu ievērot "Aizsargjoslu likuma" (1997.g.) 16., 35. un 45.panta, Ministru kabineta noteikumu Nr.982 "Energētikas infrastruktūras objektu aizsargjoslu noteikšanas metodika" (2006.g.), Latvijas būvnormatīva LBN 008-14 "Inženiertīklu izvietojums" (2014.g.), elektroiekārtu, citu inženierkomunikāciju un būvju būvniecības noteikumu prasības par nepieciešamajiem pasākumiem cilvēku drošībai un elektrolīniju aizsardzībai, tai skaitā:

1. Plānojot ielu, ceļu un ar tiem saistīto objektu, kā arī inženierkomunikāciju novietojumu paralēli, tuvinājumos vai šķērsojumos ar 110kV un 330kV elektrolīnijām, ievērot nepieciešamos savstarpējos horizontālos un vertikālos attālumus, kas noteikti Latvijas būvnormatīvā LBN 008-14 "Inženiertīklu izvietojums", Aizsargjoslu likuma 45.pantā, Ministru kabineta noteikumos Nr.982 "Energētikas infrastruktūras objektu aizsargjoslu noteikšanas metodika" un citu inženierkomunikāciju būvnormatīvos.
2. Plānojot apbūves teritorijas 110kV un 330kV elektrolīniju tuvumā, ēku apbūves teritorijas paredzēt ārpus elektrolīniju aizsargjoslām.
3. Plānojot sporta, atpūtas, cilvēku pulcēšanās objektu un bērnu iestāžu novietojumu, to paredzēt tālāk par 30 metriem no 110kV un 330kV elektrolīnijām.
4. 110kV un 330kV elektrolīnijas un to balstus neiekļaut ielu sarkano līniju teritorijās ar mērķi ievērot Latvijas būvnormatīva LBN 008-14 "Inženiertīklu izvietojums" prasības. Sarkano līniju novietojuma attālumam līdz šīm elektrolīnijām piemērot būvnormatīva prasības par ielu un ceļu, elektrolīniju un to balstu savstarpējo novietojumu (būvnormatīva 23.punkts; 7.tabulas punkti 1.1., 1.2., 2.1. un 2.2.).

Šis dokuments ir parakstīts ar drošu elektronisko parakstu un satur laika zīmogu



5. Plānojot apbūvi pārvades tīkla apakšstacijas apkārtnē, tā var tikt pakļauta trokšņa iedarbībai. Aicinām novērtēt un, nepieciešamības gadījumā, paredzēt trokšņa ietekmes mazināšanas pasākumus apbūves teritorijās, kā arī neveicināt minēto teritoriju apbūvi ar būvēm ar ierobežotu pieļaujamo trokšņa līmeni.

Plānojuma grafiskajās daļās:

1. Attēlot 110kV un 330kV elektrolīnijas un to aizsargjoslu robežas.
2. Pārvades tīkla apakšstacijas zemes vienību noteikt par tehniskās apbūves teritoriju un atbilstoši apzīmēt plānojuma grafiskajās daļās.

Plānojuma teksta daļā lūdzam iekļaut šādus nosacījumus:


1. Būvprojektu izstrādāšanai teritorijās, kas atrodas 110kV vai 330kV elektrolīnijas aizsargjoslā, saņemt AS "Augstsprieguma tīkls" tehniskos noteikumus būvniecības informācijas sistēmā (BIS).
2. Plānojot būvniecību novērtēt nepieciešamību veikt 110kV un 330kV gaisvadu elektrolīniju pārbūvi ar mērķi ievērot nepieciešamos savstarpējos horizontālos un vertikālos attālumus saskaņā ar Latvijas būvnormatīvu LBN 008-14 "Inženiertīklu izvietojums". Pārbūves nepieciešamības gadījumā noslēgt vienošanos ar AS "Augstsprieguma tīkls". Visus izdevumus, kas saistīti ar elektrolīniju pārbūvi (trases noteikšana, saskaņošana, projektēšana, iekārtu iegāde, nojaukšana, būvdarbi u.c.) apmaksā pārbūves ierosinātājs.
3. Darbiem ar celšanas un citiem mehānismiem tuvāk par 30 metriem no 110kV un 330kV elektrolīniju malējiem vadiem izstrādāt un saskaņot ar AS "Augstsprieguma tīkls" darbu izpildes projektu.

Lūdzam pašvaldību ielu sarkano līniju, ceļu servitūtu un zemes ierīcības projektus 110kV un 330kV elektrolīniju aizsargjoslās saskaņot ar AS "Augstsprieguma tīkls".

| | |
|--------------------------------|--|
| Valdes loceklis Arnis Daugulis | |
| | |

Girts.Melderis@ast.lv
29417160

2. Augšdaugavas novada pašvaldība



Daugavpilī

DATUMS SKATĀMS LAIKA ZĪMOGĀ

Nr. 2.1-9/87

Līvānu novada pašvaldībai

pasts@livani.lv

Par nosacījumiem Līvānu novada teritorijas plānojuma izstrādei

Augšdaugavas novada pašvaldības centrālā administrācija, atsaucoties uz 2023.gada 11. janvāra vēstuli Nr. LNP/2.1.6/23/39 par Līvānu novada teritorijas plānojuma izstrādes uzsākšanu un pašvaldības informācijas un nosacījumu nosūtīšanu ievērtēšanai, atbilstoši Ministru kabineta 2013.gada 30.aprīļa noteikumiem Nr.240 „Vispārīgie teritorijas plānošanas, izmantošanas un apbūves noteikumi” un Ministru kabineta 2014.gada 14.oktobra noteikumiem Nr.628 „Noteikumi par pašvaldību teritorijas attīstības plānošanas dokumentiem” aicina ņemt vērā spēkā esošo Daugavpils novada teritorijas plānojumu, kas apstiprināts ar 2014.gada 2.jūlija Daugavpils novada domes saistošajiem noteikumiem Nr.13 „Daugavpils novada teritorijas plānojuma 2012.-2023.gadam teritorijas izmantošanas un apbūves noteikumi un grafiskā daļa”, kā arī ņemt vērā to, ka abi novadi ir saistīti ar kopīgu infrastruktūru – autoceļi un inženierkomunikācijas (elektrotīkli, elektronisko sakaru tīkli, u.c.), nosakot aizsargjoslas, kas aprūrina Augšdaugavas novada administratīvo teritoriju, to saskaņot ar Augšdaugavas novada pašvaldības centrālā administrāciju.

Augšdaugavas novada pašvaldības
izpilddirektors

P.Dzalbe

Uljans
65424144

ŠIS DOKUMENTS IR ELEKTRONISKI PARAKSTĪTS AR DROŠU ELEKTRONISKO PARAKSTU
UN SATUR LAIKA ZĪMOGU

Šis dokuments ir parakstīts ar drošu elektronisko parakstu un satur laika zīmogu

3. SIA BITE Latvija

bite



Līvānu novada pašvaldība
Rīgas iela 77, Līvāni, Līvānu novads, LV – 5316
Reģ.nr. 90000065595
pasts@livani.lv

No: "SIA BITE Latvija"
Uriekstes iela 2A-24, Rīga, LV-1005
Reģ.Nr.40003742426

Rīgā, 2023. gada 22. februārī
Nr.LV4000-18
Uz LNP/2.1.6/23/39

Par atzinuma sniegšanu

2023. gada 12. janvārī SIA "BITE Latvija" lietvedībā saņemta Līvānu novada pašvaldības vēstule Nr. LNP/2.1.6/23/39 "Par Līvānu novada teritorijas plānojuma izstrādes uzsākšanu".

BITE Tehniskais departaments nāk ar iniciatīvu paredzēt Teritorijas plānojuma grozījumos punktu:

"Visās apbūves teritorijās atļaut būvēt jaunus, pārbūvēt vai atjaunot vecos elektronisko sakaru tīklus, telekomunikāciju sakaru mastus un/vai torņus, tajā skaitā ierīkojot elektronisko sakaru tīklus, mobilo sakaru bāzes stacijas"

Minētie precizējumi ir nepieciešami, lai varētu perspektīvā būvēt elektronisko telekomunikāciju sakaru tīklu mastus un/vai torņus, kā arī ierīkot elektronisko sakaru tīklus (mobilo sakaru bāzes stacijas) – gan jaunus, gan atjaunot/rekonstruēt esošos, kā arī tādējādi paātrinātu un atvieglotu elektronisko sakaru tīklu būvprojektu un ierīkošanas projektu izstrādi, neliekot attiecīgajā teritorijā mainīt tās lietošanas mērķi.

SIA "BITE Latvija"
Iepirkumu nodaļas lietvede

V. Bite

DOKUMENTS PARAKSTĪTS AR DROŠU ELEKTRONISKO PARAKSTU UN
SATUR LAIKA ZĪMOGU

SIA "BITE Latvija"
Uriekstes iela 2a, LV-1005, Rīga, Latvija
Tel. +371 258 50600
www.bite.lv



Reģistrācijas nr. 40003742426
PVN maksātāja kods: LV40003742426
Banka: AS "Swedbank"
SWIFT: HABALV22
LV21HABA0551009849601

4. VA „Civilās aviācijas aģentūra”



Valsts aģentūra "Civilās aviācijas aģentūra"

LIDLĀUKU STANDARTU UN DROŠĪBAS DAĻA

Bīroņu iela 10, Lidosta "Rīga", Mārupes novads, LV- 1053, tālr. 67830936, fakss 67830967, caa@caa.gov.lv, www.caa.lv

Mārupes novadā

17.01.2023

Nr.01-8/98

Uz 12.01.2023. Nr. LNP/2.1.6/23/39

Līvānu novada pašvaldībai

Par nosacījumu sniegšanu teritorijas plānojuma izstrādei

Valsts aģentūra „Civilās aviācijas aģentūra” (turpmāk - Civilās aviācijas aģentūra) ir saņēmusi Jūsu 2023.gada 12.janvāra vēstuli par informācijas un nosacījumu sniegšanu teritorijas plānojums izstrādei saskaņā ar 2022. gada 24. novembrī Līvānu novada domes pieņemto lēmumu Nr. 21-10 “Par Līvānu novada teritorijas plānojuma izstrādes uzsākšanu”.

Civilās aviācijas aģentūras Lidlauku standartu un drošības daļa ir izvērtējusi saņemto informāciju un dara zināmu, ka nav īpašu nosacījumu Jēkabpils novada teritorijas plānojuma izstrādei minētajā teritorijā, ja tiek ievērotas likuma „Par aviāciju” 41.panta prasības.

Daļas vadītājs

R. Bisenieks

ŠIS DOKUMENTS IR ELEKTRONISKI PARAKSTĪTS AR DROŠU ELEKTRONISKO PARAKSTU UN SATUR LAIKA ZĪMOGU

Bisenieks, 60001671

5. AS "GASO"



Akciju sabiedrība "Gaso"
Vienotais reģ. Nr. 40203108921
Vagonu iela 20, Rīga, LV-1009
Tālr. 155, info@gaso.lv, www.gaso.lv

| | |
|--|--|
| Rīgā 16.01.2023 Nr.15.1-1/159 Uz 11.01.2023 Nr.LNP/2.1.6/23/39 | |
| | LĪVĀNU NOVADA PAŠVALDĪBA |
| | Rīgas iela 77, Līvāni, Līvānu novads, Latvija, LV5316 |
| | pasts@livani.lv |

Nosacījumi Līvānu novada teritorijas plānojuma izstrādei

Atbildot uz vēstuli par nosacījumiem Līvānu novada teritorijas plānojuma izstrādes uzsākšanu (turpmāk – Plānojums), akciju sabiedrības "Gaso" (turpmāk – Gaso) informē, ka Līvānu pilsētas teritorijā atrodas Gaso Jēkabpils iecirkņa ekspluatācijas zonā esoši:

- gāzesvadi ar spiedienu līdz 0.4 MPa;
- gāzesvadi ar spiedienu līdz 0.005 MPa;
- gāzes spiediena regulēšanas iekārtas (SGRP un GRP).

Informāciju par esošiem sadales gāzesvadiem un to iekārtām var saņemt "Gaso" **Jēkabpils iecirknī, Madonas ielā 95, Jēkabpilī, tālrunis 65237502, e-pasts: jekabpils@gaso.lv.**

Izstrādājot Plānojuma inženiertīklu sadaļu – Gāzes apgāde, lūdzam:

1. Grafiskajā daļā attēlot:
 - esošos vidējā spiediena ($P < 0,4$ MPa) un zemā spiediena ($P < 0,005$ MPa) sadales gāzesvadus un to iekārtas, kā arī minēto gāzesvadu un to iekārtu ekspluatācijas un drošības aizsargjoslas atbilstoši Aizsargjoslu likumam.
2. Teritorijas izmantošanas un apbūves noteikumos:
 - 2.1. iekļaut informāciju par esošo gāzapgādes sistēmu un tās aizsargjoslām,
 - 2.2. lūdzam iekļaut informāciju, ka "Gaso" izsniedz:
 - 2.2.1. tehniskos noteikumus būvprojektu izstrādei, kā arī veic to saskaņošanu;
 - 2.2.2. nosacījumus un atzinumus (saskaņojumus) detālplānojumiem.

Veicot ēku un inženierkomunikāciju projektēšanu un būvniecības darbus, nepieciešams ievērot Aizsargjoslu likumā noteiktās ekspluatācijas un drošības aizsargjoslas ap sadales gāzesvadu sistēmām un to iekārtām.

Lai nodrošinātu gāzes apgādi perspektīvajiem rūpnieciskajiem, komunālajiem un individuālajiem patērētājiem Līvānu novada apdzīvotajās vietās, izstrādājot detālplānojumus, veicot autoceļu un ielu rekonstrukciju, projektējot jaunus autoceļus un ielas, kā arī esošo ielu sarkanajā līnijās un autoceļu nodalījumu joslās (aizsargjoslās), paredzēt iespējamo sadales gāzesvadu novietni, atbilstoši Aizsargjoslu likumam un citiem normatīvajiem aktiem.

Detalizētu informāciju un precizētas esošo un plānoto sadales gāzesvadu novietnes un to iekārtas, kā arī to ekspluatācijas un drošības aizsargjoslas uzrādīt detālpāņojumos, kā arī izstrādājot topogrāfiskos plāņus, ielu, ceļu, jaunbūvju, rekonstrukciju un inženierkomunikāciju tehniskos projektus.

Izstrādāto Plāņojumu iesniegt "Gāso" Gāzapgādes attīstības departamenta Perspektīvās attīstības daļā atzinuma saņemšanai.

Pielikumā: Gāzapgādes tīklu shēma Līvānu novada teritorijā dwg formātā.

| | |
|--|--------------|
| Komercpilnvarnieks Gāzapgādes attīstības departamenta Perspektīvās attīstības daļas vadītājs | Uldis Kocers |
| DOKUMENTS PARAKSTĪTS AR DROŠU ELEKTRONISKO PARAKSTU UN SATUR LAIKA ZĪMOGU | |
| Katrina Kārkle Katrina.Karkle@gaso.lv | |

6. Jēkabpils novada pašvaldība



JĒKABPILS NOVADA PAŠVALDĪBA JĒKABPILS NOVADA ATTĪSTĪBAS PĀRVALDE

Reģistrācijas Nr.40900038701
Rīgas iela 150A, Jēkabpils, Jēkabpils novads, LV – 5202
Tālrunis 65207421, elektroniskais pasts attistibas.parvalde@jekabpils.lv

Jēkabpils novadā

19.01.2023 Nr. 1-4/23/71

Uz 11.01.2023. Nr. LNP/2.1.6/23/39

Līvānu novada pašvaldībai
nosūtīšanai e-adresē

Par informācijas/nosacījumu sniegšanu Līvānu novada teritorijas plānojuma izstrādei

Jēkabpils novada pašvaldība ir saņēmusi Līvānu novada pašvaldības lūgumu - sniegt informāciju/nosacījumus, kas būtu saistoša Līvānu novada teritorijas plānojuma izstrādei.

Saskaņā ar 2011.gada 13.oktobra “Teritorijas attīstības plānošanas likuma” 14.pantu, un 2014.gada 14.oktobra Ministru kabineta noteikumu Nr.628 “Noteikumi par pašvaldību teritorijas attīstības plānošanas dokumentiem” sadaļu Nr.4 “Institūciju sadarbība plānošanas dokumentu izstrādē”, informējam, ka šobrīd izstrādes procesā ir arī Jēkabpils novada teritorijas plānojums https://geolatvija.lv/geo/tapis#document_24343 un sniedzam sekojošus nosacījumus un ieteikumus Līvānu novada teritorijas plānojuma izstrādei:

1. darba procesā saskaņot aizsargjoslas, kas robežojas ar Jēkabpils novada administratīvo teritoriju;
2. izvērtēt iespēju - noteikt individuālās kultūras pieminekļu aizsargjoslas (aizsardzības zonas) objektiem, kuru aizsargjoslas (aizsardzības zonas) šobrīd šķērso Daugavas upi Jēkabpils novada teritorijā, nosakot tā, lai tās nākotnē nešķērsotu Daugavas upi Jēkabpils novada teritorijā;
3. par kopējo interešu teritoriju uzskatāma:
 - 3.1. “Lielais Pelečāres purvs” - dabas liegums, *Natura 2000* un RAMSAR teritorija;
 - 3.2. Daugavas upes šķērsošana, tāpēc lūdzam ņemt vērā esošo pārceltuvju darbību (pretim Jēkabpils novada Dignājas un Dunavas pagastiem) un paredzēt atbilstošu krastmalu un publiskās ārtelpas labiekārtojuma infrastruktūru;
 - 3.3. ~~velomaršruts Līvāni – Tadenava – Līvāni.~~

Vadītājs

I.Luksts

Gunda ~~Cērmūkša~~ 22018804

DOKUMENTS PARAKSTĪTS AR DROŠU ELEKTRONISKO PARAKSTU UN
SATUR LAIKA ZĪMOGU



Kvalitātes vadības sistēma ir atkārtoti sertificēta atbilstoši standartam darbības sfērā “Jēkabpils novada administratīvās pārvaldes un Jēkabpils novada attīstības pārvaldes darbība saskaņā ar valsts pārvaldi reglamentējošajiem normatīvajiem aktiem”

7. Lauku atbalsta dienests



Lauku atbalsta dienests

DIENVIDLATGALES REĢIONĀLĀ LAUKSAIMNIECĪBAS PĀRVALDE

Mehānizatoru iela 2a, Preiļi, Preiļu nov., LV-5301, tālr. 67095000, e-pasts dienvidlatgale@lad.gov.lv, www.lad.gov.lv

Preiļos

22.02.2023 Nr. 03.2-11/23/71-e

11.01.2023. Nr. LNP/2.1.6/23/39

Līvānu novada pašvaldībai
dome@livani.lv

Par nosacījumu sniegšanu Līvānu novada teritorijas plānojuma izstrādei

Lauku atbalsta dienests (turpmāk – Dienests) 2023.gada 11.janvārī saņēma Jūsu vēstuli (Dienesta reģistrācijas Nr.10.2.1-7/23/213), kurā lūdzat sniegt nosacījumus teritorijas plānojuma izstrādei, pamatojoties uz Līvānu novada domes 24.11.2022. lēmumu Nr.21-10 “Par Līvānu novada teritorijas plānojuma izstrādes uzsākšanu”.

Dienests ir izskatījis Jūsu pieprasījumu un informē, ka saskaņā ar 06.04.2000. Saeimas pieņemto un Valsts prezidents izsludināto Lauku atbalsta dienesta likumu un 19.10.2004. Ministru kabineta noteikumiem Nr.876 “Lauku atbalsta dienesta nolikums”, Dienesta funkcijas, uzdevumi un kompetence neietver nosacījumu sniegšanu teritorijas plānojuma izstrādei.

Aicinām Jūs sazināties ar valsts SIA “Zemkopības ministrijas nekustamie īpašumi” (tālrunis: +371 67027587; e-pasts: info@zمني.lv), lai precizētu nosacījumus teritorijas plānojuma izstrādei.

Vadītāja

Ināra Lukaševiča

SIS DOKUMENTS IR ELEKTRONISKI PARAKSTĪTS AR DROSU ELEKTRONISKO PARAKSTU UN SATUR LAIKA ZIMOGU

Klientu apkalpošanas
un administratīvās daļas vadītāja
Linda Usāne 26167052
linda.usane@lad.gov.lv

8. AS "Latvenergo"



Akciju sabiedrība „Latvenergo”
Vien. reģ. Nr. 40003032949
Pulkveža Brieža iela 12, Rīga, LV-1230, Latvija
Tālr. (+371) 67728222,
www.latvenergo.lv, info@latvenergo.lv

Rīgā
Datumu skatīt dokumenta paraksta laika zīmogā.
Nr. 01VD00-13.1/238
Uz 12.01.2023. Nr. LNP/2.1.6/23/39

Līvānu novada pašvaldība
pasts@livani.lv

Par nosacījumiem Līvānu novada teritorijas plānojuma izstrādei



Akciju sabiedrība "Latvenergo" ir saņēmusi Līvānu novada pašvaldības 2023. gada 12. janvāra vēstuli Nr. LNP/2.1.6/23/39 "Par Līvānu novada teritorijas plānojuma izstrādes uzsākšanu".

Saskaņā ar 2021. gada 9. novembra Ministru kabineta rīkojumu Nr. 802 "Par akciju sabiedrības "Latvenergo" vispārējo stratēģisko mērķi", kur noteikts sekmēt klīmatneitrālas Latvijas konkurētspēju un izaugsmi un palielināt Latvenergo koncerna vērtību mājas tirgū Baltijā un ārpus tā, ilgtspējīgi, inovatīvi un ekonomiski pamatoti attīstot un nodrošinot preces un pakalpojumus enerģijas un ar to saistītu biznesu vērtību ķēdēs un efektīvi pārvaldot valsts attīstībai un drošībai stratēģiski nozīmīgus resursus un infrastruktūru, **Līvānu novada teritorijas plānojuma izstrādei sniedzam sekojošus nosacījumus:**

1. Paredzēt **elektrotransporta uzlādes infrastruktūras izveidi**, tajā skaitā iekārtu izvietojumu publiski pieejamos stāvlaukumos un stāvēšanai atļautās brauktuvju malās, lai nodrošinātu elektromobilitātes attīstību un uzlādes tīklu paplašināšanu, veicinot elektrotransporta uzlādes iespēju pieejamību (piem., izvietojot uzlādes iekārtas automašīnu stāvvietās un citos objektos, kuros elektrotransporta lietotāji uzturas un atstāj automašīnas uzlādei - degvielas uzpildes stacijas, autoostas, dzelzceļa stacijas, veikali, tirdzniecības centri, biroji) :

1.1. Sadaļā par Mobilitāti lietojamā terminoloģija:

1.1.1. uzlādes stacija – uzlādes infrastruktūras kopums, t.sk komunikāciju infrastruktūra, uzlādes iekārta vai iekārtas ar vienu vai vairākām pieslēgvietām, satiksmes organizācija, stāvvietā vienai vai vairākiem elektrotransportlīdzekļiem;

1.1.2. uzlādes pieslēgvietā – kontaktligzda vai spraudnis iekārtā, ar kuru var veikt uzlādi vienlaicīgi vienam vai vairākiem elektrotransportlīdzekļiem;

1.1.3. īpaši ātrā uzlādes iekārta – līdzstrāvas uzlādes iekārta ar maksimālo uzlādes jaudu virs 50kW;

1.1.4. ātrā uzlādes iekārta - līdzstrāvas vai maiņstrāvas uzlādes iekārta ar maksimālo uzlādes jaudu no 22kW līdz 50kW;

1.1.5. vidēji ātrā uzlādes iekārta - līdzstrāvas vai maiņstrāvas uzlādes iekārta ar maksimālo uzlādes jaudu no 7kW līdz 22kW;

1.1.6. lēnā uzlādes iekārta - maiņstrāvas uzlādes iekārta ar maksimālo uzlādes jaudu līdz 7kW.

1.2. Pilsētvides ielu malu stāvvietās un stāvlaukumos blakus publiskām pašvaldību iestādēm, parkiem, tūrisma objektiem, dzīvojamo māju pagalmos paredzēt vidēji ātrās uzlādes stacijas.

1.3. Vienā vidēji ātrās uzlādes stacijā paredzēt vismaz četras pieslēgvietas;

1.4. Vidēji ātrās uzlādes stacijā iekārtu izvietojumu paredzēt iespējami tuvu, kur elektrotransportlīdzekļu stāvvietas ir blakus;

1.5. Vidēji ātrās uzlādes stacijas novietojumu paredzēt fiksētas pieslēguma ampērmaksas zonējumā saskaņā ar AS "Sadales tīkls" digitālo karti:

<https://karte.sadalestikls.lv/lv/jauna-piesleguma-maksa>;

1.6. Vilcienu staciju vai autoostu tuvumā, kur uzlādi spētu veikt arī sabiedriskais transports – autobusi un mikroautobusi, paredzēt ātrās vai īpaši ātrās uzlādes stacijas, kur stacijā var paredzēt īpaši ātro, ātro un vidēji ātro uzlādes iekārtu kombināciju;

1.7. Jaunizbūvējamiem vai rekonstruējamiem ceļu posmiem ar stāvvietām ceļu malās un apgaismojumu, paredzēt uzlādes punktus apgaismojuma balstos, kas ir tiešā tuvumā pie stāvvietas;

1.8. Elektrouzlādes staciju ierīkošanai, lūdzam ņemt vērā sekojošo normatīvajos aktos noteikto regulējumu:

1.8.1. Ministru kabineta 2018. gada 6. februāra noteikumi Nr. 78 "Prasības elektrotransportlīdzekļu uzlādes, dabasgāzes uzpildes, ūdeņraža uzpildes un krasta elektropadeves iekārtām";

1.8.2. Ministru kabineta 2015. gada 9. jūnija noteikumi Nr.294 "Noteikumi par Latvijas būvnormatīvu LBN 261-15 "Ēku iekšējā elektroinstalācija" III prim sadaļa "Prasības elektromobilitātei", kur noteikts, ka publiskās ēkās ar vairāk nekā desmit autostāvvietām paredz vismaz vienu elektrotransportlīdzekļu uzlādes punktu, kā arī katrai piektajai autostāvvietai paredz kanālus elektrības kabeļiem, lai, ja nepieciešams, varētu ierīkot elektrotransportlīdzekļu uzlādes punktus. Minētās prasības piemēro arī autostāvvietu projektēšanai, kas funkcionāli saistītas ar publisku ēku, bet atrodas ārpus šīs ēkas. Papildus iepriekš minētajam, prasību piemērot jaunizbūvējamiem vai rekonstruējamiem stāvlaukumiem un stāvvietām ielu malās publisku ēku un dzīvojamo masīvu tuvumā un daudzstāvu dzīvojamo ēku iekšpagalmos.

Papildus augstāk minētajam, iesniedzam uzlādes staciju potenciālo vietu sarakstu ar pašvaldībai piederošām zemes vienībām vai būvēm un citu zemes īpašnieku zemes vienībām, kuru piedāvājam izmantot kā rekomendāciju elektrouzlādes punktu kartes izstrādei, kur perspektīvā attīstīt elektrotransportlīdzekļu uzlādes vietas (1. pielikums).

2. Inženierkomunikāciju izvietojumu teritorijā lūdzam plānot tā, lai tas atbilstu Latvijas būvnormatīva LBN 008-14 "Inženiertīklu izvietojums" prasībām, kā arī tiktu ievērotas Aizsargjoslu likuma un Ministru kabineta 2014. gada 19. augusta noteikumu Nr. 501 "Elektronisko sakaru tīklu ierīkošanas un būvniecības kārtība" prasības.

3. Mežu teritorijās noteikt indeksētas apakšzonas **vēja elektrostaciju un vēja parku izvietošanai** un kā teritorijas papildizmantošanas veidu noteikt "Energoapgādes uzņēmumu apbūve (14006): Enerģijas ražošanas un energoapgādes uzņēmumu (vēja elektrostacijas un vēja parki un līdzīga rakstura objekti) apbūve".

4. Paredzēt citās zonās (lauksaimniecības, rūpniecības, tehniskās apbūves u.c.) **konkrētas vēja un saules staciju izbūvei piemērotas teritorijas**, kā atjaunīgo energoresursu paātrinātas apguves teritorijas, kurās kā papildizmantošanas veidu noteikt "Energoapgādes uzņēmumu apbūve (14006): Enerģijas ražošanas un energoapgādes uzņēmumu (vēja elektrostacijas un vēja parki un līdzīga rakstura objekti) apbūve".

Nosacījumi sagatavoti, pamatojoties uz sekojošiem normatīvajiem aktiem:

- Ministru kabineta 2020. gada 4. februāra rīkojums Nr. 46 "Par Latvijas Nacionālo enerģētikas un klimata plānu 2021.-2030. gadam";
- 2022. gada 29. septembra "Enerģētiskās drošības un neatkarības veicināšanai nepieciešamās atvieglotās energoapgādes būvju būvniecības kārtības likums" (4.p.);
- VARAM izstrādātās Vadlīnijas par vēja parku iekļaušanu pašvaldību teritorijas attīstības plānošanas dokumentos – teritorijas plānojumā un ilgtspējīgas attīstības stratēģijā (31.10.2022.) <https://www.varam.gov.lv/lv/media/33749/download?attachment>.

Papildus informējam, ka šobrīd apstiprināšanai Eiropas parlamentā ir iesniegti grozījumi Eiropas Parlamenta un Padomes Direktīvai (ES) 2018/2001 (2018. gada 11. decembris) par no atjaunojamajiem energoresursiem iegūtas enerģijas izmantošanas veicināšanu. Atbilstoši 15.c pantam šajos grozījumos dalībvalstīm būs jānosaka Atjaunīgo energoresursu paātrinātas apguves teritorijas. Sīkāka informācija Eiropas Parlamenta saitē: https://www.europarl.europa.eu/doceo/document/TA-9-2022-0441_LV.html.

Pielikumā:

Elektrouzlādei atbilstošo zemes vienību vai būvju saraksts (Līvāni) 1 gab.

Sis dokuments ir parakstīts ar drošu elektronisko parakstu un satur laika zīmogu.

Administratīvais direktors

Arnis Kurgs

Līga Levāne 67728807, 26318274



Rīgā
Datumu skatīt dokumenta paraksta laika zīmogā.
Nr. 01VD00-13.1/1230
Uz 12.01.2023. Nr. LNP/2.1.6/23/39

Līvānu novada pašvaldība
pasts@livani.lv

Par papildus nosacījumiem Līvānu novada teritorijas plānojuma izstrādei

Akciju sabiedrība "Latvenergo" 2023. gada 15.februārī Līvānu novada pašvaldībai ir nosūtījusi vēstuli Nr. 01VD00-13.1/238 "Par nosacījumiem Līvānu novada teritorijas plānojuma izstrādei".

Vēlamies Jūs informēt, ka kopš nosacījumu sniegšanas ir apstiprinātas izmaiņas normatīvajos aktos, kas var ietekmēt teritorijas plānojuma izstrādi un vēja enerģijas attīstību Latvijā, palīdzot sasniegt klimatneitralitātes un energoneatkarības mērķus:

1. 2023. gada 22. jūnijā ir stājušies spēkā grozījumi Ministru kabineta 2018. gada 19. jūnija noteikumos Nr. 350 "Publiskas personas zemes nomas un apbūves tiesības noteikumi", kas paredz kārtību kā tiek piešķirtas apbūves tiesības vēja parka moduļa ierīkošanai publiskai personai piederošā zemē (saite - <https://likumi.lv/ta/id/299999-publiskas-personas-zemes-nomas-un-apbuves-tiesibas-noteikumi>);

2. Atbilstoši šo noteikumu 87.3 punktam akciju sabiedrība "Latvijas valsts meži" kā apbūves tiesības piešķirējs valsts meža zemēs savā tīmekļa vietnē ir publicējis karti "Potenciālās vēja parku attīstības teritorijas valsts meža zemēs", kurā ir izdalītas SIA "Latvijas vēja parki" pieteiktās platības valsts stratēģisko vēja parku attīstīšanai (saite - <https://www.lvm.lv/biznesa-partneriem/zemes-pirkšana-un-noma/veja-parki/veja-parku-attistitajiem>).

Nemot vērā šos apstākļus, un pamatojoties uz 2014.gada 14.oktobra Ministru kabineta noteikumu Nr.628 "Noteikumi par pašvaldību teritorijas attīstības plānošanas dokumentiem" 61.punktu, akciju sabiedrība "Latvenergo" kā SIA "Latvijas vēja parki" dalībnieks lūdz iekļaut papildus nosacījumus Līvānu novada teritorijas plānojumā.

Lai nodrošinātu iepriekš minēto normatīvajos aktos noteikto mērķu sasniegšanu, aicinām Līvānu novada teritorijas plānojumā ietvert šādus nosacījumus: noteikt indeksētu apakšzonu vēja elektrostaciju un vēja parku izvietošanai, kā arī tām noteikt teritorijas papildizmantošanas veidu "Energoapgādes uzņēmumu apbūve (14006): Enerģijas ražošanas un energoapgādes uzņēmumu (vēja elektrostacijas un vēja parki un līdzīga rakstura objekti) apbūve" Līvānu novada teritorijās, kas apkopotas tabulā zemāk:

| Nr. p.k. | Pagasts | Kadastra numurs | Kadastra apzīmējums |
|----------|------------------|-----------------|---------------------|
| 1. | Jersikas pagasts | 76520010139 | 76520060007 |
| 2. | Jersikas pagasts | 76520010139 | 76520060002 |

Sis dokuments ir parakstīts ar drošu elektronisko parakstu un satur laika zīmogu.

Administratīvais direktors

Arnis Kurgs

Līga Levāne 67728807, 26318274

9. VAS "Latvijas Dzelzceļš"



Valsts akciju sabiedrība
"Latvijas dzelzceļš"
Gogoļa iela 3,
Rīga, LV-1547, Latvija

Reģ. Nr. 40003032065
Tālr.: 80021181, 67234508
Fakss: 67234529

E-pasts: info@ldz.lv
www.ldz.lv

Rīgā, 16.01.2023. Nr.DNP-6.4.16/11-2023

Līvānu novada pašvaldība
nosūtīts e-adresē

Par informāciju un nosacījumiem Līvānu
novada teritorijas plānojuma izstrādei

VAS "Latvijas dzelzceļš" (turpmāk – LDz) ir saņemta un izskatīta Līvānu novada pašvaldības vēstule ar lūgumu sniegt informāciju/nosacījumus teritorijas plānojuma izstrādei.

LDz ir izstrādājusi Konceptiju infrastruktūras attīstībai līdz 2035.gadam (turpmāk – Konceptija), kurā definētas infrastruktūras attīstības prioritātes un realizējamie projekti klientu ērtību uzlabošanai, vilcienu ātruma palielināšanai, dzelzceļa drošības līmeņa paaugstināšanai un tā radītā kaitējuma videi samazināšanai. Līvānu novadu šķērso valsts publiskās lietošanas stratēģiskās (valsts) nozīmes dzelzceļa infrastruktūras iecirknis Krustpils-Daugavpils. Saskaņā ar Konceptiju, šajā iecirknī ir paredzēts pakāpeniski un pa posmiem palielināt vilcienu kustības ātrumu, veicot dzelzceļa līnijas elektrifikāciju, pielāgojot sliežu ceļus, paaugstinot satiksmes drošības līmeni uz dzelzceļa pārbrauktuvēm, kā arī rosinot attiecīgas izmaiņas normatīvajos aktos. Pieejamā finansējuma ietvaros līdz 2027.gada beigām tiks modernizētas stacijas, nodrošinot kvalitatīvu, drošu un ērtu infrastruktūru un vides pieejamību visām sabiedrības grupām, kā arī ir plānots līdz 2035.gadam pilsētās pie dzelzceļa stacijām un blīvi apdzīvotās vietās izbūvēt drošības žogus.

Lūdzam teritorijas plānojumā ievērot sekojošus nosacījumus:

- 1) Plānotos attīstības projektus, kas skar dzelzceļa infrastruktūru vai atrodas valsts publiskās lietošanas dzelzceļa infrastruktūras zemes nodalījuma joslā, pirms to iekļaušanas teritorijas plānojumā, rakstiski saskaņot ar VAS "Latvijas dzelzceļš";
- 2) Saskaņā ar Aizsargjoslu likumu un 15.12.1998 MK noteikumiem Nr.457 "Dzelzceļa aizsargjoslu noteikšanas metodika", dzelzceļa ekspluatācijas un drošības aizsargjoslu platumu un robežas nosaka teritorijas plānojumā likumā noteiktajā kārtībā. Tā kā Aizsargjoslu likumā ir noteiktas dzelzceļa ekspluatācijas un drošības aizsargjoslas gar dzelzceļiem, pa kuriem pārvadā naftu, naftas produktus, bīstamas ķīmiskās vielas un produktus, platuma robežas no 25 līdz 100 metriem, plānojuma teritorijas izmantošanas un apbūves noteikumos ir nepieciešams definēt iepriekš minēto aizsargjoslu platumus atbilstoši Aizsargjoslu likuma 13. un 32.³ pantu prasībām un noteikt aprobežojumus;
- 3) Aizsargjoslu gar dzelzceļiem, pa kuriem pārvadā naftu, naftas produktus, bīstamas ķīmiskās vielas un produktus noteikšanā ievērot 18.07.2006. MK noteikumu Nr.599 "Metodika drošības aizsargjoslu noteikšanai gar dzelzceļiem, pa kuriem pārvadā naftu, naftas produktus, bīstamas ķīmiskās vielas un produktus" prasības;
- 4) Teritorijas plānotās (atļautās) izmantošanas plānā uzrādīt dzelzceļa zemes nodalījuma joslas robežu saskaņā ar 01.02.2005. MK noteikumu Nr.79 „Dzelzceļa zemes nodalījuma joslas ekspluatācijas noteikumi” 4.punktu, kā arī teritorijas izmantošanas un apbūves noteikumu izstrādē ievērot šo noteikumu prasības;
- 5) Teritorijas plānotās (atļautās) izmantošanas plānā dzelzceļa infrastruktūras teritorijām noteikt vienotu izmantošanu – transporta infrastruktūras teritorijas (TR).;

- 6) Noteikt, ka trokšņa samazināšanas līdzekļi (prettrokšņa pasākumi) projektējami atbilstoši būvnormatīvu prasībām (LBN 016-03 „Būvakustika”);
- 7) Gājēju kustību pār sliežu ceļiem novirzīt tikai uz likumīgi izveidotām pārejām. Plānojot jaunas gājēju pārejas, lūdzam ņemt vērā 06.10.1998. MK noteikumos Nr.392 “Dzelzceļa pārbrauktuvi un pāreju ierīkošanas, aprīkošanas, apkalpošanas un slēgšanas noteikumi” minētās prasības;
- 8) Teritorijas plānojumu atzinuma saņemšanai aicinām sūtīt elektroniski uz e-pasta adresi: info@ldz.lv

VAS “Latvijas dzelzceļš”
Nekustamā īpašuma pārvaldes vadītājs

Jānis Skrastiņš

Saulcerīte Peiča 20380737
Saulcerite.Peica@ldz.lv

10. Latvijas Ģeotelpiskās informācijas aģentūra



Latvijas Ģeotelpiskās informācijas aģentūra

O. Vācieša iela 43, Rīga, LV-1004, tālr. 28655590, e-pasts: pasts@lgia.gov.lv, www.lgia.gov.lv

Rīgā

17.01.2023. Nr. 41/7/1-14

Uz 11.01.2023. Nr. LNP/2.1.6/23/39

Līvānu novada pašvaldība
pasts@livani.lv

Par nosacījumu sniegšanu Līvānu novada teritorijas plānojuma izstrādei

Atbildot uz Līvānu novada pašvaldības 2023. gada 11. janvāra vēstuli Nr. LNP/2.1.6/23/39 "Par Līvānu novada teritorijas plānojuma izstrādes uzsākšanu", Latvijas Ģeotelpiskās informācijas aģentūra (turpmāk - Aģentūra) sniedz sekojošus nosacījumus:

1. Nepieciešams ievērot normatīvo aktu prasības attiecībā uz ģeotelpisko informāciju, kas izmantojama teritorijas plānojuma grafiskās daļas izstrādei:

1.1. Atbilstoši Līvānu novada domes 2022. gada 24. novembra lēmuma Nr. 21-10 Darba uzdevuma saturam un Ministru kabineta 2014. gada 14. oktobra noteikumu Nr. 628 "Noteikumi par pašvaldību teritorijas attīstības plānošanas dokumentiem" (turpmāk – Noteikumi) 7. punktam teritorijas plānojuma un lokālplānojuma grafisko daļu sagatavo uz aktuālākās topogrāfiskās pamatnes atbilstoši nepieciešamajam mērogam. Kā palīgmateriālu var izmantot pieejamo Aģentūras uzturēto ortofotokarti.

Informējam, ka Ģeotelpisko pamatdatu informācijas sistēmā, kuras pārzinis ir Aģentūra, plānojuma teritorijai ir pieejama 2019. un 2021. - 2022. gadā sagatavotā topogrāfiskā karte mērogā 1:10 000 un ortofotokarte ar 0,25 m izšķirtspēju, kas sagatavota no 2021. gada aerofotografēšanas materiāliem.

1.2. Atbilstoši Noteikumu 57. punktam un saskaņā ar 59. punktu plānošanas dokumentu izstrādātājam jānodrošina institūcijas izsniegto datu nemainību, par nepieciešamajām izmaiņām informējot un saskaņojot tās ar datu turētāju.

2. Atbilstoši Noteikumu 6. punktam teritorijas plānojuma grafiskās daļas materiālus noformē, ievērojot normatīvajos aktos par dokumentu noformēšanu noteiktās prasības, norādot koordinātu sistēmu, koordinātu tīklu, kartes nosaukumu, kartes pamatnes mēroga un izdrukas mēroga noteiktību (ja tas atšķiras no kartes pamatnes mēroga), lietotos apzīmējumus ar skaidrojumiem un grafiskās daļas izstrādātāju.

Vienlaikus norādām, ka atbilstoši Ģeotelpiskās informācijas likuma 25. pantam ģeotelpiskā informācija, tajā skaitā ģeotelpiskās informācijas pamatdati, kas izmantoti teritorijas plānojuma grafiskās daļas izstrādei, ir autortiesību objekts un teritorijas plānojuma grafiskajā daļā ir nepieciešama norāde uz datu turētāju, kura dati izmantoti.

3. Lai izpildītu prasības, kādas ir noteiktas MK Noteikumu Nr.392 "Teritorijas attīstības plānošanas informācijas sistēmas noteikumi" IV daļas 29. punktā un V daļas 40. un 41.1. punktā un saskaņā ar Aizsargjoslu likuma 20., 35. un 49. pantu teritorijas plānojumā jāiekļauj informācija par valsts ģeodēziskā tīkla punktiem:

- 3.1. Teritorijas plānojuma teksta daļā norādīt plānojuma teritorijā esošo valsts ģeodēziskā tīkla punktu skaitu un pievienot valsts ģeodēziskā tīkla punktu sarakstu, norādot informācijas avotu un datumu. Teritorijas plānojuma grafiskajā daļā attēlot valsts ģeodēziskā tīkla punktus un, ja plāna grafiskā noteiktība atļauj, attēlot valsts ģeodēziskā tīkla punktu aizsargjoslas (50 un 5 m).

Valsts ģeodēziskā tīkla iedalījumu nosaka 2011. gada 15. novembra MK noteikumu Nr. 879 „Ģeodēziskās atskaites sistēmas un topogrāfisko karšu sistēmas noteikumi” 25. punkts.

Valsts ģeodēziskā tīkla punktu sarakstu var iegūt Valsts ģeodēziskā tīkla datubāzē, tās adrese: <http://geodezija.lgia.gov.lv>.

- 3.2. Teritorijas plānojumā teksta daļā par aizsargjoslām Eksploatācijas aizsargjoslu uzskaitījumā minēt valsts ģeodēziskā tīkla punktus un norādīt, ka jebkura veida būvniecības veikšana plānojuma teritorijā, tai skaitā esošo ēku renovācija un rekonstrukcija, inženierkomunikāciju, ceļu un tiltu būvniecība, teritorijas labiekārtošana un citas saimnieciskās darbības, kas skar valsts ģeodēziskā tīkla punkta aizsargjoslu, šo darbu projektētājiem ir jāsaskaņo ar Latvijas Ģeotelpiskās informācijas aģentūru.

- 3.3. Teritorijas plānojumā norādīt par valsts ģeodēziskā tīkla punktu attēlošanas nepieciešamību lokālplānojumos un detālplānojumos.

Saskaņā ar 2023. gada 16. janvāra datiem Līvānu novada teritorijā ir 41 (četrdesmit viens) valsts ģeodēziskā tīkla punkts: 23 (divdesmit trīs) nivelēšanas tīkla 1. klases (N1) punkti; 12 (divpadsmit) nivelēšanas tīkla 2. klases (N2) punkti; 6 (seši) globālās pozicionēšanas tīkla 2. klases (G2) punkti.

Ģenerāldirektora vietnieks ģeoinformācijas jautājumos

V. Bērziņš

DOKUMENTS IR ELEKTRONISKI PARAKSTĪTS AR DROSU ELEKTRONISKO PARAKSTU UN SATUR LAIKA ZIMOGU

Liepīņa 25646136

Zoja.Liepina@lgia.gov.lv

~~Sabanska~~ 26329658

Guna.Sabanska@lgia.gov.lv

11. SIA "Līvānu dzīvokļu un komunālā saimniecība"

SABIEDRĪBA AR IEROBEŽOTU ATBILDĪBU
"LĪVĀNU DZĪVOKĻU UN KOMUNĀLĀ SAIMNIECĪBA"

Reģ. Nr. 41503010497

Rīgas ielā 2b, Līvāni, LV 5316. Tālrunis: 24408000, e-pasts: info@livanudzks.lv

Līvānos

2023.gada 07. jūlijā Nr.1-9.170

LĪVĀNU NOVADA PAŠVALDĪBAI

Par Līvānu novada teritorijas plānojuma izstrādes uzsākšanu

SIA "Līvānu dzīvokļu un komunālā saimniecība" nav nosacījumu Līvānu novada teritorijas plānojuma izstrādei.

Valdes priekšsēdētājs



Raimonds Šubnikovs

E.Švirkste 24408000

LĪVĀNU NOVADA PAŠVALDĪBA
Reģistrēts

2023 11. JŪL.

Nr.LNP/2.1.6/23/1847

12. SIA "Līvānu siltums"

ĪSABIEDRĪBA AR IEROBEŽOTU ATBILDĪBU "LĪVĀNU SILTUMS"

Reģ. Nr.40003482591, Zaļā iela 39, Līvāni, Līvānu novads, LV- 5316. telefons 65307240, 65307241
e-pasts: livanu_siltums@livanusiltums.lv

LIVANOS

21.02.2023.
Nr.1.10/24-23

Līvānu novada pašvaldībai

Par Līvānu novada teritorijas plānojuma izstrādi

SIA "Līvānu siltums" iepazīnās ar 2022.gada 24.novembra Līvānu novada domes lēmumu Nr.21-10 Par Līvānu novada teritorijas plānojuma izstrādes uzsākšanu.

Valdes priekšsēdētājs

V. Priluckis

* DOKUMENTS PARAKSTĪTS AR DROŠU ELEKTRONISKO PARAKSTU UN SATUR
LAIKA ZĪMOGU

13. SIA "Latvijas Mobilais Telefons"



"Latvijas Mobilais Telefons" SIA
Reģistrācijas Nr. 50003050931

Ropažu iela 6, Rīga, LV-1039, Latvija
Tālrunis: +371 29340000, e-pasts: info@lmt.lv, www.lmt.lv

Rīgā
Datums skatāms laika zīmogā Nr. 368/ ZN
Uz 11.01.2023. Nr. LNP/2.1.6/23/39

Līvānu novada pašvaldība
e-pasts: pasts@livani.lv

Nosacījumi Līvānu novada teritorijas plānojumam

Saistībā ar Jūsu 11.01.2023. vēstuli Nr. LNP/2.1.6/23/39 par Līvānu novada teritorijas plānojuma izstrādes uzsākšanu, informējam, ka Līvānu novada teritorijā atrodas "Latvijas Mobilais Telefons" SIA, turpmāk – LMT, piederoši nekustamie īpašumi:

- 1) kadastra Nr.76520050539, adrese: "Sakarnieki", Jersikas pagasts, Līvānu novads, zemes gabals un uz tā esošs LMT sakaru tīkla objekts, kas sastāv no būvēm – radiotornā un sakaru aparatūras konteinerā;
- 2) kadastra Nr.76660090575, adrese: "LMT Tornis", Rožupes pagasts, Līvānu novads, zemes gabals un uz tā esošs LMT sakaru tīkla objekts, kas sastāv no būvēm – radiotornā un sakaru aparatūras konteinerā;
- 3) kadastra Nr.76680070399, adrese: "LMT Tornis", Būmaņi, Rudzātu pagasts, Līvānu novads, zemes gabals un uz tā esošs LMT sakaru tīkla objekts, kas sastāv no būvēm – radiotornā un sakaru aparatūras konteinerā;
- 4) kadastra Nr.76820020608, adrese: "Ražotnes Viens", Sutri, Sutru pagasts, Līvānu novads, zemes gabals un uz tā esošs LMT sakaru tīkla objekts, kas sastāv no būvēm – radiotornā un sakaru aparatūras konteinerā;
- 5) kadastra Nr.76860030028, adrese: "Sakarnieki", Turki, Turku pagasts, Līvānu novads, zemes gabals.

Zemes gabalos izvietotajām būvēm, saskaņā ar Latvijas Republikas spēkā esošajiem normatīvajiem aktiem ir nosakāmas ekspluatācijas aizsargjoslas gar telekomunikāciju tīklu līnijām.

Lai nodrošinātu Elektronisko sakaru pakalpojumu sniegšanu, un Teritorijas attīstības plānošanas likumā noteikto - inženierkomunikāciju tīklus un objektus atļauts ierīkot jebkurā vietējās pašvaldības teritorijas plānojumā noteiktajā funkcionālajā zonā, ierosinām, paredzēt iespēju Līvānu novada teritorijā uzstādīt un ekspluatēt publisko elektronisko sakaru tīklus, ar to saistītās iekārtas un inženierkomunikācijas, publisko elektronisko sakaru iekārtas un ar to saistītās inženierkomunikācijas iespēju robežās paredzot esošu komunikāciju - elektroapgādes tīklu, un piebraucamo autoceļu tuvumā.

Nemot vērā inženiertehnisko apgādes tīklu un to objektu, t.sk. telekomunikāciju līniju, torņu un antenu mastu, tehniskos rādītājus, ierosinām Līvānu novada teritorijas plānojumā noteikt, ka apbūves teritorijās, kur atļautā izmantošana ir inženiertehniskās apgādes tīkli un to objekti, kuros ietilpst arī telekomunikāciju līnijas, torņi un antenu masti, jaunveidojamā zemesgabala minimālā platība ir līdz 600 m² vai, ka ierobežojumi - jaunveidojamā zemesgabala minimālā platība un apbūves raksturīgais rādītājs (būvju maksimālais augstums m), nav attiecināmi uz inženiertehniskās apgādes tīkliem un to objektiem.

Papildus ierosinām Līvānu novada teritorijas plānojumā LMT īpašumā esošajiem un/vai iegādē plānotajiem zemes īpašumiem kā plānoto (atļauto) izmantošanu noteikt - inženiertehniskās apgādes tīklu un objektu apbūves zeme, kā arī paredzēt elektronisko sakaru tīklu un to infrastruktūras inženierbūvju ierīkošanu un būvniecību gar valsts galveno autoceļu A6 Rīga-Daugavpils-Krāslava-Baltkrievijas robeža posmā caur Līvānu novadu.

Ar cieņu –
"Latvijas Mobilais Telefons" SIA
Iepirkumu dienesta direktora p.i.

L.Aldina

I.Lenša
29248288

DOKUMENTS IR PARAKSTĪTS AR DROŠU ELEKTRONISKO PARAKSTU UN SATUR LAIKA ZĪMOGU

LATGALES PLĀNOŠANAS REĢIONS



Reģ. Nr.90002181025 Atbrīvošanas aleja 95, Rēzekne, LV-4601 Tel/Fax:+371 64624300
e-pasts: pasts@lpr.gov.lv www.lpr.gov.lv

RĪGĀ

2023.gada 26.janvārī
Nr.2.4.3/43

Visām Latgales plānošanas reģiona pašvaldībām

Par pašvaldību teritorijas plānojumu izstrādi

Latgales plānošanas reģions (LPR) informē, ka plānošanas reģions, saskaņā ar *Teritorijas attīstības plānošanas likuma* 11.panta ceturtajā daļā noteikto, nesniedz nosacījumus un atzinumus pašvaldību teritorijas plānojumiem, bet iesaka ņemt vērā spēkā esošo pašvaldības ilgtermiņa attīstības stratēģiju (*2014.gada 14.oktobra Ministru kabineta noteikumu Nr.628 Noteikumi par pašvaldību teritorijas attīstības plānošanas dokumentiem 26.p.*), par kuru ir saņemts LPR izvērtējums un atzinums.

Izstrādājot LPR Attīstības programmas 2021.-2027.gadam (*apstiprināta 2021.gada 5.novembra LPR Attīstības padomes sēdē (protokols Nr.5, p.3), dokumenti pieejami LPR portālā www.lpr.gov.lv sadaļā Plānošanas dokumenti <https://lpr.gov.lv/lv/padome-12f3/planosana/#.YZJk81VByUk>, kā arī TAPIS <https://geolatvija.lv/geo/tapis#document 17599>) Vides pārskatu, tika saņemts Vides pārraudzības valsts birojs (Birojs) Atzinums Nr. 4-03/9 Par Latgales plānošanas reģiona Attīstības programmas 2021.–2027.gadam Vides pārskatu, kurā Birojs norāda, ka Latgales plānošanas reģiona pašvaldībām turpmāko teritoriju attīstības plānošanas dokumentu izstrādē jāņem vērā šādi vides aspekti:*

1. Kā viena no problēmām Vides pārskatā ir atzīmēta konstatētā dzeramā ūdens kvalitātes rādītāju neatbilstība normatīvajos aktos noteiktajām prasībām (piemēram, vidējām ūdensapgādes sistēmām: Līvānu un Preiļu ūdensapgādes sistēmā, kā arī mazās ūdensapgādes sistēmām: Riebiņu, Gaiļmuižas, Andzeļu, Liepu, Spungēnu, Strupļu un Nagļu Nr.1 (centrs) ūdensapgādes sistēmās). Visu šo ķīmisko rādītāju paaugstināto koncentrāciju cēlonis ir to dabiski augstās koncentrācijas Latvijas pazemes ūdeņos, līdz ar to šo teritoriju pašvaldībām nepieciešams rast risinājumus dzeramā ūdens attīrīšanai, tostarp paredzot iekļaut arī atbilstošus pasākumus/aktivitātes dzeramā ūdens kvalitātes nodrošināšanai turpmākajos pašvaldības teritoriju attīstības plānošanas dokumentos – pašvaldību attīstības programmās.

2. Kā būtiski draudi pazemes ūdens kvalitātei var būt arī neapsaimniekotie urbumi. Birojs vēlas vērst uzmanību, ka atbilstoši likuma "*Par zemes dzīlēm*" nosacījumiem (3. panta 1. punkts), lēmumu par urbumu izmantošanu vai likvidāciju jāpieņem zemes īpašniekam, kura īpašumā ūdens apgādes urbums atrodas, tomēr pašvaldībām ir iespējams un ieteicams paredzēt pasākumus iedzīvotāju vides apziņas paaugstināšanai un aktīvākai iesaistei virszemes ūdensobjektu un pazemes ūdeņu kvalitātes saglabāšanai un aizsardzības nodrošināšanai.

3. Tāpat kā problēma esošā vides stāvokļa raksturojumā ir norādīti antropogēni ietekmētie Latgales ezeri, īpaši tie ezeri, kuros vēsturiski ilgstošā periodā ir ievadīti nepietiekami attīrīti sadzīves un ražošanas notekūdeņi (piemēram, Lielais Ludzas ezers, Lubāns, Sološu ezers, Feimaņu ezers, Černostes ezers), kā arī ezeri, kas ir populāri atpūtas un tūrisma objekti bez pienācīga apkārtnes labiekārtojuma vai apmeklētāju slodzes ir pārāk lielas (piemēram, Čortoks). Līdz ar to Birojs rekomendē pašvaldībām izvērtēt un rast risinājumus vides situācijas

uzlabošanā, gan plānojot blīvi apdzīvotās vietās pilsētās un ciemos mājāsaimniecību nodrošinājumu ar centralizēto notekūdeņu savākšanas sistēmu izveidi un mazo apdzīvoto vietu (līdz 500 iedzīvotājiem) notekūdeņu savākšanas sistēmu izveidi un attīrīšanas līmeņa uzlabošanu, gan esošo populāro atpūtas vietu pie ūdensobjektiem nodrošinājumu ar labiekārtotām peldvietām. Ņemot vērā to, ka Latgales plānošanas reģions ir bagāts ar ezeriem, kas aktīvi tiek izmantoti arī rekreācijai, Birojs vēlas atzīmēt, ka pašvaldībām ir saistoši Ministru kabineta 2017. gada 28. novembra noteikumi Nr. 692 *"Peldvietas izveidošanas, uzturēšanas un ūdens kvalitātes pārvaldības kārtība"* (turpmāk – Noteikumi Nr. 692), tostarp 8. punktā noteiktais nosacījums: *"peldvietu izveido saskaņā ar attiecīgās pašvaldības teritorijas plānojumā noteikto (atļauto) izmantošanu. Peldvietas robežas nosaka pašvaldība, kuras administratīvajā teritorijā attiecīgā peldvieta atrodas."* Vienlaicīgi Noteikumu Nr. 692 4. punktā ir paredzēts: *"pašvaldības katru gadu izvērtē informāciju par to teritorijā esošajām peldvietām un līdz 31. decembrim iesniedz Veselības inspekcijā priekšlikumu, ja nepieciešama peldvietas iekļaušana šo noteikumu 2. pielikumā minētajā sarakstā vai svīturošana no tā"*, tādējādi pašvaldības var noteikt nepieciešamību sniegt priekšlikumus Veselības inspekcijai par peldvietu iekļaušanu Veselības inspekcijas oficiāli novēroto iekšzemes peldvietu sarakstā, tā nodrošinot sabiedrības informētību saistībā ar novadā esošo rekreācijas vietu peldūdeņu kvalitāti.

4. Vides pārskatā norādīts uz ĪADT, kas ir nozīmīgs reģiona ekotūrisma resurss, tomēr problēmu rada atbilstošas infrastruktūras nepietiekamība, kā arī tas, ka daudzām ĪADT nav izstrādāti dabas aizsardzības plāni un individuālie aizsardzības un izmantošanas noteikumi¹, kas detalizētāk noteiktu atļautās un aizliegtās darbības šajās teritorijās, kā arī ietvertu teritoriju infrastruktūras plānojumu. Līdz ar to turpmāk pašvaldībām būtu ieteicams sadarboties ar Dabas aizsardzības pārvaldi, lai rastu risinājumus nepieciešamās vides infrastruktūras izveidei, tādējādi reģionā būtu iespējams novērst/mazināt antropogēnās slodzes ietekmi tūristu un vietējo iedzīvotāju īpaši iecienītās dabas teritorijās.

5. Attiecībā uz gaisa piesārņojumu Vides pārskatā ir norādīts uz iespējamiem gaisa piesārņotājvielu robežlielumu pārsniegumiem Daugavpilī. Birojs pievienojas Izstrādātājas viedoklim, ka, ieviešot Programmā ietvertās aktivitātes apdzīvotās vietās, īpaši Daugavpilī un Rēzeknē, pašvaldībām ir jāpievērš uzmanība gaisa kvalitātei, nepieciešamības gadījumā jāveic gaisa piesārņotājvielu izkliežu aprēķins un konkrēto risinājumu līmenī jāplāno vai jāprojektē pasākumi gaisa kvalitātes uzlabošanai. Biroja ieskatā šis būtu viens no galvenajiem vides aspektiem, kas būtu jāņem vērā, izstrādājot arī pašvaldību teritorijas plānojumus, lai risinātu/nepieļautu konfliktsituāciju rašanos starp dažādu interešu pārstāvjiem (piemēram, uzņēmējiem un iedzīvotājiem), nosakot/mainot funkcionālos zonējumus, kā arī, nosakot atbilstošus nosacījumus/ierobežojumus TIAN, īpaši tas būtu jāņem vērā Daugavpils un Rēzeknes valstspilsētu pašvaldībām turpmākajā teritoriju attīstības plānošanā.

6. Tāpat Vides pārskatā attiecībā uz trokšņa līmeņa pārsniegumu ierobežošanu ieteikts pašvaldību teritorijas plānojumos ietvert prettrokšņa pasākumus, ja tiek plānots attīstīt transporta infrastruktūru, īpaši tas attiecināms uz Daugavpils lidostas teritorijas attīstību, degradēto teritoriju pārveidi par ražošanas zonām, loģistikas parku izveidi u.c. darbībām, kurām nepieciešama trokšņa līmeņa samazināšana. Birojs vērs pašvaldību uzmanību tam, ka Ministru kabineta 2013. gada 30. aprīļa noteikumu Nr. 240 *"Vispārīgie teritorijas plānošanas,*

¹ Vides pārskata sagatavošanas laikā reģionā tikai 17 IADT ir izstrādāti un apstiprināti dabas aizsardzības plāni, individuālie aizsardzības un izmantošanas noteikumi ir 7 teritorijām, pārējos gadījumos darbības IADT regulē Ministru kabineta 2010. gada 16. marta noteikumi Nr. 264 *"Īpaši aizsargājamo dabas teritoriju vispārējie aizsardzības un izmantošanas noteikumi"*

izmantošanas un apbūves noteikumi” 147. punktā noteikts, ka: “plānojot jaunas dzīvojamās un publiskās apbūves teritorijas, tās paredz vietās, kur autoceļu, dzelzceļu un lidlauku, kā arī piesārņojošo objektu ietekme nepārsniedz normatīvajos aktos piesārņojuma jomā noteiktos piesārņojuma robežlielumus.” Birojs rekomendē pašvaldībām, izstrādājot teritorijas plānojumu, tostarp tā grafisko daļu un TIAN, ņemt vērā minētos aspektus. Tomēr teritorijās, kur jau pašlaik konstatēti vides trokšņa robežlielumu pārsniegumi un kur to pieaugums ir prognozējams, būtu samērīgi ar plānošanas instrumentiem izsvērt ierobežojumus, vai vismaz pilnvērtīgi informēt teritoriju izmantotājus, ka attiecīgā teritorija ir nepiemērota iecerētajam izmantošanas mērķim.

7. Kā problēma Vides pārskatā ir atzīmēta pašvaldībām dalīto savākto atkritumu attiecīga novietošana, jo pārstrādes iespējas ir nelielas. Birojs var pievienoties Izstrādātāja ieteikumam pašvaldībām vienlaicīgi ar reformas rezultātā esošiem citiem risināmiem jautājumiem vienoties par optimāliem modeļiem, tostarp arī saistībā ar atkritumu apsaimniekošanas reģionu reformu un no jauna izstrādājamo reģionālo atkritumu apsaimniekošanas plānu.

8. Kā riska teritorijas ir norādītas applūstošās teritorijas: ledus iešanas periodā Daugavā no Daugavpils līdz Aizkrauklei var rasties ledus sastrēgumi, kuru rezultātā applūst pieguļošās platības. Kā paaugstināta applūšanas riska teritorijas ir atzīmētas arī teritorijas ap Lubāna ezeru, kas ietver arī Rēzeknes lejtecē platības. Vienlaicīgi Birojs vēlas vērēt pašvaldību uzmanību tam, ka periodiski applūstošās teritorijas veic nozīmīgu uzdevumu vides aizsardzības mērķim, t.sk. pilda plūdu negatīvo seku novēršanas funkciju, tādēļ Aizsargjoslu likumā ir noteikts šādu teritoriju apbūves aizliegums. Aizsargjoslu likuma 37. panta pirmās daļas 4. punkts paredz, ka virszemes ūdensobjektu aizsargjoslu applūstošajās teritorijās aizliegts veikt teritorijas uzbēršanu, būvēt ēkas un būves, arī aizsargdambjus (tādējādi padarot teritorijas apbūvējamās). Kā vienus no izņēmumiem Aizsargjoslu likuma 37. pants paredz esošas apbūves aizsardzību, tomēr no Aizsargjoslu likuma 37. panta pirmās daļas 4. punkta izriet, ka applūstošajās teritorijās noteiktu objektu būvniecība izņēmuma kārtā var tikt veikta esošu būvju aizsardzībai, tomēr šāds izņēmums nevar kalpot mērķim padarīt iecerētās apbūves teritorijas par neapplūstošām un apbūvējamām. Applūstošās teritorijas un plūdu riska teritorijas tiek noteiktas un parādītas pašvaldību teritorijas plānojumos, tāpēc Birojs rekomendē pašvaldībām īpaši pievērst uzmanību minētajām plūdu riska teritorijām, lai teritoriju plānojumos tiktu ņemti vērā Aizsargjoslu likumā noteiktie nosacījumi.

LPR aicina ņemt vērā minētos Biroja ieteikumus!

Ar cieņu
Latgales plānošanas reģiona
Administrācijas vadītāja

Iveta Malina-Tabūne

I.Bernāne
Ingrida.Bernans@lpr.gov.lv
t.26165597

15. VSIA „Latvijas Valsts ceļi”



Valsts sabiedrība ar ierobežotu atbildību
"Latvijas Valsts ceļi"
Latgales reģionālā nodaļa

Atbrīvošanas aleja 126, Rēzekne,
LV-4601

Reģ. Nr. 40003344207
Tālr. +371 67036454

latgale@lvceli.lv
www.lvceli.lv

| | |
|-------------|----------------|
| 30.01.2023. | Nr. 4.6 / 1637 |
|-------------|----------------|

Līvānu novada pašvaldībai

informācijai:
Satiksmes ministrijai

NOSACĪJUMI

Līvānu novada teritorijas plānojuma izstrādei

VSIA „Latvijas Valsts ceļi” (turpmāk – LVC) Līvānu novada teritorijas plānojuma izstrādei izvirza sekojošus nosacījumus:

1) Teritorijas plānojumā jāietver transporta attīstības plāns atbilstoši Ministru kabineta 2013. gada 30. aprīļa noteikumu Nr.240 “Vispārīgie teritorijas plānošanas, izmantošanas un apbūves noteikumi” 6. nodaļai “Transporta infrastruktūras plānošana”. Transporta attīstības plānā shematiski, viegli pārskatāmā veidā attēlo:

- a. vienotu ielu* un autoceļu** tīklu, tai skaitā arī plānoto ielu un autoceļu trases;
 - b. esošo un plānoto ielu un autoceļu kategorijas ar šķērsprofiliem, norādot arī to nozīmi un piederību (valsts, pašvaldību, komersantu, māju ceļi un pašvaldības nozīmes ceļi, tostarp ielas);
 - c. perspektīvos pievienojumus, transporta mezglus;
 - d. plānoto piekļuvi teritorijām un zemes gabaliem blakus valsts autoceļiem, kuriem tā pašlaik nav nodrošināta;
 - e. LVC valsts autoceļu ceļu pievienojumu reģistrā dotos ceļu pievienojumus un to kategorijas atbilstoši Ministru kabineta 2008. gada 7. jūlija noteikumiem Nr.505 “Noteikumi par pašvaldību, komersantu un māju ceļu pievienošanu valsts autoceļiem”;
 - f. sabiedriskā transporta shēmu, ietverot sabiedriskā transporta maršrutus ar pieturvietām;
 - g. gājēju un velosipēdistu infrastruktūru.
- 2) Transporta attīstības plāna izstrādē ievērot šādus principus:
- a. apbūves teritoriju (jauno, vai pārbūvējamo un paplašināmo esošo) saisti ar valsts autoceļu tīklu paredzēt ievērojot “pakāpeniskuma” principu, tas ir, to tiešos pievienojumus paredzēt pie pašvaldību, pašvaldības nozīmes vai citiem ceļiem, orientējoties uz valsts autoceļu pievienojumu kopīgā skaita un konfliktpunktu samazināšanu un savstarpēju attālināšanu perspektīvā, kas uzlabotu satiksmes drošības apstākļus;
 - b. jaunu pievienojumu plānošana valsts autoceļiem pieļaujama tikai tad, ja tiek nodrošināts minimālais attālums starp blakus ceļu mezgliem atbilstoši Latvijas Valsts standarta LVS 190-3 “Ceļu projektēšanas noteikumi. Vienlīmeņa ceļu mezgli” 4.1. tabulai. Jauna pievienojuma plānošanas gadījumā attiecīgajā valsts autoceļa posmā jāplāno esošo pievienojumu likvidēšana, pārceļšana vai pārbūve, samazinot valsts autoceļa posmā esošo konfliktpunktu skaitu;

- c. gadījumā, ja plānotās apbūves rezultātā būs nepieciešamas šo nosacījumu 1) e. punktā doto ceļu pievienojumu kategoriju izmaiņas, sagatavot un iesniegt attiecīgo ceļu pievienojumu sarakstu ar pamatojumu kategorijas maiņai un attiecīgo pievienojumu drošības izvērtējumu;
- d. transporta attīstības plāna izstrādē jāiesaista autoceļu un ielu projektēšanu regulējošo normatīvo aktu noteiktajā kārtībā reģistrēta juridiska persona vai sertificēta privātpersona;
- e. transporta attīstības plānu jāiesniedz ~~divs~~ formātā, norādot perspektīvos pievienojumus katram valsts autoceļam atsevišķi.

3) Teritorijas plānojuma teritorijas izmantošanas un apbūves noteikumos jāparedz, ka jauna ceļa pievienojuma izveidošanas gadījumā valsts autoceļam nepieciešams tā izvērtējums, ko veic ceļu projektēšanas jomā sertificēta persona (sertifikāts attiecībā uz laukumu, stāvvietu, autoceļu un ielu projektēšanu) izvērtējot katra ceļa pievienojuma radītās satiksmes režīma izmaiņas un satiksmes negadījuma risku pieaugumu, salīdzinot ar risinājumiem, kad ceļa pievienojumu pievieno citam – zemākas šķiras valsts autoceļam, pašvaldības, komersanta vai māju ceļam, nodibinot servitūtu normatīvajos aktos noteiktā kārtībā, un ceļa pievienojumu pievieno tuvumā esošam ceļa pievienojumam.

4) Dzīvojamās, publiskās un jauktās centra apbūves teritorijas jāplāno tādā attālumā no valsts autoceļiem, lai būtu nodrošināti apstākļi, kas neprasa papildu pasākumus aizsardzībai pret autotransporta radītajām dūmgāzēm, vibrāciju un troksni, atbilstoši Ministru kabineta 2013. gada 30. aprīļa noteikumu Nr.240 “Vispārīgie teritorijas plānošanas, izmantošanas un apbūves noteikumi” 147.punktam. Izstrādājot teritoriju plānojumu, jāņem vērā Ministru kabineta 2014. gada 7. janvāra noteikumu Nr.16 “Trokšņa novērtēšanas un pārvaldības kārtība” prasības.

5) Esošajās dzīvojamās, publiskās un jauktās centra apbūves teritorijās valsts autoceļu tuvumā jāparedz pasākumus trokšņa samazināšanai, piesārņojuma un citu negatīvo faktoru novēršanai, pirms apbūves paredzēšanas sertificētam būvakustikas ekspertam nosakot troksni un paredzot risinājumus, kas nodrošina trokšņa līmeņa atbilstību normatīvo aktu prasībām. Trokšņa samazināšanas risinājumi ir jāparedz pirms būvniecības uzsākšanas.

6) Lai nodrošinātu Aizsargjoslu likuma 13. pantā noteikto aizsargjoslas noteikšanas mērķi – lai samazinātu ielu, autoceļu un dzelzceļu negatīvo ietekmi uz vidi, nodrošinātu transporta maģistrāļu ekspluatāciju un drošību, kā arī izveidotu no apbūves brīvu joslu, paplašinot pilsētas vai ciema robežas vai izveidojot jaunu pilsētu vai ciemu, pilsētas vai ciema robežas jānosaka ne tuvāk par valsts autoceļa aizsargjoslu atbilstoši Ministru kabineta 2001. gada 10. noteikumos Nr.162 “Autoceļu aizsargjoslu noteikšanas metodika” un Ministru kabineta 2021. gada 15. jūnija noteikumiem Nr.386 “Administratīvā centra, ciema un pilsētas statusa maiņas, kā arī administratīvās teritorijas, novada teritoriālā iedalījuma un ciemu robežu noteikšanas, grozīšanas un aktualizēšanas noteikumiem”.

7) Esošo pilsētu un ciemu robežās, kur saskaņā ar spēkā esošo teritorijas plānojumu valsts autoceļiem ir noteiktas aizsargjoslas, aizsargjoslas jā saglabā, lai nodrošinātu Aizsargjoslu likumā noteikto aizsargjoslu noteikšanas mērķi.

8) Esošo pilsētu un ciemu robežās, kur saskaņā ar spēkā esošo teritorijas plānojumu valsts autoceļiem aizsargjoslas vietā ir noteiktas sarkanās līnijas:

- a. valsts autoceļu sarkanās līnijas jānosaka vismaz 10m attālumā no ceļa zemes nodalījuma robežas;
- b. teritoriju apdzīvotās vietās gar valsts autoceļiem aizsargjoslu platumā (atbilstoši aizsargjoslu platumam lauku apvidos) visa veida būvniecība jāsaskaņo ar LVC;
- c. sarkanās līnijas gar valsts autoceļiem var tikt precizētas tikai izstrādājot detālplānojumu vai lokālplānojumu.

9) Valsts autoceļu aizsargjoslu, tostarp sarkano līniju platumā izmaiņas, ieskaitot valsts autoceļus, kam ir piešķirts nosaukums “iela”, pašvaldībai jāsaskaņo ar LVC atbilstoši Ministru kabineta 2001. gada 10. aprīļa noteikumiem Nr.162 “Autoceļu aizsargjoslu noteikšanas metodika”.

10) Informējam, ka Līvānu novada teritoriju šķērso šādi valsts autoceļi:

16. AS "Latvijas Valsts meži"

| | |
|---|--|
|  <p>LATVIJAS VALSTS MEŽI</p> | <p>AKCIJU SABIEDRIBA "LATVIJAS VALSTS MEŽI" Vienotais reģistrācijas Nr.40003466281 Vaiņodes iela 1, Rīga, LV-1004, Latvija</p> |
| <p>DIENVIDLATGALES REĢIONS Fabrikas iela 2, Līvāni, Līvānu novads, LV-5316, tālrunis 65307102, e-pasts: lvm@lvm.lv</p> | |

Līvānos
DATUMU SKATĪT DOKUMENTA PARAKSTA LAIKA ZĪMOGĀ
REĢISTRĀCIJAS NUMURU SKATĪT DOKUMENTA PIELIKUMĀ
Uz 11.01.2023. Nr. LNP/2.1.6/23/39

Līvānu novada pašvaldībai
E-ADRESE

Par informāciju un nosacījumiem novada teritorijas plānojuma izstrādei

Akciju sabiedrības "Latvijas valsts meži" Dienvidlatgales reģions (turpmāk- LVM) ir iepazinies ar Līvānu novada pašvaldības 2022. gada 24. novembra lēmumu Nr.21-10 par Līvānu novada teritorijas plānojuma izstrādes uzsākšanu.

LVM izstrādājusi sekojošus nosacījumus Līvānu novada teritorijas plānojumam:

1. Teritorijas izmantošanas un apbūves noteikumos iekļaut:

1.1. Mežsaimniecībā izmantojamās teritorijas (meža zeme Meža likuma izpratnē, tai skaitā –purvi). Plānojumā paredzēt sekojošu atļauto izmantošanas veidu:

- Derīgo izrakteņu izpēte un ieguve.

1.2. Lauksaimniecībā izmantojamās teritorijas - plānojumā paredzēt arī sekojošus atļautos izmantošanas veidus:

- Derīgo izrakteņu izpēte un ieguve.

1.3. Ūdeņu teritorijas - plānojumā paredzēt arī sekojošus atļautos izmantošanas veidus (papildus tradicionālajiem izmantošanas veidiem):

- Derīgo izrakteņu izpēte un ieguve.

1.4. Zemes dziļu nogabalu, derīgo izrakteņu atradņu teritorijas.

1.4.1. Plānotās – derīgo izrakteņu ieguve ir atļauta:

- Visās LVĢMC datu bāzē jau reģistrētās būvmateriālu izejvielu, kūdras, sapropeļa, saldūdens ~~kalniežu~~ atradnēs un kur ieguve nav pretrunā ar citiem teritorijas izmantošanas noteikumiem;

- Visās būvmateriālu izejvielu, kūdras, sapropeļa atradnēs, kur normatīvajos aktos noteiktā kārtībā tiek akceptēti A un/vai N kategorijas krājumi un kur ieguve nav pretrunā ar citiem teritorijas izmantošanas noteikumiem;

- Derīgo izrakteņu ieguve ir atļauta arī gadījumā, ja derīgo izrakteņu atradnes nav uzrādītas teritorijas plānojuma grafiskajā daļā, ievērojot normatīvajos aktos paredzēto kārtību un veicot normatīvajos aktos noteiktās darbības, tai skaitā saņemot Dabas resursu lietošanas atļauju, veicot zemes atmežošanu.

- AS „Latvijas valsts meži” valdījumā esošajā teritorijā atļauta derīgo izrakteņu ieguve, ja derīgo izrakteņu ieguves teritorijas nav uzrādītas teritorijas plānojuma grafiskajā daļā, bet tiek izveidotas normatīvajos aktos paredzētajā kārtībā izpildot visus nosacījumus.

1.5. Atļautie izmantošanas veidi LVM valdījumā esošajās Purvu teritorijās (papildus tradicionālajiem izmantošanas veidiem):

- lauksaimnieciskā izmantošana (tai skaitā kultivēto ogu audzēšana);
- mežsaimnieciskā izmantošana;
- meža infrastruktūras objekti;
- derīgo izrakteņu (tai skaitā kūdras, sapropeļa, saldūdens kalkiežu) izpēte un ieguve.

1.6. Derīgo izrakteņu teritorijas, kur jau notiek ieguve:

1. Smilts atradne „Kurpini” - Jersikas pagastā, zemes vienību ar kadastra apzīmējumu 76520050566 un 76520050526 robežās;
2. Smilts-grants un smilts atradne „Vārpsala” - Turku pagastā, zemes vienības ar kadastra apzīmējumu 76860040009 robežās;
3. Kūdras atradne „Skrebeļu-Skrūzmaņu purvs” – Rožupes pagastā, zemes vienības ar kadastra apzīmējumu 76660040015 robežās;
4. Kūdras atradne „Pētermuižas purvs” – Jersikas pagastā, zemes vienības ar kadastra apzīmējumu 76520010252 robežās.

2. Aizsargjoslas ap upēm un purviem (nevis ieguves vietai) noteikt atbilstoši Aizsargjoslu likumā noteiktajam.

3. Grafiskajā daļā: Funkcionālajā zonā Mežu teritorija (M) veidot atsevišķu apakšzonu (M1) vēja elektrostaciju būvniecībai atbilstoši 2013.gada 30.apriļa Ministru kabineta noteikumu Nr.240 “Vispārīgo teritorijas plānošanas, izmantošanas un apbūves noteikumu” 53.5. apakšpunktam (MK 13.10.2020. noteikumu Nr. 630 redakcijā), un tur noteikt papildizmantošanas veidu Energoapgādes uzņēmumu apbūve (14006).

4. Teritorijas izmantošanas un apbūves noteikumos: Mežu teritorijas apakšzonā (M1) noteikt papildizmantošanas veidu Energoapgādes uzņēmumu apbūve (14006).

5. Atļaut LVM valdījumā esošo lauksaimniecībā izmantojamo zemju apmežošanu.

6. Aicinām pārskatīt meža aizsargjoslu ap Līvānu pilsētu. Atbilstoši Meža aizsargjoslu ap pilsētām noteikšanas metodikai (Ministru kabineta noteikumi Nr. 63) punktam Nr. 6.1. - pilsētām ar iedzīvotāju skaitu līdz 10 tūkstošiem kopējo aizsargjoslas platību nosaka ne vairāk kā 100 hektāru. Šobrīd meža aizsargjoslā LVM valdījumā esošās zemes platība sasniedz 153, 37 ha.

LVM rīcībā esošie un teritorijas plānojuma grafiskajā daļā iestrādājami ģeotelpiskie dati ir publiski pieejami un atrodami šeit: <https://www.lvmgeo.lv/dati>. Papildus datu nepieciešamības gadījumā aicinām sūtīt atkārtotu pieprasījumu.

Pielikumā: Apakšzonā (M1) vēja elektrostaciju būvniecībai iekļaujamo zemes vienību saraksts uz 1 lpp.

Meža apsaimniekošanas plānošanas vadītāja

D. Ancāne

**SIS DOKUMENTS IR ELEKTRONISKI PARAKSTĪTS AR
DROSU ELEKTRONISKO PARAKSTU UN SATUR LAIKA ZIMOGU**

Elvija Dzalbe
26323286
e.dzalbe@lvm.lv

17. Preiļu novada pašvaldība



LATVIJAS REPUBLIKA

Preiļu novada pašvaldība

Reģ.Nr. 90000065720

Raiņa bulvāris 19, Preiļi, Preiļu novads, LV-5301, tālr. - 65322766,

e-pasts - dome@preili.lv

konts Nr.LV08UNLA0026000130630, A/s SEB banka, kods UNLALV2X,
konts Nr. LV81HABA0551019925560, A/s SWEDBANK, kods HABALV22

Preiļos

2023.gada 17.janvārī Nr. NOS/135
Uz 11.01.2023. Nr. LNP/2.1.6/23/39

Līvānu Novada Pašvaldība
Rīgas iela 77, Līvāni, Līvānu nov., LV-5316

Informācija un nosacījumi Līvānu novada teritorijas plānojuma izstrādei

Atsaucoties uz 2023.gada 11.janvārī saņemto vēstuli Nr. SAN/81 no Līvānu novada pašvaldības "Par Līvānu novada teritorijas plānojuma izstrādes uzsākšanu", Preiļu novada pašvaldība lūdz ņemt vērā Preiļu novada pašvaldības spēkā esošos plānošanas dokumentus:

- 1.1. Preiļu novada teritorijas plānojums 2016.-2031. gadam (ar 2018.gada grozījumiem);
- 1.2. Aglonas novada teritorijas plānojums 2013.-2025. gadam;
- 1.3. Riebiņu novada teritorijas plānojums 2012. – 2024. gadam;
- 1.4. Vārkavas novada teritorijas plānojums 2016. – 2026. gadam;
- 1.5. Preiļu novada ilgspējīgas attīstības stratēģija no 2022. gada;
- 1.6. Preiļu novada attīstības programma 2022.-2029. gadam;
- 1.7. Riebiņu novada tūrisma attīstības stratēģija 2015.-2022. gadam.

Pamatojoties uz Preiļu novada ilgspējīgas attīstības stratēģijas no 2022. gada telpiskās attīstības perspektīvas, galvenās sadarbības jomas starp Preiļu un Līvānu novada pašvaldībām ir valsts un privātie pakalpojumi, sabiedriskā transporta nodrošinājums, tūrisms un vienota tūrisma maršrutu izstrāde, uzņēmējdarbība, izglītība un sociālie pakalpojumi, t.sk. sociālās aprūpes nodrošinājums.

Lai sekmētu Latgales reģiona līdzsvarotu attīstību, Preiļu novada pašvaldība sniedz priekšlikumus turpmākai kaimiņu novadu sadarbībai:

- kopējo transporta koridoru infrastruktūras uzlabošana, t.sk. elektrotransporta un velo transporta infrastruktūras attīstība;
- publiskā transporta pārvaldības attīstība, lai nodrošinātu lauku iedzīvotājiem ērtu attīstības centru sasniedzamību;
- kvalitatīvu veselības aprūpes jomas pakalpojumu pieejamības uzlabošana;
- vienota tūrisma pakalpojumu piedāvājuma tīkla attīstība;
- kaimiņu pašvaldību sadarbība degradēto teritoriju revitalizācijas un citu uzņēmējdarbības atbalsta vides veidošanas aktivitāšu īstenošanai;
- kopējo ainaviski vērtīgo un īpaši aizsargājamo dabas teritoriju saglabāšana.

Preiļu novada domes priekšsēdētājs

Ārijs Vucāns

Strole-Krasovska /
lasma.strole@preili.lv

☐ Šis dokuments ir parakstīts ar drošu elektronisko parakstu un satur laika zīmogu

18. Satiksmes ministrija (LVRTC)



Satiksmes ministrija

Gogoļa iela 3, Rīga, LV-1743, tālr. 67028210, fakss 67217180, e-pasts satiksmes.ministrija@sam.gov.lv, www.sam.gov.lv



| | | | |
|------|-------------|-----|-----------------|
| Rīgā | 10.02.2023 | Nr. | 15-01/432 |
| uz | 11.01.2023. | Nr. | LNP/2.1.6/23/39 |

Līvānu novada pašvaldībai

Par informācijas un nosacījumu sniegšanu Līvānu novada teritorijas plānojuma izstrādei

Satiksmes ministrija ir iepazinusies ar Līvānu novada domes 2022. gada 24. novembra lēmumu Nr. 21-10 "Par Līvānu novada teritorijas plānojuma izstrādes uzsākšanu" un sniedz informāciju un nosacījumus Līvānu novada teritorijas plānojuma (turpmāk – Teritorijas plānojums) izstrādei.

1. Teritorijas plānojumā transporta infrastruktūru plānot atbilstoši Ministru kabineta 2013.gada 30. aprīļa noteikumu Nr. 240 „Vispārīgie teritorijas plānošanas, izmantošanas un apbūves noteikumi” (turpmāk – Noteikumi Nr.240) 6. nodaļā “Transporta infrastruktūras plānošana” iekļautajām prasībām.

2. Lai nodrošinātu Noteikumu Nr.240 78.punktā minētā detalizētā transporta attīstības plāna kvalitatīvu izstrādi, nepieciešams piesaistīt attiecīgās jomas ekspertus.

3. Izstrādājot Teritorijas plānojumu, plānojot jaunus ciemus vai esošo ciemu robežu grozījumus, jāņem vērā Aizsargjoslu likuma 13. panta pirmajā daļā noteiktais, aizsargjoslas gar ielām, autoceļiem tiek noteiktas, lai samazinātu ielu, autoceļu negatīvo ietekmi uz vidi, nodrošinātu transporta maģistrāļu ekspluatāciju un drošību, kā arī izveidotu no apbūves brīvu joslu, kas nepieciešama ielu un autoceļu pārbūvei, un secīgi arī Ministru kabineta 2021. gada 15. jūnija noteikumu Nr.386 “Administratīvā centra, ciema un pilsētas statusa maiņas, kā arī administratīvās teritorijas, novada teritoriālā iedalījuma un ciemu robežu noteikšanas, grozīšanas un aktualizēšanas noteikumi” 17. punktā noteiktais, ka, veidojot jaunus ciemus un grozot ciemu robežas, jaunveidojamā ciema teritoriju vai grozīto ciema daļas teritoriju nosaka un groza ne tuvāk par valsts autoceļu aizsargjoslu platumu lauku apvidos.

Satiksmes ministrija norāda, ka apdzīvoto vietu paplašināšanās ir plānojama atbilstoši normatīvajos aktos noteiktajam par ciemu robežu noteikšanu un ņemot vērā arī Aizsargjoslu likumā noteiktos aprobežojumus un autoceļiem noteiktās aizsargjoslas un to funkcijas.

Tāpat attiecībā uz autoceļu aizsargjoslām, jāievēro Ministru kabineta 2001. gada 10. aprīļa noteikumi Nr.162 “Autoceļu aizsargjoslu noteikšanas metodika”. Noteikumi nosaka, ka autoceļa aizsargjoslu (ieskaitot sarkanās līnijas) pilsētu ielām un autoceļiem pilsētās vai ciemos nosaka un teritorijas plānojumā attēlo tā pašvaldība, kuras teritorijā atrodas attiecīgais autoceļš vai iela. Ja tiek noteiktas attiecīgā autoceļa aizsargjoslas (ieskaitot sarkanās līnijas) platumu izmaiņas, tās saskaņo ar attiecīgā autoceļa vai ielas īpašnieku. Valsts autoceļu aizsargjoslu (ieskaitot sarkano līniju) platumu izmaiņas, ieskaitot valsts autoceļus, kam ir piešķirts nosaukums "iela", pašvaldībai, kuras teritorijā atrodas attiecīgais autoceļš, jāaskaņo ar VSIA "Latvijas Valsts ceļi".

Dzīvojamās, publiskās un jauktās centra apbūves teritorijas jāplāno tādā attālumā no valsts nozīmes transporta infrastruktūras objektiem, lai būtu nodrošināti apstākļi, kas neprasa papildus pasākumus aizsardzībai pret radīto troksni atbilstoši Noteikumu Nr.240 147. un 147¹. punktam. Izstrādājot Teritorijas plānojumu, jāņem vērā Ministru kabineta 2014. gada 7. janvāra noteikumi Nr. 16 "Troksņa novērtēšanas un pārvaldības kārtība" prasības.

4. Attiecībā uz mikromobilitātes infrastruktūras attīstību, informējam, ka ir veikts "Pētījums par velosatiksmi un velosatiksmes infrastruktūru nacionālā mērogā"^[1] un Teritorijas plānojuma izstrādē ir jāņem vērā Satiksmes ministrijas izstrādātā informatīvā ziņojuma "Par valsts mikromobilitātes infrastruktūras attīstību"^[2] izvirzītās prioritātes, kas iedalāmas šādi:

- a) galvenā valsts nozīmes mikromobilitātes infrastruktūra, kas savā starpā savieno blīvāk apdzīvotās Latvijas vietas;
- b) apdzīvotu vietu un to sasniedzamības robežu savienojoša mikromobilitātes infrastruktūra atbilstoši apdzīvotas vietas un tā sasniedzamības robežā dzīvojošo iedzīvotāju skaitam;
- c) valsts mikromobilitātes infrastruktūras fragmentācijas novēršana un esošās infrastruktūras pilnveidošana.

5. Attiecībā uz esošo 1520 mm dzelzceļa līniju, aicinām ņemt vērā VAS "Latvijas dzelzceļš" 2023. gada 16. janvāra vēstulē Nr. DNP-6.4.16/11-2023 sniegto informāciju un nosacījumus, kas nosūtīti arī Līvānu novada pašvaldībai.

6. Attiecībā uz sabiedriskā transporta mobilitātes punktu attīstības iespējām Līvānu novadā, Satiksmes ministrija lūdza un VSIA "Autotransporta direkcija" (turpmāk – Direkcija) sniedza sekojošu komentāru:

Līvānu novadā būtiskāko mobilitātes punktu attīstība būtu jāveicina saistībā ar dzelzceļu un pieturu "Līvāni" ar (vienoto kodu-6675, GPS koordinātas 56.3514268, 26.1789162). Mobilitātes punktā vienkopus tiek nodrošināta dažādu sabiedriskā transporta veidu (reģionālās nozīmes autobusu, pilsētas nozīmes autobusu un vilcienu) koncentrēšanās vienuviet, nodrošinot augstas kapacitātes piekļuvi dažādiem pārvietošanās veidiem. Vienlaikus tajā var ietilpt arī mikromobilitātes risinājumi, t.i., koplietošanas transports, velo novietne un, iespējams, noma, stāvparki ar elektroauto uzlādes iespējām. Ievērojot iepriekšminēto, Direkcijas ieskatā būtu jāveicina novadā esošās stacijas sasniedzamību.

Izveidojot stāvparku sistēmu, būtu iespēja ērti novietot automašīnu, lai turpinātu ceļu izmantojot dzelzceļa pasažieru pārvadājumus, vietās, kur tas ir nodrošināts. Viens no šādu stāvvietu izvietojuma pamatnosacījumiem ir ērta un galvenais ātra piekļūšana, lai attālums no stāvvietas līdz platformai būtu minimāls.

Vienlaikus mobilitātes punktus var paredzēt slēdzamas velo novietnes, koplietošanas transporta un taksometra patstāvīgu atrašanās vietu (papildus stāvvietas tikai šādam mērķim), kas garantētu patstāvīgu šo koplietošanas transportlīdzekļu piesaisti mobilitātes punktam. Mobilitātes punktu var apvienot ar veloinfrastruktūras izbūvi no lielākajām apkaimēm, kas uzlabotu pasažieru piekļūstamību sabiedriskajam transportam, piemēram, lai nokļūtu līdz novada centram vai Rīgai.

7. Attiecībā uz elektronisko sakaru jomu, sniedzam šādu VAS "Latvijas Valsts radio un televīzijas centrs" (turpmāk – LVRTC) sniegto informāciju par esošajiem elektronisko sakaru tīklu (turpmāk – EST) objektiem un infrastruktūru Līvānu novada teritorijā:

1. LVRTC esošie EST infrastruktūras objekti Līvānu novada teritorijā:

- Dzirnāvu ielā 36, Līvānos, Līvānu novadā, atrodas LVRTC Līvānu NRRS (Neapkalpojamā radio releju stacijas) tornis.

[1] "Pētījums par velosatiksmi un velosatiksmes infrastruktūru nacionālā mērogā" - http://veloplans.lv/wp-content/uploads/2017/08/Velo-petijums_15012020.pdf

[2] https://tapportals.mk.gov.lv/legal_acts/7b32ef57-51ce-4447-b485-64c18ebdbb0b

2. LVRTC esošā EST infrastruktūra (kabeļu kanalizācija):

2.1. LVRTC EST trases Līvānu pilsētas teritorijā:

- elektronisko sakaru kabeļu kanalizācija gar Rīgas ielu (autoceļš A6), gar Saules ielu, gar Zaļo ielu, gar Domes ielu, ar caurdures metodi šķērsojot upi Dubnu līdz Vecticībnieku ielai, gar Vecticībnieku ielu, gar Dzirnavu ielu, gar J. Rudzutaka ielu, gar Pļavu ielu, ar caurdures metodi šķērsojot dzelzceļu, gar Līvānu ielu, gar Lauku ielu, gar Robežu ielu.

2.2. LVRTC EST trases Līvānu novada teritorijā:

- elektronisko sakaru kabeļu kanalizācija gar autoceļu A6, ar atzarojumu gar Jaunsilavas ielu līdz piekļuves punktam "Jaunsilavas", Jaunsilavu bibliotēka, Turku pagastā, ar atzarojumu gar Liepu ielu, līdz Jersikas pagasta pārvaldes ēkai, Jersikas pagastā;

- elektronisko sakaru kabeļu kanalizācija gar autoceļu P63 ar atzarojumu gar Uzvaras ielu līdz Sutru pagasta pārvaldes ēkai, Sutru pagastā, ar atzarojumu gar Sutru Klēti līdz "Ražotnes Viens", Sutru pagastā, gar autoceļu V682 līdz LMT sakaru tornim, ar atzarojumu līdz Skolas ielai, Rožupes pagastā;

- elektronisko sakaru kabeļu kanalizācija gar autoceļu P62 līdz Rudzātiem, ar atzarojumu līdz Rudzātu pagasta pārvaldes ēkai, gar autoceļu V761, ar atzarojumu līdz LMT sakaru tornim, Rudzātu pagastā.

Aktuālie ģeotelpiskie dati par Līvānu pilsētas teritorijā un Līvānu novadā esošo LVRTC EST infrastruktūru ir pieejami pie novada administratīvajai teritorijai piekrītošā augstas detalizācijas topogrāfiskās informācijas datu uzturētāja.

Papildus vēršam uzmanību, lai nodrošinātu kvalitatīvu un ērtu elektronisko sakaru pakalpojumu pieejamību atbilstoši Eiropas Savienības stratēģiskajos dokumentos noteiktajiem mērķiem, kā arī, ņemot vērā jauno mobilo elektronisko sakaru tehnoloģiju (piektās paaudzes 5G) tīklu attīstību, aicinām Līvānu novada pašvaldību sadarboties ar elektronisko sakaru komersantiem un pieprasījuma gadījumā rast risinājumu vietas nodrošināšanā minētās elektronisko sakaru infrastruktūras izvietojumam pašvaldības teritorijā (piemēram, kabeļu izvietojumam kanalizācijā, 5G "mazo šūnu" iekārtu izvietojumam, piemēram, pie apgaismojuma stabiem utt.). Iesakām Līvānu novada teritorijas plānojumā paredzēt vietu arī elektronisko sakaru tīklu infrastruktūras izbūvei gar ielām un pašvaldību ceļiem līdz Līvānu novadam nozīmīgiem objektiem (sabiedriskajām ēkām u.c.).

8. Teritorijas plānojuma izstrādē lūdzam ņemt vērā:

- Plānotās investīcijas Eiropas Savienības kohēzijas politikas programmas 2021. – 2027.gadam:
 - 1. politikas mērķa 1.4. prioritātes "Digitālā savienojamība" 1.4.1. specifiskajā atbalsta mērķī "Uzlabot digitālo savienojamību";
 - 2. politikas mērķa 2.3. prioritātes "Ilgspējīga mobilitāte" 2.3.1. specifiskajā atbalsta mērķī "Veicināt ilgtspējīgu daudzveidīgu mobilitāti pilsētās" un 2.4. prioritātes "AER izmantošanas transportā veicināšana" 2.4.1. specifiskajā atbalsta mērķī "Veicināt ilgtspējīgu multimodālu mobilitāti, attīstot elektrotransportlīdzekļu uzlādes infrastruktūru";
 - 3. politikas mērķa 3.1. prioritātes "Ilgspējīga TEN-T infrastruktūra" 3.1.1. specifiskajā atbalsta mērķī "Attīstīt ilgtspējīgu, pret klimatu izturīgu, inteligentu, drošu un vairākveidīgu TEN-T infrastruktūru".
- Paredzētās reformas un investīcijas Eiropas Savienības Atveseļošanas un noturības mehānisma plāna 2.komponentes reformu un investīciju virziena "2.4. Digitālās infrastruktūras transformācija" reformas "2.4.1.r. Platjoslas infrastruktūras attīstība" investīcijā "2.4.1.2.i. Platjoslas jeb ļoti augstas veiktspējas tīklu "pēdējās jūdzes" infrastruktūras attīstībā", kurā ar Latgales plānošanas reģionam pieejamo ANM finansējumu 800 000 euro paredzēta tehnoloģiski neitrālu pieslēgumu, kas atbalsta ilgtspējīgu nākamās paaudzes fiksēto, bezvadu vai pavadoņu sakaru savienojamību, ierīkošana elektronisko sakaru pakalpojumu pieejamības

nodrošināšanai galalietotājiem: mājsaimniecībām un uzņēmumiem.

Vienlaikus vēlamies sniegt informāciju par Rail Baltica projektu, kas līdz ar tā attīstību veicinās Latvijas transporta infrastruktūras kopējā tīkla iekļaušanos Eiropas Savienības transporta tīklā, kā arī kopumā uzlabos mobilitātes iespējas.

Īpaši vēlamies akcentēt, ka līdz ar Rail Baltica dzelzceļa būvniecību tiek plānota arī Rail Baltica kravu pārkraušanas termināla, kā arī komercapbūves zonas daudzveidīgai izmantošanai izveide Salaspils novadā. Tajā būs gan Eiropas standarta sliežu platuma (1435 mm) infrastruktūra, gan viens 1520 mm sliežu ceļa savienojums. Salaspils kravu termināla piedāvātās iespējas celtu arī Līvānu novada loģistikas nozares konkurētspēju, sekmētu kravu pārorientāciju uz videi draudzīgākiem kravu pārvadāšanas veidiem, kā arī uzlabotu multimodālo kravu pārvadājumu iespējas, tādējādi samazinot kravu transportēšanai nepieciešamo laiku un izmaksas.

Tāpat, ir plānota Rail Baltica reģionālā stacija Salaspils novadā, kur tiek plānots attīstīt iedzīvotājiem nepieciešamās mobilitātes iespējas un citus pakalpojumus, tādējādi radot priekšnosacījumus mobilitātes punktu attīstībai par pakalpojumu centriem, nodrošinot tajos arī pilsētas un reģionālā sabiedriskā transporta pieturvietu izveidi, stāvparku infrastruktūras attīstību, velonovietņu un elektrouzlādes punktu attīstību gan mikromobilitātes, gan autotransporta vajadzībām un citus risinājumus multimodālas mobilitātes iespējošanai. Līdz ar to – tajā pašā 1520 mm dzelzceļa līnijas esošajās teritorijās, kas krustojas ar Rail Baltica trasi, saistībā ar Rail Baltica reģionālās satiksmes attīstību veidosies integrēta transporta sistēma, kas nodrošinās drošu, pieejamu un ilgtspējīgu mobilitāti.

Valsts sekretāre

I. Stepanova

Bārs 67028021
valdis.bars@sam.gov.lv

DOKUMENTS IR PARAKSTĪTS AR DROSU ELEKTRONISKO PARAKSTU UN SATUR LAIKA ZIMOGU

19. Valsts aizsardzības militāro objektu un iepirkumu centrs



Valsts aizsardzības militāro objektu un iepirkumu centrs

Ernestīnes iela 34, Rīga, LV-1046, tālr. 67300200, fakss 67300207, e-pasts: pasts@vamoic.gov.lv, www.vamoic.gov.lv

| | |
|------------------|---------------------|
| Rīgā, 20.01.2023 | Nr. NOS/2023-312 |
| Uz 11.01.2023. | Nr. LNP/2.1.6/23/39 |

Līvānu novada pašvaldībai
pasts@livani.lv

Informācijai:
Aizsardzības ministrijas
Valsts sekretāra vietniekam
nodrošinājuma jautājumos
kanceleja@mod.gov.lv

Par nosacījumiem Līvānu novada
teritorijas plānojuma izstrādei

Valsts aizsardzības militāro objektu un iepirkumu centrs (turpmāk – Centrs) 2023. gada 13. janvārī ir saņēmis Līvānu novada pašvaldības vēstuli Nr. LNP/2.1.6/23/39 “Par Līvānu novada teritorijas plānojuma izstrādes uzsākšanu” (reģistrēta Aizsardzības ministrijā 11.01.2023. Nr. MV-S/180, reģistrēta Centrā 13.01.2023. Nr. IEN/2023-303).

Pamatojoties uz Ministru kabineta 2014. gada 14. oktobra noteikumu Nr. 628 “Noteikumi par pašvaldību teritorijas attīstības plānošanas dokumentiem” 56. punktu un saskaņā ar Ministru kabineta 2013. gada 30. aprīļa noteikumu Nr. 240 “Vispārīgie teritorijas plānošanas, izmantošanas un apbūves noteikumi” 36., 34.2., 41.3., 44.1.1., 47.3., 53.1.4. un 56.4.9. punktu Centrs lūdz noteikt atļauto teritorijas izmantošanas veidu “Aizsardzības un drošības iestāžu apbūve” šādām funkcionālajām zonām un to apakšzonām:

1. Publiskās apbūves teritorija (P);
2. Jauktas centra apbūves teritorija (JC);
3. Rūpnieciskās apbūves teritorija (R);
4. Transporta infrastruktūras teritorija (TR);
5. Tehniskās apbūves teritorija (TA);
6. Mežu teritorija (M);
7. Lauksaimniecības teritorija (L).

Vadītājs

I. Vucāns

SIS DOKUMENTS IR ELEKTRONISKI PARAKSTITTS AR DROSU ELEKTRONISKO PARAKSTU

Sproģe 25757764
kristine.sproge@vamoic.gov.lv

Astiča 22037362
sanita.astica@vamoic.gov.lv

20. Valsts vides dienests



Valsts vides dienests

ATĻAUJU PĀRVALDE

Rūpniecības iela 23, Rīga, LV-1045, tālr. 67084200, e-pasts ap@vvd.gov.lv, www.vvd.gov.lv

Rīgā

| | |
|----------------|-----------------------|
| 13.01.2023. | Nr.11.2/AP/511/2023 |
| Uz 16.12.2022. | Nr. LNP/2.1.6/22/2450 |

Līvānu novada pašvaldībai
nosūtīšanai e-adresē

Informācijai: Vides pārraudzības valsts birojam
nosūtīšanai e-adresē

Nosacījumi Līvānu novada teritorijas plānojuma izstrādei

Valsts vides dienests (turpmāk – Dienests) 2022. gada 17. decembrī saņēma Jūsu iesniegumu ar lūgumu sniegt nosacījumus Līvānu novada teritorijas plānojuma izstrādei.

Teritorijas plānojuma izstrādes mērķis ir: 1) izveidot pamatu ilgtspējīgai, efektīvai, drošai un racionālai novada teritorijas izmantošanai; 2) radīt labvēlīgus apstākļus uzņēmējdarbības attīstībai un investīciju piesaistei; 3) radīt priekšnoteikumus vides kvalitātes nodrošināšanai, rūpniecisko avāriju risku un vides risku novēršanai; 4) veicināt pakalpojumu pieejamību un optimālu transporta sistēmas funkcionēšanu; 5) saglabāt kultūras mantojumu, dabas un ainavas daudzveidību, kā arī paaugstināt kultūrainavas un apdzīvoto vietu kvalitāti.

Teritorijas plānojums tiks izstrādāts, pamatojoties uz Līvānu novada domes 2022. gada 24. novembra lēmumu Nr. 21-10 un apstiprinātu darba uzdevumu.

Dienests, ņemot vērā Aizsargjoslu likumu, Ministru kabineta 2013. gada 30. aprīļa noteikumus Nr. 240 „Vispārīgie teritorijas plānošanas, izmantošanas un apbūves noteikumi” (turpmāk – MK noteikumi Nr. 240) u.c. vides normatīvos aktus un atbilstoši Ministru kabineta 2014. gada 14. oktobra noteikumu Nr. 628 „Noteikumi par pašvaldību teritorijas attīstības plānošanas dokumentiem” (turpmāk – MK noteikumi Nr. 628) 56.2. un 58. punktiem, izvirza sekojošus nosacījumus teritorijas plānojuma izstrādei:

1. Teritorijas plānojuma risinājumus izvērtēt Līvānu novada ilgtspējīgas attīstības stratēģijas kontekstā un nodrošināt atbilstību tai, t.sk. telpiskās attīstības vadlīnijām.
2. Grafiskajā daļā attēlot virszemes ūdensobjektu aizsargjoslas un applūstošās (ar 10% applūduma varbūtību) teritorijas. Aizsargjoslu un applūstošo teritoriju noteikšanā ņemt vērā Aizsargjoslu likuma 7. pantā, Ministru kabineta 2008. gada 3. jūnija noteikumos Nr. 406 „Virszemes ūdensobjektu aizsargjoslu noteikšanas metodika” (turpmāk – MK noteikumi Nr. 406) noteikto un VSIA „Latvijas vides, ģeoloģijas un meteoroloģijas centrs” (turpmāk – LVĢMC) datus, ņemot vērā, ka Līvānu novads daļēji atrodas nacionālas nozīmes plūdu riska teritorijā, datus aicinām pieprasīt LVĢMC. Ja

applūstošo teritoriju noteikšanai plānots izmantot MK noteikumu Nr. 406 9. punktā minētās pazīmes, Dienests norāda, ka applūstošo teritoriju noteikšanai ar šādu pieeju ir nepieciešama ekspertīze, piesaistot atbilstošus dabas, ģeoloģijas, hidroloģijas ekspertus. Ņemot vērā, ka augstākstāvošos normatīvajos aktos jau ir noregulēta applūstošo teritoriju precizēšanas iespējamība un izņēmumi būvniecībai tajās, norādām, ka ir jāvadās no Aizsargjoslu likuma 37. panta pirmās daļas 4. punktā un MK noteikumu Nr.240 217.¹ punktā noteiktā. Funkcionālā zonējumā neatbilstoši norādītas applūstošās teritorijas un iepļānotā apbūve var sniegt maldīgu priekšstatu zemju īpašniekiem. Teritorijas plānojuma īstenošanas praksē Dienests aicina respektēt Augstākās tiesas Senāta 2017. gada 22. februāra sprieduma lietas Nr.SKA-79/2017 (A420566612) 19. punktā secināto (*Aizsargjoslu likuma prasības kā augstāka juridiskā spēka tiesību normas prevalē pār pašvaldības teritorijas plānojumu, kas pieņemts kā saistošie noteikumi*). Applūstošajās teritorijās neplānot apbūvi, kas būtu pretrunā Aizsargjoslu likuma 37. panta pirmās daļas 4. punktam.

3. Grafiskajā daļā attēlot un Teritorijas izmantošanas un apbūves noteikumos (turpmāk – TIAN) iekļaut teritorijas ar īpašiem noteikumiem – Teritorijas, kurās ierīkojamas centralizētas ūdensapgādes un kanalizācijas sistēmas (TIN1). Līvānu pilsētas un novada ciemu teritorijās, kur ir esoša vai tiek plānota savrupmāju, mazstāvu, daudzstāvu, publiskās apbūves un jauktas centra apbūves teritoriju paplašināšana, bet netiek iekļauta teritorijā ar īpašiem noteikumiem (TIN1), ir jāizvērtē vides riski un tehniski ekonomiskais pamatojums. Izvērtējumā jāņem vērā: ietekmes no piesārņotajām un potenciāli piesārņotajām vietām, kapsētu ietekmes (to sanitārajās aizsargjoslās) uz lokālo ūdensapgādi, decentralizēto sistēmu ietekmes uz pazemes ūdens ņemšanas vietām un to bakterioloģiskajām un ķīmiskajām aizsargjoslām, ietekmes uz virszemes ūdeņu kvalitāti un jūtību no piesārņojuma (ņemot vērā upju baseinu apgabalu apsaimniekošanas plānus), ietekmes uz pazemes ūdeņu kvalitāti un aizsargātību no piesārņojuma, paaugstināta gruntsūdens līmeņa un applūšanas risku iespējamās ietekmes uz lokālajām ūdensapgādes un kanalizācijas sistēmām, ietekmes uz meliorācijas sistēmām, ūdenssaimniecības pakalpojumu sniedzēju attīstības plānus, kā arī apzinoties līdzšinējo pieredzi - lokālo ūdensapgādes un sadzīves kanalizācijas ierīču apsaimniekošanas problēmas un ar kādiem līdzekļiem reāli tiks panākta māsaimniecību u.c. objektu pieslēgšanās pašvaldības centralizētajām ūdensapgādes un kanalizācijas sistēmām pēc to izbūves. Ņemot vērā vides risku izvērtējumu, decentralizētajām sistēmām TIAN paredzēt prasības, kas samazina vides riskus. Dienests vērs uzmanību, ka vides risku izvērtēšana teritorijas plānojumā ir veicama atbilstoši teritorijas attīstības plānošanas līmenim.
4. Grafiskajā daļā uzrādīt visus LVĢMC datubāzē reģistrētos ūdensapgādes urbumus un tiem noteiktās aizsargjoslas (stingrā režīma, bakterioloģiskās, ķīmiskās), kuras noteiktas saskaņā ar Aizsargjoslu likuma 9. pantu un Ministru kabineta 2004. gada 20. janvāra noteikumiem Nr. 43 „Aizsargjoslu ap ūdens ņemšanas vietām noteikšanas metodika”, kā arī ņemt vērā Aizsargjoslu likuma 39. pantā noteiktos aprobežojumus.
5. Veikt gaisa kvalitātes novērtēšanu par piesārņojošo vielu koncentrāciju Līvānu pilsētā, ņemot vērā pašreizējo gaisa piesārņojuma fona koncentrāciju (neņemot vērā esošo emitēto piesārņojumu no B kategorijas piesārņojošo darbību atļaujām (B kategorijas atļaujas skatīt vietnēs: <https://registri.vvd.gov.lv/piesarnojoso-darbibu-vietu-karte/> un <https://registri.vvd.gov.lv/izsniegtas-atlaujas-un-licences/a-un-b-atlaujas/>)) un emisiju maksimālos limitus, kas noteikti piesārņojošās darbības veicējiem (B kategorijas

- piesārņojošo darbību atļaujās) ietekmētās teritorijas areālā. Atbilstoši tam paredzēt iespējamās piesārņojošās darbības teritorijā, ja tādas tiek plānotas, kā arī noteikt pasākumus un TIAN iekļaut prasības negatīvās ietekmes uz vidi un cilvēku veselību samazināšanai/novēršanai.
6. Grafiskajā daļā attēlot meža aizsargjoslas ap pilsētām teritorijas. Aizsargjoslu noteikšanā ņemt vērā Aizsargjoslu likuma 11. pantā un Ministru kabineta 2003. gada 4. februāra noteikumos Nr. 63 „Meža aizsargjoslu ap pilsētām noteikšanas metodika” noteikto. Ņemt vērā Aizsargjoslu likuma 41. pantā noteiktos aprobežojumus.
 7. Grafiskajā daļā uzrādīt sanitārās aizsargjoslas ap notekūdeņu attīrīšanas iekārtām (turpmāk – NAI), kuru jauda ir lielāka par 5 kubikmetriem notekūdeņu diennaktī. Dienests informē, ka sanitārās aizsargjoslas ap NAI ir nosakāmas atbilstoši Aizsargjoslu likuma 28. panta trešajai un ceturtajai daļai, kā arī atgādinām, ka saskaņā ar Aizsargjoslu likuma 55. panta 3.punktu sanitārajā aizsargjoslā ap NAI ir aizliegta jaunu ēku būvniecība, kas nav saistīta ar NAI darbību. Tādējādi Dienests lūdz rūpīgi izvērtēt visas Līvānu novadā spēkā esošās piesārņojošo darbību atļaujas (A un B kategorijas atļaujas un C kategorijas apliecinājumus skatīt vietnēs: <https://registri.vvd.gov.lv/piesarnojoso-darbibu-vietu-karte/>, <https://registri.vvd.gov.lv/izsnieltas-atlajas-un-licences/a-un-b-atlajas/> un <https://registri.vvd.gov.lv/izsnieltas-atlajas-un-licences/c-kategorijas-piesarnojoso-darbibu-registrs/>), kas izsnieltas NAI un darbībām ar to dūņām un attiecīgi uzrādīt Aizsargjoslu likumam atbilstošas sanitārās aizsargjoslas (50 m, 100 m vai 200 m, kuras piemēro NAI ar jaudu, kas lielāka par 5 m³/dnn., atkarībā no notekūdeņu un dūņu apstrādes/uzglabāšanas - slēgtas vai atklātas) un neparedzēt būvniecību nevienā no Līvānu novadā esošajām sanitārajām aizsargjoslām ap NAI, kas būtu pretrunā Aizsargjoslu likumam.
 8. Grafiskajā daļā uzrādīt kapsētas un sanitārās aizsargjoslas ap tām. Dienests norāda, ka saskaņā ar Aizsargjoslu likuma 25. panta pirmo un otro daļu, kā arī Ministru kabineta 1998. gada 29. decembra noteikumiem Nr. 502 „Aizsargjoslu ap kapsētām noteikšanas metodika”, kapsētām vēl vismaz 25 gadus pēc apbedījumu pārtraukšanas ir nosakāma atbilstoša sanitārā aizsargjosla un tajās ir jāievēro Aizsargjoslu likuma 52. pantā noteiktie aprobežojumi.
 9. Grafiskajā daļā uzrādīt visas piesārņotās un potenciāli piesārņotās vietas, kas apzinātas un publicētas LVĢMC vietnē: [http://parissrv.lv/gmc.lv/#viewType=home view](http://parissrv.lv/gmc.lv/#viewType=home_view), TIAN noteikt prasības šo teritoriju izpētei un izmantošanai.
 10. Grafiskajā daļā uzrādīt esošās un bijušās atkritumu izgāztuves. Dienests norāda, ka saskaņā ar Aizsargjoslu likuma 28. panta pirmo un otro daļu esošajām un bijušajām izgāztuvēm (arī pēc to rekultivācijas) vismaz līdz monitoringa perioda beigām ir nosakāma 100 m sanitārā aizsargjosla un tajā ir jāievēro 55. pantā noteiktie aprobežojumi.
 11. Grafiskajā daļā uzrādīt esošās un bijušās dzīvnieku (t.sk. lopu) kapsētas. Dienests norāda, ka saskaņā ar Aizsargjoslu likuma 26. panta pirmo un otro daļu, kā arī Ministru kabineta 2009. gada 29. septembra noteikumiem Nr. 1114 „Noteikumi par dzīvnieku kapsētas iekārtošanas, reģistrācijas, uzturēšanas, darbības izbeigšanas un likvidēšanas kārtību un aizsargjoslu noteikšanas metodiku ap dzīvnieku kapsētām”, dzīvnieku kapsētām vēl 25 gadus pēc to slēgšanas ir nosakāma atbilstoša sanitārā aizsargjosla un tajās ir jāievēro Aizsargjoslu likuma 53. pantā noteiktie aprobežojumi.
 12. Grafiskajā daļā uzrādīt biogāzes ražotnes. Dienests norāda, ka saskaņā ar Aizsargjoslu

- likuma 28. panta otrās ~~prim~~ daļas 2.apakšpunktu pārstrādes uzņēmumiem, kuri pārstrādā pārtikā neparedzēto dzīvnieku izcelsmes 1. un 2. kategorijas blakusproduktus, ir nosakāma 50 m sanitārā aizsargjosla un tajā ir jāievēro 55. pantā noteiktie aprobežojumi.
13. Grafiskajā daļā uzrādīt esošās un plānotās (apstiprinātās) vēja elektrostacijas, kuru jauda lielāka par 20 kW. Dienests norāda, ka saskaņā ar MK noteikumu Nr. 240 159.-163.¹ punktiem, vēja elektrostacijām, kuru jauda lielāka par 20 kW, un vēja parkiem ir jāievēro atbilstoši attālumi no dzīvojamām un publiskām ēkām u.c. nosacījumi. Dienests aicina izvērtēt nepieciešamību par prasību izvirzīšanu jaunu vēja elektrostaciju un vēja parku būvniecībai Līvānu novadā, iespējams, nosakot teritorijas, kurās nav atļauta šādu objektu būvniecība.
 14. Izvērtējot visas Līvānu novadā spēkā esošās piesārņojošo darbību atļaujas, Grafiskajā daļā uzrādīt degvielas un gāzes uzpildes stacijas, naftas bāzes, bīstamu ķīmisko vielu glabātavas un drošības aizsargjoslas ap tām atbilstoši Aizsargjoslu likuma 30. pantam un ievērot 57. panta aprobežojumus.
 15. Izvērtēt iespējas teritorijas plānojumā ieviest HELCOM rekomendācijas lietus ūdeņu apsaimniekošanai pilsētvidē (Līvānu pilsētā u.c. lielākajās apdzīvotajās vietās), kā arī citus ieteikumus un labās prakses – ilgtspējīgu lietus ūdeņu apsaimniekošanas risinājumu pilsētvidē piemērus. TIAN iekļaut prasību, ka lietus ūdeņi nav novadāmi sadzīves kanalizācijas sistēmā.
 16. Lai saglabātu bioloģisko daudzveidību, Dienests aicina jaunu blīvas apbūves teritoriju plānošanā izvairīties no to paredzēšanas mežos un īpaši aizsargājamo biotopu teritorijās. Tāpat aicinām izvērtēt (t.sk. apstiprinātos lokālplānojumus un detālplānojumus) un atcelt līdz šim plānotās, bet neīstenotās blīvas apbūves teritorijas, kas paredzētas mežos un īpaši aizsargājamo biotopu teritorijās.
 17. Izvērtēt iespēju teritorijas plānojuma Grafiskajā daļā noteikt ainaviski vērtīgās teritorijas un prasības TIAN to saglabāšanai un izmantošanai.
 18. Lai mazinātu vides riskus, Dienests aicina jaunu blīvas apbūves teritoriju plānošanā izvairīties no to paredzēšanas vietās, kur ūdenssaimniecības pakalpojumu sniedzējs neplāno vai tuvākajā nākotnē nesaredz tehniski ekonomisko pamatojumu centralizētās ūdensapgādes un kanalizācijas sistēmu izveidei. Tāpat aicinām izvērtēt (t.sk. apstiprinātos lokālplānojumus un detālplānojumus) un atcelt līdz šim plānotās, bet neīstenotās blīvas apbūves teritorijas, kur ūdenssaimniecības pakalpojumu sniedzējs neplāno vai nesaredz tehniski ekonomisko pamatojumu centralizētās ūdensapgādes un kanalizācijas sistēmu izveidei.
 19. Plānojot jaunu saimniecisko darbību, teritorijas plānojumā izvērtēt iespēju vispirms izmantot degradētās, pamestās un neapsaimniekotās teritorijas ar esošo infrastruktūru.
 20. Plānojot funkcionālo zonējumu, kur starp dažādiem to veidiem potenciāli var veidoties konfliktsituācijas, piemēram, starp rūpniecisko un dzīvojamo, publisko apbūvi, tūrisma objektiem, teritorijas plānojumā ir jāievēro MK noteikumu Nr. 240 138. – 142. un 144. – 147. punktos minētais, Grafiskajā daļā un TIAN jāparedz atbilstoši pasākumi un prasības negatīvo ietekmju (trokšņa, smaku, putekļu, vibrācijas un cita veida piesārņojuma un rūpniecisko avāriju risku) novēršanai vai būtiskai samazināšanai. Tāpat Dienests aicina pārskatīt līdz šim plānoto zonējumu, bet neīstenoto, un turpmāk novērst augstākminēto konfliktsituāciju izveidošanos, kā arī izvērtēt pastāvošās konfliktsituācijas esošajā teritorijas izmantošanā un rast risinājumus/izvirzīt prasības negatīvo ietekmju mazināšanai. Dienests arī atgādina, ka racionālākais veids, kā

izvairīties no šādām konfliktsituācijām, ir atbilstoša attāluma (buferzonas) ievērošana starp kontrastējošām funkcionālajām zonām, jo bieži pielietotie risinājumi – blīvi koku un krūmu aizsargstādījumi maksimālo efektu var sniegt tikai pēc ilgāka laika, turklāt ir jārēķinās ar atšķirīgu samazinājumu dažādiem piesārņojuma veidiem (piemēram, iesakām iepazīties ar skaņas dzišanas koeficientiem atkarībā no aizsargstādījumu dendroloģiskā sastāva, kas publicēti izdevumā „Būvakustika. Teorija un realitāte”, A.Zabrauskis, 2007), savukārt efektīvu prettrokšņa sienu, vaļņu būvniecība prasa zināmas izmaksas un visticamāk neuzlabos vietējo ainavu dzīvojamo māju apbūvē.

21. Ņemot vērā, ka derīgo izrakteņu ieguve, kā viens no izmantošanas veidiem, var tikt atļauta lielākajā daļā Līvānu novada teritorijas (t.sk. Lauksaimniecības teritorijā (L), Mežu teritorijā (M) un Ūdeņu teritorijā (Ū)) un ir zināms, ka derīgo izrakteņu ieguves ietekmes var būt būtiskas, kā arī apzinoties līdzšinējo pieredzi „dīķu izveidē un derīgo izrakteņu ieguvē” un iepazīstoties ar tiesu praksi, ir jāparedz atbilstoši priekšnoteikumi derīgo izrakteņu ieguvei. Dienests sagaida, ka TIAN tiks noteiktas prasības, kas izpildāmas pirms darbības uzsākšanas (piemēram, izstrādāt detālplānojumu un pieprasīt Vides pārraudzības valsts biroja lēmumu par stratēģiskā ietekmes uz vidi novērtējuma nepieciešamību), kā arī izvirzītas prasības ieguves vietas attālumiem no jūtīgām teritorijām, derīgo izrakteņu transportēšanai, trokšņa, putekļu, vibrācijas, virszemes ūdeņu un hidroloģisko apstākļu izmaiņu ietekmēm attiecībā uz apkārtējām teritorijām, t.sk. dzīvojamās un publiskās apbūves, kultūrvēsturisko un dabas vērtību aizsardzību.

Dienests informē, ka saskaņā ar MK noteikumu Nr.628 59. un 62.punktu atzinuma sniegšanas termiņš varētu būt četras nedēļas.

Ņemot vērā likuma „Par ietekmes uz vidi novērtējumu” 4. pantā noteikto un Ministru kabineta 2004. gada 23. marta noteikumu Nr.157 „Kārtība, kādā veicams ietekmes uz vidi stratēģiskais novērtējums” 2. punktā norādītos plānošanas dokumentus, kuriem nepieciešams ietekmes uz vidi stratēģiskais novērtējums, Dienests secina, ka Līvānu novada teritorijas plānojumam nebūtu jāveic ietekmes uz vidi stratēģiskais novērtējums, jo šāds novērtējums ir veikts iepriekšējam teritorijas plānojumam un attīstības situācija kopš tā laika nav būtiski mainījies. Dienesta viedoklis ir spēkā, ja teritorijas plānojuma izstrādē tiek ievēroti vides normatīvie akti un Dienesta nosacījumi.

Vēršam uzmanību, ka lēmumu par stratēģiskā ietekmes uz vidi novērtējuma procedūras piemērošanu vai nepiemērošanu plānošanas dokumentam pieņem Vides pārraudzības valsts birojs.

Būvniecības un attīstības departamenta
Teritorijas attīstības daļas vadītājs

R. Šlesarevs

ŠIS DOKUMENTS IR ELEKTRONISKI PARAKSTĪTS AR DROŠU ELEKTRONISKO
PARAKSTU UN SATUR LAIKA ZĪMOGU

Pauls Lielmanis 29496408
pauls.lielmanis@vvd.gov.lv

21. Nacionālā kultūras mantojuma pārvalde



Nacionālā kultūras mantojuma pārvalde

Mazā Pils iela 19, Rīga, LV - 1050, tālr. 67229272, e-pasts pasts@mantojums.lv, www.nkmp.gov.lv

Rīga

02.02.2023. Nr.06-05/504

Uz 11.01.2023. Nr. LNP/2.1.6/23/39

(Reģistrēts 11.01.2023. Nr. 00291/2023)

Līvānu novada pašvaldībai

_DEFAULT@90000065595

Informācija un nosacījumi Līvānu novada teritorijas plānojuma izstrādei

Nacionālajā kultūras mantojuma pārvaldē (turpmāk – Pārvalde) ir saņemts iesniegums ar informāciju, ka 2022. gada 24. novembrī Līvānu novada dome ir pieņēmusi lēmumu Nr. 21-10 "Par Līvānu novada teritorijas plānojuma izstrādes uzsākšanu".

Iesniegumā lūgts sniegt informāciju/nosacījumus, kas būtu saistoša Līvānu novada teritorijas plānojuma (turpmāk – Teritorijas plānojums) izstrādei, saskaņā ar Ministru kabineta 2014. gada 14. oktobra noteikumu Nr. 628 "Noteikumi par pašvaldību teritorijas attīstības plānošanas dokumentiem" (turpmāk - Noteikumu Nr.628) sadaļu Nr. 4. "Institūciju sadarbība plānošanas dokumentu izstrādē".

Ievērojot minētos Noteikumus Nr.628, Pārvalde sagatavojusi tās rīcībā esošo informāciju par Līvānu novada teritorijā esošiem nekustamiem valsts aizsargājamiem kultūras pieminekļiem, kā arī sniedz nosacījumus un ieteikumus Teritorijas plānojuma izstrādei.

1. INFORMĀCIJA.

- 1.1. Līvānu novada teritorijā atrodas 15 nekustamie kultūras pieminekļi: 13 arheoloģijas un 2 arhitektūras pieminekļi – objekti, kas iekļauti spēkā esošajā valsts aizsargājamo kultūras pieminekļu sarakstā, kuru 29.10.1998. apstiprinājusi LR Kultūras ministrija ar rīkojumu Nr.128. Pārvalde informē, ka 2022. gada 30. decembrī ir stājušies spēkā grozījumi Kultūras ministrijas 1998. gada 29. oktobra rīkojumā Nr. 128 "Par Valsts aizsargājamo kultūras pieminekļu sarakstu", ar kuru ir noteiktas kultūras pieminekļu vērtības grupas – valsts, reģiona un vietējas nozīmes kultūras pieminekļi¹. Atbilstoši likuma "Par kultūras pieminekļu aizsardzību" 14.panta septītajai daļai vietējas nozīmes kultūras pieminekļu saglabāšanas uzraudzību no 2023. gada 1. janvāra nodrošina pašvaldība.²
- 1.2. Valsts aizsargājamo nekustamo kultūras pieminekļu saraksts un informācija par kultūras pieminekļiem pieejama vietnē: <https://mantojums.lv/>. Grafiskie dati pievienoti pielikumā.

¹ <https://www.vestnesis.lv/op/2022/252.3>

² Likums "Par kultūras pieminekļu aizsardzību", 9. punkts. <https://likumi.lv/ta/id/72551#p-1069857>

- 1.3. Plānojot funkcionālās zonas, teritorijas izmantošanu un apbūvi vai paredzot jebkāda veida saimniecisko darbību kultūras pieminekļos vai to aizsardzības zonās, saistoši šādi normatīvie akti:
 - Likums “Par kultūras pieminekļu aizsardzību” (turpmāk – Likums);
 - Ministru kabineta 2021. gada 26. oktobra noteikumi Nr. 720 “Kultūras pieminekļu uzskaites, aizsardzības, izmantošanas un restaurācijas noteikumi” (turpmāk – Noteikumi Nr.720);
 - citi normatīvie akti, kuros ietverti kultūras mantojuma aizsardzības jautājumi.
- 1.4. Pārvalde vērs uzmanību, ka saskaņā ar Likuma un Noteikumu Nr. 720 prasībām kultūras pieminekļi jāizmanto veidā, kas neapdraud un nemazina to kultūrvēsturisko vērtību saglabāšanu ilgtermiņā, prioritāri kultūras pieminekļi jācenšas izmantot sākotnējai funkcijai, kultūras, izglītības un zinātnes mērķiem, bet pieļaujama to izmantošana arī citām vajadzībām, ja tā nemazina pieminekļu vēsturisko, zinātnisko un māksliniecisko vērtību, kā arī ievērojot kultūras pieminekļu, to teritoriju un aizsardzības zonu uzturēšanas režīmus un saimnieciskās darbības ierobežojumus. Ar kultūras pieminekļu un to teritoriju uzturēšanas režīmiem var iepazīties vietnē: <https://mantojums.lv/>.
- 1.5. Saskaņā ar Likuma 23. pantu un Aizsargjoslu likuma 8. pantu aizsardzības zona ap valsts aizsargājamiem kultūras pieminekļiem pilsētās noteikta 100 m un laukos – 500 m, ja aizsardzības zona nav noteikta individuāli.
- 1.6. Ja kultūras piemineklis, izņemot arheoloģijas pieminekļus, atrodas kāda cita kultūras pieminekļa teritorijā vai aizsardzības zonā individuālā aizsardzības zona tiek noteikta – „nulle”.
- 1.7. Jebkuru saimniecisko darbību kultūras pieminekļa aizsardzības zonā drīkst veikt tikai ar Pārvaldes atļauju.

2. NOSACĪJUMI.

- 2.1. Kultūras pieminekļos un to aizsardzības zonās jābūt tādiem Teritorijas plānojuma risinājumiem, kas nodrošina kultūras pieminekļa un tam raksturīgās vides saglabāšanu, kā arī nepieļauj vai samazina dažāda veida negatīvu ietekmi uz konkrēto pieminekli.
- 2.2. Kultūras pieminekļa aizsardzības zonā saglabājama kultūras pieminekļa apkārtnes raksturīgā ainava (ko veido tās elementi – ceļu tīkls ar vēsturisko ieseguma veidu, stādījumi, alejas, meži, lauki, pļavas, to kontūras, raksturīgā veģetācija, vēsturiski raksturīgā apbūve, vēsturiskais labiekārtojuma raksturs, vēsturiskas inženierbūves), kultūras pieminekļa apkārtnē raksturīgā vēsturiskā plānojuma struktūra, vēsturiskais zemes reljefs, ūdenstilpes (tostarp to krastu robežas un dabiskais vai vēsturiskais mākslīgais krastu izveidojums), piekļūšanas iespēja kultūras piemineklim (brīva vai daļēji ierobežota), kultūras pieminekļa netraucētas uztveres iespējas no tradicionāliem vai nozīmīgiem skatu punktiem un raksturīgā, vēsturiski nozīmīgā ainava skatā no kultūras pieminekļa.
- 2.3. Īpašu uzmanību pievērst atļautās izmantošanas un apbūves parametru nosacījumiem teritorijas plānojumā noteiktajās funkcionālajās zonās, kas atrodas kultūras pieminekļos un to aizsardzības zonās, neplānojot darbības, kas iznīcina vai būtiski pārveido kultūras pieminekļa un tā aizsardzības zonā saglabājamās vērtības. Nodrošināt, lai kultūras pieminekļos un to aizsardzības zonās netiktu noteiktas funkcionālās zonas ar standartizētām prasībām apbūvei (īpaši kvantitatīviem apbūves rādītājiem), kas ievērojami mazina

- teritorijas izmantošanas paredzamību un nonāk pretrunā gan ar kultūras pieminekļu aizsardzības normatīvo regulējumu, gan arī ar teritorijas plānošanas principiem.
- 2.4. Arheoloģisko pieminekļu teritorijā nav pieļaujama jaunu ēku būvniecība, ceļu un ielu, karjeru, ūdenstilpņu izveide, kā arī citi ar zemes reljefa pārveidojumiem saistīti darbi.
 - 2.5. Grafiskās daļas funkcionālā zonējuma kartē ar apzīmējumiem un numerāciju attēlojami nekustamie kultūras pieminekļi un aizsardzības zonas ap tiem, kā arī pievienojams skaidrojums (eksplikācija) ar katra pieminekļa nosaukumu un valsts aizsardzības numuru. Grafiskajā daļā pievērst uzmanību kultūras pieminekļu un to aizsardzības zonu attēlojuma kvalitātei.
 - 2.6. Teritorijas izmantošanas un apbūves noteikumu izstrādē ievērot šādus nosacījumus:
 - Teritorijas izmantošanas un apbūves noteikumos ietvert prasības kultūras mantojuma, tostarp teritorijā esošo kultūras pieminekļu, aizsardzībai un pārvaldībai.
 - Nodrošināt, lai noteikumi kultūrvēsturiskā mantojuma, tostarp kultūras pieminekļu, aizsardzībai kā speciālie noteikumi prevalē attiecībā uz pārējiem attiecīgās funkcionālās zonas izmantošanas un apbūves noteikumiem, un lai tajos noteiktie atļautie izmantošanas veidi un apbūves parametri, nav pretrunā ar noteikumiem kultūrvēsturiskā mantojuma aizsardzībai un spēkā esošo normatīvo regulējumu kultūras mantojuma aizsardzības jomā.
 - 2.7. Teritorijas plānojuma redakcijas iesniegt Pārvaldē izskatīšanai un atzinuma saņemšanai.

3. IETEIKUMI.

- 3.1. Ieteicams apzināt un Teritorijas plānojumā uzrādīt novada nozīmes kultūrvēsturiskās ainavas un objektus, kam piemīt kultūrvēsturiska vērtība – ainaviski vērtīgas kultūrvēsturiskās vides un dabas teritorijas, ēkas, kultūrvēsturisku norišu vietas u.c., kas nav iekļautas spēkā esošajā Valsts aizsargājamo kultūras pieminekļu sarakstā un sadarbībā ar Pārvaldi izvērtēt šo objektu atbilstību vietējās nozīmes kultūras pieminekļu statusam, ievērojot grozījumus Likumā. Plānojot objektiem piemērotu izmantošanu, paredzēt tos iesaistīt novada teritorijas kultūras mantojuma potenciāla papildināšanā un pilnveidošanā. Šādu objektu saglabāšana, aizsardzība un izmantošana regulējama pašvaldības līmenī.
- 3.2. Jautājumos par kultūrvēsturisko mantojumu novada teritorijā iesakām konsultēties ar Latgales reģionālo nodaļu (tālr. 26392723), bet jautājumos par kultūras pieminekļu teritorijas precizēšanu – ar Pārvaldes Arheoloģijas un vēstures daļu (tālr. 67228503) un Arhitektūras un mākslas daļu (tālr. 67223328).

Pielikumā: Grafiskie dati.

Pārvaldes vadītāja vietniece juridiskajos jautājumos

(paraksts*)

V. Viksna-Bārbale

*Dokuments ir parakstīts ar drošu elektronisko parakstu.



Akciju sabiedrība "Sadales tīkls"
Šmerļa iela 1, Rīga, LV-1160, Latvija
Reģ. Nr. 40003857687

Klientu serviss
bezmaksas tālrunis: 8403
e-pasts: st@sadalestikls.lv
www.sadalestikls.lv

| | |
|--|-----------------------------|
| Rīga Datumu skatīt dokumenta paraksta laika zīmogā Nr. 30AT00-05/TN-67396 Uz 31.05.2024 Nr. N-24253 | SIA Grupa93 Līga Ozoliņa |
|--|-----------------------------|

Nosacījumi detālplānojuma izstrādei

1. OBJEKTA RAKSTUROJUMS

- 1.1. Objekta atrašanās vieta: *Rīgas iela 77, Līvāni, Līvānu nov. (76110040609)*
- 1.2. Objekta nosaukums: *Līvānu novada teritorijas plānojuma izstrāde*

2. NORĀDĪJUMI DETĀLPLĀNOJUMA IZSTRĀDEI

- 2.1. Plānojumā jāattēlo esošie un plānotie elektroapgādes objekti ((6-20)/0,4 kV apakšstacijas, 0,23 kV līdz 20 kV elektropārvades līnijas u. c. objekti), inženierkomunikāciju koridorus, kā arī atbilstošās aizsargjoslas, ja iespējams tās attēlot noteiktajā kartes mērogā (pielikumā obligāti jāpievieno grafisko attēlu (*.pdf, *.dwg, *.dgn u. c.) ar esošajiem un plānotajiem energoapgādes objektiem noteiktā kartes mērogā);
- 2.2. Izstrādājamā detālplānojuma aptverošajā teritorijā *atrodas* AS "Sadales tīkls" piederošie elektroapgādes objekti (0,23 –20) kV elektropārvades līnijas, a./st., TP u. c. elektroietaisis);
- 2.3. Lai nodrošinātu elektroapgādi īpašumam tā normālai funkcionēšanai atbilstoši noteiktajam/plānotajam lietošanas mērķim, un precizētu pieslēguma vietu nepieciešams aizpildīt pieteikuma veidlapu "Pieteikums elektrotīkla pieslēgumam/slodzes izmaiņām", norādot nepieciešamo jaudu, spriegumu un citu informāciju, kas prasīta veidlapā. Pieteikumam nepieciešams pievienot detalizētu skici/-es ar plānoto/-ajiem apbūves risinājumu/-iem, sarkano līniju izvietojumu un paredzēto slodžu sadalījumu. Aizpildīto pieteikumu un pieteikuma veidlapā norādīto dokumentu kopijas var sūtīt uz e-pastu st@sadalestikls.lv, vai arī AS "Sadales tīkls" pa pastu uz adresi Šmerļa ielā 1, Rīgā, LV-1006, kā arī pieteikumu var aizpildīt AS "Sadales tīkls" klientu apkalpošanas portālā e-st.lv. Pēc pieteikuma saņemšanas tiks izstrādāti tehniskie noteikumi plānotajam objekta slodzes pieslēgumam un informācija par iespējamajām elektrotīkla pieslēguma ierīkošanas izmaksām;
- 2.4. Plānojumā norādīt, ka elektroapgādes projektēšana un būvniecība ir īpaša būvniecība, kura jāveic saskaņā ar MK noteikumiem Nr. 253 "Atsevišķu inženierbūvju būvnoteikumi";
- 2.5. Plānojuma teritorijā plānoto inženierkomunikāciju izvietojumam jāatbilst LBN 008-14 "Inženiertīklu izvietojums". Pie esošajiem un plānotajiem energoapgādes objektiem jānodrošina ērta piekļūšana AS "Sadales tīkls" personālam, autotransportam u. c. to tehnikai;

- 2.6. Plāņojumos norādīt noteiktās aizsargjoslas gar elektriskajiem tīkliem, ko nosaka Aizsargjoslu likuma 16. pantā;
- 2.7. Izstrādājot plāņojumu, iekļaut prasības par aprobežojumiem, kas noteikti saskaņā ar Aizsargjoslu likumu (īpaši 35. un 45. panta prasībām);
- 2.8. Plāņojumā ietvert prasības par elektrotīklu ekspluatāciju un drošību, kā arī prasības vides un cilvēku aizsardzībai, ko nosaka MK noteikumi Nr. 982 "Enerģētikas infrastruktūras objektu aizsargjoslu noteikšanas metodika" – 3.,8. – 11. punkts;
- 2.9. Ja nepieciešama esošo elektroietaišu pārvietošana, tad paredzēt to pārvešanu atbilstoši spēkā esošajiem likumiem, noteikumiem u. c. normatīvajiem aktiem. Lai saņemtu tehniskos noteikumus, jāiesniedz pieteikums elektroietaišu pārvietošanai. Esošo energoapgādes komersantu objektu pārvietošanu pēc pamatotas nekustamā īpašuma īpašnieka prasības veic par viņa līdzekļiem, saskaņā ar Enerģētikas likuma 23. pantu;
- 2.10. Elektroenerģijas lietotāju elektroapgādes kārtību, elektroenerģijas tirgotāja un elektroenerģijas sistēmas operatora un lietotāja tiesības un pienākumus elektroenerģijas piegādē un lietošanā nosaka MK noteikumi Nr. 50 "Elektroenerģijas tirdzniecības un lietošanas noteikumi";
- 2.11. Jaunu elektroietaišu pieslēgšana un atļautās slodzes palielināšana AS "Sadales tīkls" notiek saskaņā ar Sabiedrisko pakalpojumu regulēšanas komisijas padomes lēmumu "Sistēmas pieslēguma noteikumiem elektroenerģijas sistēmas dalībniekiem";
- 2.12. Plāņojumā ietvert prasības par elektrotīklu, ko nosaka Enerģētikas likuma 19., 19¹, 23. un 24. pants;
- 2.13. Veicot jebkādus darbus/darbības aizsargjoslās, kuru dēļ nepieciešams objektus aizsargāt, tie jāveic pēc saskaņošanas ar attiecīgā objekta īpašnieku;
- 2.14. Plāņojumu grafiskās daļas kartes mērogi:
Detālplāņojumu izstrādei izmantot aktualizētu (ne vecāku par gadu) topogrāfisko plānu (LKS 92-TM koordinātu sistēmā) ar mēroga noteiktību 1:500 līdz 1:2000;
- 2.15. Pirms plāņojuma iesniegšanas publiskajai apspriešanai un tā augšupielādes TAPIS sistēmā, plāņojumu ar elektroapgādes tehnisko risinājumu elektroniskā formātā iesniegt portālā saskano.sadalestikls.lv. Plāņojuma atzinums tiks sagatavots pēc pieprasījuma iesnieguma saņemšanas;
- 2.16. Nosacījumi derīgi *divus gadus* no to izsniegšanas dienas.

Šis dokuments ir parakstīts ar drošu elektronisko parakstu un satur laika zīmogu.

Elektroinženieris (TN): Juris Bērzinieks

Sagatavoja: *Juris Bērzinieks*
Tel. 8403

23. SIA "Tele2"



Līvānu novada pašvaldība

Rīgas iela 77

Līvāni

LV-5316

Rīga 2023. gada 11. jūlijā

Atbildot uz saņemto vēstuli Nr. LNP/2.1.6/23/39, SIA "Tele2" informē, ka neizvirza nekādus nosacījumus, kas būtu saistoši Līvānu novada teritorijas plānojuma izstrādei.

Pēteris Dekants

SIA "Tele2" infrastruktūras attīstības daļas vadītājs

|

SIA „Tele2” | Dēļu iela 5, Rīga, LV-1004 | Reģ. Nr.: 40003272854

 29560600

 tele2@tele2.lv

 www.tele2.lv

24. SIA "Tet"



SIA Tet, Dzintaru iela 105, Rīga LV-1011
Vienotais reģ. nr. 40093052786
A/S Švedbānk, kods HABALV22
Nāvējumu konts LV05HABA000140XD40000

TERITORIJAS PLĀNOJUMA NOSACĪJUMI Nr. PN-270323

Rīga

Datums: 08.08.2023 Pamatojums: Pieteikums Nr. PN-270323

Pieprasītājs: LĪVĀNU NOVADA PAŠVALDĪBA, reģ. Nr. 90000065595, Rīgas iela 77, Līvāni,
Līvānu novads, LV - 5316
Objekta adrese: Ārijas Elksnes ielā 6 un Ārijas Elksnes ielā 6A, Jēkabpilī
Zemes kad. apzīmējums.: Līvānu novada teritorija.

Kādam nolūkam izsniegti tehniskie noteikumi:

Līvānu novada teritorijas plānojuma izstrādei.

TERITORIJAS PLĀNOJUMA NOSACĪJUMU APRAKSTS

Paskaidrojums: Teritorijas plānojuma izstrādes teritorijā atrodas SIA „Tet”, sakaru kabeļu kanalizācija, piekārtu kabeļu līnija un grunti guldīti sakaru kabeļi, kā arī citi elektronisko sakaru tīkla elementi.

Veicamo darbu apraksts un TN izpildes nosacījumi:

| | |
|----|--|
| 1. | Teritorijas plānojumu izstrādāt uz aktuāla topogrāfiskā materiāla, atbilstoši LR Aizsargjoslu likumam, MK noteikumiem, Latvijas būvnormatīva LBN 008-14 "Inženiertīklu izvietojums" un LR Elektronisko sakaru likuma prasībām. |
| 2. | SIA Tet elektronisko sakaru tīkla attīstības iespēju, paredzot vietu perspektīvā iespējamam elektronisko sakaru tīklu izvietojumam ielas sarkano līniju robežās, vietās kur nav SIA Tet sakaru tīkla. |
| 3. | Projektējamās sakaru komunikāciju trases paredzēt zālajā zonā vai zem gājēju ietves. |
| 4. | Paredzēt komunikāciju ievadus uz visām projektējamajām ēkām no projektējamajām komunikāciju trasēm. |
| 5. | Izstrādājot inženierkomunikāciju attīstības projektus, ievērot MK noteikumus Nr. 574 par „Inženiertīklu izvietojumu”. |
| 6. | Paredzēt vietu(as) sakaru sadales punktu ierīkošanai pie projektējamajām sakaru trasēm ekspluatācijai piemērotā vietā. |
| 7. | Plānojumā paredzēt zemes gabalu un pieguļošajā teritorijā esošo SIA "Tet" elektronisko sakaru tīkla un ar to saistīto elementu saglabāšanu. |
| 8. | Lai veiktu elektronisko sakaru tīkla infrastruktūras attīstības plānošanu un pakalpojumu nodrošināšanu, lūgums savlaicīgi informēt SIA „Tet” par paredzamajām izmaiņām teritorijas apbūvē. |

Augstāk minēto nosacījumu izpildei nepieciešama projektu izstrāde. Projektēšanas un izbūves darbi veicami saskaņā ar SIA "Tet" tehniskajiem standartiem. Projektu izstrādes gadījumā to saskaņot ar :

1. SIA „Tet” uzraugi.tet.lv.
2. Ēku, zemes gabalu īpašniekiem

Pēc darbu veikšanas izpildedokumentācija nododama:

SIA "Tet" PPUREN, Centrālvidzemes grupa, Rīgas 210A, Jēkabpils.

Sagatavoja:

Signature valid
Digitally signed by Modris Jakubovskis
Date: 2023.08.11 09:44:01

Modris Jakubovskis
Modris.jakubovskis@tet.lv

Dokuments un tā saistītie pielikumi ir sagatavoti PDF, vai EDOC datnes formātā.

Elektroniskā vidē veidotās EDOC datnes saturs veido vienotu dokumentu, kura saturs sastāvdaļas nav atdalāmas, vai atsevišķi tās vērtējamas kā nepilnīgas.

Datnes autentiskumu apliecina elektroniskais paraksts (e-paraksts).

Datnes autentiskums pārbaudāms elektroniskā vidē: www.eparaksts.lv.

25. Veselības inspekcija



Veselības inspekcija

Klijānu iela 7, Rīga, LV-1012, faktiskā adrese: 18.novembra iela 105, Daugavpils, LV-5404
tālrunis: 65424547, tālrunis/fakss: 65429529, e-pasts: latgale@vi.gov.lv, www.vi.gov.lv

NOSACĪJUMI TERITORIJAS PLĀNOJUMAM

Daugavpilī

27.12.2022

Nr. 2.4.7.-10/489

Līvānu novada pašvaldība

pasts@livani.lv



1. Objekta nosaukums: Līvānu novada teritorijas plānojums

2. Objekta adrese: Līvānu novads

3. Objekta īpašnieks: Līvānu novada pašvaldība

4. Iesniegtie dokumenti: 1) Līvānu novada pašvaldības 16.012.2022. vēstule Nr. LNP/2.1.6./22/2450 "Par nosacījumu sniegšanu plānošanas dokumentam "Līvānu novada teritorijas plānojums"; 2) Līvānu novada pašvaldības 24.11.2022. lēmums Nr.21-10

5. Apsekojums veikts: Nosacījumi sagatavoti izvērtējot Līvānu novada pašvaldības iesniegtos dokumentus.

6. Apsekojumā piedalījās: -

7. Konstatēts

Plānojuma izstrāde uzsākta ar mērķi izstrādāt vienotu plānošanas dokumentu Līvānu novadam, kas būtu balstīts uz jau izstrādātajiem dokumentiem: Līvānu novada ilgtspējīgas attīstības stratēģiju 2013.-2030.gadam, Līvānu novada teritorijas plānojumu 2012.-2024. gadam, Līvānu novada pašvaldības integrētā attīstības programmu 2019.-2025. gadam un izstrādes procesā esošo lokālplānojumu Līvānu novada teritorijas plānojuma 2012.-2024. gadam grozījumiem - Līvānu pilsētas centra teritorijai.

Izstrādes mērķis: Izveidot pamatu ilgtspējīgai, efektīvai un racionālai novada teritorijas izmantošanai. Radīt labvēlīgus apstākļus uzņēmējdarbības attīstībai un investīciju piesaistei. Radīt priekšnoteikumus vides kvalitātes nodrošināšanai, rūpniecisko avāriju risku un vides risku novēršanai. Veicināt pakalpojumu pieejamību un optimālu transporta sistēmas funkcionēšanu. Saglabāt kultūras, mantojumu, dabas un ainavas daudzveidību, kā arī paaugstināt kultūrainavas un apdzīvoto vietu kvalitāti.

8. NOSACĪJUMI

Plānošanas dokumenta īstenošanas rezultātā netiek plānotas darbības, kas atbilst likuma „Par ietekmes uz vidi novērtējumu” 1. pielikumam. Izvērtējot izstrādes mērķi, likuma „Par ietekmes uz vidi novērtējumu” minētos kritērijus un Ministru kabineta 23.03.2004. noteikumos Nr.157 „Kārtība, kādā veicams ietekmes uz vidi stratēģiskais novērtējums” izvirzītās prasības, Veselības inspekcija uzskata, ka stratēģiskais ietekmes uz vidi novērtējums nav nepieciešams.

Teritorijas plānojuma projektēšanas gaitā rekomendējam pievērst uzmanību sekojošiem jautājumiem:

Lai nodrošinātu cilvēku veselīgas dzīves vides izveidošanu, nepieciešams nodrošināt teritorijas funkcionālās zonēšanas principu: savrupmāju apbūves teritorija, mazstāvu

DOKUMENTS PARAKSTĪTS AR DRÖŠU ELEKTRONISKO PARAKSTU, KAS SATUR LAIKA ZĪMOGU

dzīvojamās apbūves teritorija, daudzstāvu dzīvojamās apbūves teritorija, jauktas centra apbūves teritorija, publiskās apbūves teritorija, rūpniecības apbūves teritorija, transporta infrastruktūras teritorija, tehniskās apbūves teritorija, dabas un apstādījumu teritorija, ūdeņu teritorija un to kartogrāfiski attēlot. Ražošanas zonu attiecībā pret dzīvojamo zonu jāizvieto ņemot vērā dominējošo vēju virzienus.

Saskaņā ar LR MK 20.01.2004. noteikumiem Nr. 43 "Aizsargjoslu ap ūdens ņemšanas vietām noteikšanas metodika" apzināt visas esošās pazemes ūdens ņemšanas vietas ar aizsargjoslām (arī neekspluatējamās, pamestās) un grafiski attēlot tās. Paredzēt bezsaimnieka un neizmantotu dziļurbumu tamponēšanu. Neplānot gruntsūdeņu un augsnes piesārņojuma objektu izvietojumu urbumu ķīmiskajā aizsargjoslā, tas palīdz saglabāt ūdens kvalitāti un pagarināt urbumu ekspluatācijas laiku. Ūdens ir viena no sociālās infrastruktūras galvenajām sastāvdaļām, un tam ir ļoti svarīga loma veselības aizsardzībā. Kvalitatīva dzeramā ūdens pieejamība iedzīvotājiem ir viens no ilgtspējīgas sabiedrības attīstības priekšnoteikumiem.

Teritorijas plānojumā nepieciešams paredzēt masveida atpūtas (rekreācijas) un tūrisma nozīmes vietas un to labiekārtošanu.

Nepieciešams paredzēt trokšņa aizsardzības pasākumu plānošanu.

Paredzēt aizsargjoslas ap objektiem un teritorijām saskaņā ar LR "Aizsargjoslu likums" un tā grozījumiem. Neplānot ražošanas objektu teritorijas ar kaitīgiem cilvēka veselībai un vides faktoriem izmantošanu citiem nolūkiem, neparedzot atbilstošus atveseļošanas pasākumus.

Norādīt paaugstinātas bīstamības vai riska objektus un ar tiem saistītos riska faktorus, kuru izvietojums var palielināt citu objektu bīstamību vai tieši apdraudēt apkārtnes iedzīvotājus vai vidi. Paredzēt gaisa, augsnes, ūdens piesārņošanas ietekmes novēršanas pasākumus apdzīvotās vietās un atpūtas vietās. Atzīmēt aizsargjoslu robežas objektiem, kuriem ir paredzētas sanitārās, drošības, vides un dabas resursu aizsardzības aizsargjoslas.

Daudzdzīvokļu māju pagalmos vēlams ieplānot labiekārtot teritoriju – atpūtas vietas pieaugušajiem, rotaļu laukumus bērniem, saimnieciskiem mērķiem un fizikālās nodarbībām domātus laukumus.

Izstrādājot teritorijas plānojumu, jāņem vērā iedzīvotājiem nepieciešamos pakalpojumus: sadzīves, atpūtas, sporta, izglītības, transporta.

Norādīt ūdenstilpņu un ūdensteču izmantošanas mērķi un grafiski attēlot plūdu riska zonas.

Sabiedrības veselības departamenta
Latgales kontroles nodaļas vadītāja

Ludmila Vainiņa

Evija Lāce, 27855980
evija.lace@vi.gov.lv

DOKUMENTS PARAKSTĪTS AR DROŠU ELEKTRONISKO PARAKSTU, KAS SATUR LAIKA ZĪMOGU

26. Valsts meža dienests



Valsts meža dienests

DIENVIDLATGALES VIRSMEŽNIECĪBA

Kr. Valdemāra ielā 7, Daugavpils, LV-5401, tālr. 65425782, e-pasts vm@dienvidlatgale.vmd.gov.lv

Daugavpili

| | | | |
|----|--------------------------------|-----|-----------------|
| | Datums skatāms laika zīmogā | Nr. | VM4.7-7/28 |
| Uz | 11.01.2023 | Nr. | LNP/2.1.6/23/39 |

Līvānu novada pašvaldībai
pasts@livani.lv

Par Līvānu novada teritorijas plānojuma izstrādes uzsākšanu

Valsts meža dienesta Dienvidlatgales virsmežniecībā 11.01.2023. saņemta Jūsu vēstule Nr. LNP/2.1.6/23/39, kurā informējat, ka ir uzsākta Līvānu novada teritorijas plānojuma izstrāde un lūdzat sniegt informāciju un nosacījumus teritorijas plānojuma izstrādei. Sakarā ar Jūsu pieprasījumu un atbilstoši 14.10.2014. Ministru kabineta noteikumu Nr.628 „Noteikumi par pašvaldību teritorijas attīstības plānošanas dokumentiem” 58.punkta prasībām, Dienvidlatgales virsmežniecība izvirza nosacījumus un sniedz sekojošu informāciju Līvānu novada teritorijas plānojuma izstrādei:

1. Plānojums nevar būt pretrunā ar Latvijas Republikas normatīvajiem aktiem, kā arī ar Latvijas meža politikas noteikto mērķi - meža un meža zemju ilgtspējīga (nenoplicinoša) apsaimniekošana. Latvijas meža politikas kontekstā "ilgtspējīga" apsaimniekošana nozīmē meža un meža zemju pārvaldīšanu un izmantošanu tādā veidā un pakāpē, lai saglabātos to bioloģiskā daudzveidība, produktivitāte, atjaunošanās spēja, vitalitāte un potenciālā spēja veikt nozīmīgas ekoloģiskās, ekonomiskās un sociālās funkcijas vietējā, nacionālā un globālā līmenī tagad un nākotnē, kā arī, lai neizraisītu draudus citām ekosistēmām.
2. Teritorijas plānojums jāizstrādā ņemot vērā LR Aizsargjoslu likuma prasības. Jānosaka visas esošo objektu vides un dabas resursu aizsardzības, ekspluatācijas, sanitārās, drošības u.c. aizsargjoslas un grafiski jāattēlo plānojuma materiālos, t.sk. objektu, kuri izvietoti ārpus novada teritorijas.
3. Plānojumā jāietver informācija par novada teritorijā esošajiem ūdensobjektiem. Teritorijas plānojuma teksta daļā jāmin ūdensteču garumi, ūdenstilpju platības un noteikto virszemes ūdensobjektu aizsargjoslu platumi.
4. Saskaņā ar LR Aizsargjoslu likuma 11.pantu un 33.panta 1.daļu un atbilstoši 04.02.2003. Ministru kabineta noteikumu Nr.63 „Meža aizsargjoslu ap pilsētām noteikšanas metodika” teritorijas plānojumā jāattēlo meža aizsargjoslas ap Līvānu pilsētu.
5. Saskaņā ar 18.12.2012. MK noteikumu Nr.940 “Noteikumi par mikroliegumu izveidošanas un apsaimniekošanas kārtību, to aizsardzību, kā arī mikroliegumu un to buferzonu noteikšanu” 53.punktu, izstrādājot pašvaldības teritorijas plānojumu jāievēro mikroliegumu izvietojumu un to aizsardzības un apsaimniekošanas prasības. Mikroliegumu aizsardzība un apsaimniekošana veicama atbilstoši 18.12.2012. Ministru kabineta noteikumiem Nr.940 „Noteikumi par

mikroliegumu izveidošanas un apsaimniekošanas kārtību, to aizsardzību, kā arī mikroliegumu un to buferzonu noteikšanu”.

6. Plānojumā jāietver informācija par novada teritorijā esošajiem kultūras pieminekļiem un to aizsardzības zonām.
7. Saskaņā ar LR likuma Par īpaši aizsargājamām dabas teritorijām 14.pantu, teritorijas plānojumā jāiekļauj informācija par īpaši aizsargājamām dabas teritorijām.
8. Teritorijas plānotās izmantošanas sadaļā jāparedz iespējamās meža zemes transformācijas gadījumus, jānosaka teritorijas, kur pieļaujama meža zemes transformācija un jāiekļauj prasības šo zemju transformēšanai.

| | | |
|--|---|------------|
| Virsmēžzinis | SIS DOKUMENTS IR ELEKTRONISKI PARAKSTĪTS AR DROSU ELEKTRONISKO PARAKSTU UN SATUR LAIKA ZIMOGU | V. Skutels |
| Pastare Skutele 28655021 anna.pastare-skutele@dienvildatgale.vmd.gov.lv | | |

27. Valsts ugunsdzēsības un glābšanas dienests, Latgales reģionālā pārvalde



Valsts ugunsdzēsības un glābšanas dienests

LATGALES REĢIONĀLĀ PĀRVALDE

Rīgas iela 1/3, Daugavpils, LV-5401; tālr.: 65455850; e-pasts: latgale@vugd.gov.lv; www.vugd.gov.lv

Daugavpilī

| | |
|--|---|
| 16.01.2023. Nr.22/9-1.5/49 Uz 11.01.2023. Nr. LNP/2.1.6/23/39 | Līvānu novada pašvaldība _DEFAULT@90000065595 pasts@livani.lv |
|--|---|

| | |
|--|--|
| Par Līvānu novada teritorijas plānojuma izstrādes uzsākšanu | |
|--|--|

Pamatojoties uz Līvānu novada pašvaldības 2023.gada 11.janvāra vēstuli Nr. LNP/2.1.6/23/39 "Par Līvānu novada teritorijas plānojuma izstrādes uzsākšanu", lai nodrošinātu vienotu politiku izstrādājot teritoriālos plānojumus, nosūtām Jums galveno prasību ugunsdrošības, ugunsdzēsības un civilās aizsardzības nodrošināšanas jomā uzskaitījumu, ko jāņem vērā sagatavojot Līvānu novada teritorijas plānojuma izstrādi, kur jāparedz:

- 1) Pielietoto terminu un jēdzienu skaidrojumus, kam jāatbilst spēkā esošajiem normatīvajiem aktiem un piemērojamiem standartiem;
- 2) Aizsargjoslu likuma, kā arī ekspluatācijas un drošības aizsargjoslu noteikšanas metodiku prasības;
- 3) 2015.gada 30.jūnijā Ministru kabineta noteikumu Nr.333 Noteikumi par Latvijas būvnormatīvu LBN 201-15 "Būvju ugunsdrošība", kā arī citu spēkā esošo normatīvo aktu ugunsdrošības prasības par piebrauktuvēm un caurbrauktuvēm ugunsdzēsības un glābšanas tehnikai, veidojot perspektīvo ceļu vai ielu shēmas;
- 4) 2015.gada 30.jūnijā Ministru kabineta noteikumu Nr.333 Noteikumi par Latvijas būvnormatīvu LBN 201-15 "Būvju ugunsdrošība", kā arī citu spēkā esošo normatīvo aktu ugunsdrošības prasības par ugunsdrošības atstarpēm starp dažādu ugunsdrošības pakāpju un funkcionālas nozīmes ēkām un būvēm;
- 5) Pilsētu un pagastu teritoriju ārējās ugunsdzēsības ūdensapgādes nodrošinājumu saskaņā ar 2015.gada 30.jūnijā Ministru kabineta noteikumiem Nr.326 Noteikumi par Latvijas būvnormatīvu LBN 222-15 "Ūdensapgādes būves" prasībām;
- 6) Perspektīvais ugunsdzēsības depo izvietojums, lai nodrošinātu ugunsdzēsības un glābšanas dienesta savlaicīgu ierašanos ugunsgrēku,

- avāriju un glābšanas darbu vietā atbilstoši spēkā esošo normatīvo aktu prasībām;
- 7) Objektos, kuri klasificējami atbilstoši 2004.gada 3.augusta Ministru kabineta noteikumiem Nr.674 "Noteikumi par sprādzienbīstamiem, ugunsbīstamiem un īpaši svarīgiem objektiem, kuros izveidojami ugunsdrošības, ugunsdzēsības un glābšanas dienesti" ugunsdrošības, ugunsdzēsības un glābšanas dienesta izveidošanu atbilstoši 2003.gada 11.novembra Ministru kabineta noteikumiem Nr.639 "Iestāžu, organizāciju un komercsabiedrību ugunsdrošības, ugunsdzēsības un glābšanas dienestu izveidošanas kārtība" un piemērojamiem standartiem;
 - 8) Jaunizveidoto un esošo ugunsdzēsības depo materiāli tehniskās bāzes nodrošināšanu saskaņā ar Latvijas Republikas likumu "Ugunsdrošības un ugunsdzēsības likums", 2011.gada 21.jūnija Ministru kabineta noteikumiem Nr.458 "Noteikumi par Valsts ugunsdzēsības un glābšanas dienestam ugunsgrēku dzēšanai un glābšanas darbiem nepieciešamajām iekārtām, speciālo un tehnisko aprīkojumu, kā arī to normām", kā arī piemērojamiem standartiem;
 - 9) Pilsētu un pagastu teritorijās strādājošo un paaugstinātas bīstamības zonās dzīvojošo cilvēku apziņošanas sistēmu izveidi avārijas un ārkārtējo situāciju gadījumiem saskaņā ar Civilās aizsardzības un katastrofas pārvaldīšanas likumu;
 - 10) Rūpniecisko avāriju riska novērtējumu un rūpniecisko avāriju novēršanas programmas paaugstinātas bīstamības objektos, kā arī objektu avārijas gatavības un civilās aizsardzības pasākumu plānu izstrāde. Riska analīzes secinājumus ņem vērā veicot teritorijas plānojuma izstrādi un pilsētu vai pagastu apbūves perspektīvo attīstību;
 - 11) Iespējamus ierobežojumus, kas saistīti ar potenciālajām palu un plūdu laikā appludināmajām teritorijām un pretplūdu pasākumiem, kas, saskaņā ar Likumu par pašvaldībām, ir pašvaldības kompetencē.

Priekšnieks
pulkvedis

Česlavs Šmuksts

Vladimirs Andrejevs 65344343
vladimirs.andrejevs@vugd.gov.lv

DOKUMENTS PARAKSTĪTS AR DROŠU ELEKTRONISKO PARAKSTU UN SATUR
LAIKA ZĪMOGU

28. Zemkopības ministrijas nekustamie īpašumi



Valsts sabiedrība ar ierobežotu atbildību
„ZEMKOPĪBAS MINISTRIJAS NEKUSTAMIE ĪPAŠUMI”
Latgales reģiona meliorācijas nodaļa

Baznīcas iela 22, Rēzekne, LV-4601
tālr. 64605562, e-pasts latgale@zمني.lv

RĒZEKNĒ

| | | | |
|-----------------------------|------------|------------|-----------------|
| Datums skatāms laika zīmogā | Nr. | L-1-9.3/64 | |
| Uz | 11.01.2023 | Nr. | LNP/2.1.6/23/39 |

Līvānu novada pašvaldība DIV
pasts@livani.lv

Par Līvānu novada teritorijas plānojuma dokumentu izstrādi

Valsts SIA „Zemkopības ministrijas nekustamie īpašumi” (turpmāk – ZMNĪ) Latgales reģiona meliorācijas nodaļas pārziņā Līvānu novada teritorijā atrodas 30 meliorācijas būves, t. sk. Ošas 1. poldera sūkņu stacija, Ošas 2. poldera sūkņu stacija un Ošas 1. poldera aizsargdambis D-1, Ošas 2. poldera aizsargdambji D-1 un D-2, Rožupes pagastā (skatīt Pielikumu Nr. 1), kā arī uz VNŪ ~~Sumanka~~, meliorācijas kadastra Nr. 43222:01, ~~pik. 4/90~~, atrodas ~~hidrometriskais~~ postenis “Oša - ~~Rūsini~~” (atjaunots 2016. gadā).

Līvānu novada administratīvajā teritorijā atrodas 24 regulētas Valsts nozīmes ūdensnotekas. Saskaņā ar Meliorācijas likumu - Valsts meliorācijas sistēmu un valsts nozīmes meliorācijas sistēmu būvniecību, uzturēšanu un ekspluatāciju nodrošina valsts sabiedrība ar ierobežotu atbildību “Zemkopības ministrijas nekustamie īpašumi”. Meliorācijas sistēmas valsts akciju sabiedrības “Latvijas Valsts meži”, Valsts meža dienesta un Dabas aizsardzības pārvaldes valdījumā nodotajā valsts meža zemē ekspluatē un uztur attiecīgi valsts akciju sabiedrība “Latvijas Valsts meži”, Valsts meža dienests un Dabas aizsardzības pārvalde.

Dati par meliorācijas sistēmām un būvēm tiek uzturēti vienotā datu bāzē – Meliorācijas kadastrs. Meliorācijas kadastrs ir aktuāla, sistēmiska, digitāla vienota datubāze par visām valsts teritorijā esošajām meliorācijas sistēmām. Meliorācijas kadastra datus uztur un aktualizē ZMNĪ. ZMNĪ glabā, apkopo un aktualizē informāciju par meliorācijas sistēmām tīmekļvietnē www.melioracija.lv.

Saskaņā ar Meliorācijas kadastra datiem, Līvānu novadā ir reģistrētas pašvaldības nozīmes koplietošanas ūdensnotekas ar Nr. 43194:5 (garums 1,823 km), Nr. 43194:6 (garums 0,988 km), Nr. 43194:3 (garums 1,86 km) un Nr. 43313:126 (garums 0,619 km), kuras atrodas Jersikas un Turku pagasta teritorijā. Kopējās Līvānu novada meliorēto zemju platības sastāda ap 17 902,- ha. Meliorēto zemes gabalu objektu (nosusināti ar segto drenāžu) izbūves periods svārstās no 1957. gada Jersikas pagastā līdz 1994. gadam Rožupes pagastā, jaunākie atjaunotie meliorācijas objekti tika izpildīti 2000., 2002., 2006. un 2014. gadā valsts subsīdiju un ES projektu ietvaros, par kuriem ZMNĪ Latgales reģiona meliorācijas nodaļas Preiļu sektorā ir pieejam arhīva dokumentācija. No iepriekš minētā izriet, ka lielākajai daļai meliorācijas sistēmu kalpošanas vecums svārstās no 30 līdz 66 gadi.

ZMNĪ Latgales reģiona meliorācijas nodaļa Līvānu novadā ir īstenojusi ELFLA un Solidaritātes fonda projektus par VNŪ Oša (Rudzātu pagastā, izbūvēts - 2013. gadā), ~~Sanaužas~~

straits (Sutru pagasts, 2010. gadā), Jašores strauts (Rudzātu pagastā, 2013. gadā), Melnupīte (Rudzātu pagastā, 2014. un 2018. gadā), Dubna (Līvānu pilsētas teritorijā, 2020. gadā) un Ošas 1. poldera aizsargdambja D-1 posma atjaunošanu (Rudzātu pagastā, 2020. gads).

ZMNĪ Latgales reģiona meliorācijas nodaļa 2014.-2021. gada plānošanas perioda ietvaros Līvānu novadā ir veiksmīgi īstenojusi ERAF projektus par Oša 1. poldera un Ošas 2. poldera sūkņu staciju atjaunošanu Rožupes pagastā (2019. gads).

Turpmākajos ZMNĪ darbības plānos ir turpināt īstenot valsts nozīmes meliorācijas sistēmu un objektu atjaunošanas projektus pieejamā ES finansējuma ietvaros. ZMNĪ Latgales reģiona meliorācijas nodaļa, 2021.-2027. gada plānošanas perioda ietvaros, Līvānu novadā ir ieplānojusi atjaunot Ošas 1. poldera un Ošas 2. poldera aizsargdambjus (Rožupes pagastā), kā arī veikt VNŪ Grāvis Nr. 23 (Sutru pagastā) atjaunošanai nepieciešamos darbus. Papildus finansējuma pieejamības gadījumā atjaunojamo objektu daudzums var tikt papildināts.

ZMNĪ Latgales reģiona meliorācijas nodaļa regulāri veic valdījumā esošo objektu apsekošanu un to uzturēšanu atbilstošā tehniskā stāvoklī pieejamā finansējuma ietvaros, lai nodrošinātu pietekošo meliorācijas sistēmu darbību.

Izstrādājot Līvānu novada teritorijas plānojuma dokumentāciju, lūdzam nodrošināt ap meliorācijas būvēm iezīmētas ekspluatācijas aizsargjoslas saskaņā ar LR Aizsargjoslu likumu un 2012. gada 2. maija MK noteikumiem Nr. 306 "Noteikumi par ekspluatācijas aizsargjoslas ap meliorācijas būvēm un ierīcēm noteikšanas metodiku lauksaimniecībā izmantojamās zemēs un meža zemēs" (turpmāk – Noteikumi Nr. 306).

Saskaņā ar Noteikumos Nr. 306 minēto - Ūdensnotekām (ūdensteču regulētajiem posmiem un speciāli raktām gultnēm), kā arī hidrotehniskām būvēm un ierīcēm uz tām aizsargjoslas robežu nosaka:

- 1) lauksaimniecībā izmantojamās zemēs – ūdensnotekas abās pusēs 10 metru attālumā no ūdensnotekas kroles;
- 2) meža zemēs – atbērtnes pusē (atkarībā no atbērtnes platuma) astoņu līdz 10 metru attālumā no ūdensnotekas kroles.
- 3) Aizsargdambim aizsargjoslas robežu nosaka piecu metru attālumā abās pusēs no aizsargdambja nogāzes pakājes.
- 4) Liela diametra kolektoram (30 centimetru vai lielākam) aizsargjoslas robežu nosaka astoņu metru attālumā uz katru pusi no kolektora ass līnijas.
- 5) Ap polderu sūkņu stacijām, krājbaseiniem un slūžām aizsargjoslas robežu nosaka 20 metru attālumā no ēkas vai būves ārējās malas, ap hidrometriskajiem posteņiem – piecu metru attālumā no būves ārējās malas.

Pielikums Nr. 1 – Valsts meliorācijas sistēmu saraksts Līvānu novadā uz 2 lapām.

Latgales reģiona meliorācijas nodaļas vadītājs

Staņislavs Šķesters

*Jānis Sņepsts, 25461211
janis.snepsts@zمني.lv*

SIS DOKUMENTS IR PARAKSTĪTS AR ELEKTRONISKO PARAKSTU UN
SATUR LAIKA ZIMOGU

Pielikums Nr. 1

Valsts meliorācijas sistēmas Līvānu novadā uz 2022. gada 1. decembri (Polderu sūkņu stacijas, polderu aizsargdambji un Valsts nozīmes ūdensnotekas)

(Polderu sūkņu stacijas)

| Nr. p.k. | Novads | Pagasts | Nosaukums | Meliorācijas kadastra numurs | Eksploatacijā pieņemšanas gads |
|----------|--------|---------|--------------------------------|------------------------------|--------------------------------|
| 1 | Līvānu | Rožupes | Ošas - 1 poldera sūkņu stacija | S36410.001001 | 1986., 2019. |
| 2 | Līvānu | Rožupes | Ošas - 2 poldera sūkņu stacija | S36410.002001 | 1983., 2019. |

(Polderu aizsargdambji)

| Nr. p.k. | Novads | Būvniecības nosaukums | Meliorācijas kadastra numurs | Dambju garums (m) | Eksploatacijā pieņemšanas gads |
|----------|--------|-----------------------------------|------------------------------|-------------------|--------------------------------|
| 3 | Līvānu | Ošas 1. poldera aizsargdambis D-1 | D36410.001001 | 13.06 | 1983.; 1986.; 2020. |
| 4 | Līvānu | Ošas 2. poldera aizsargdambis D-1 | D36410.002001 | 1.54 | 1983.; 1986. |
| 5 | Līvānu | Ošas 2. poldera aizsargdambis D-2 | D36410.002002 | 7.87 | 1983.; 1986. |

Valsts nozīmes ūdensnoteku datu kopsavilkums uz 20202 gada 1. decembri Līvānu novada teritorijā

| Nr. p.k. | Nosaukums meliorācijas kadastra darbietā | Meliorācijas kadastra numurs | Kopējais garums (m) | Regulēts posms garums (m) | Sateces baseins km ² | Būvniecības gadi | Novadi |
|----------|--|------------------------------|---------------------|---------------------------|---------------------------------|--|------------------------------|
| 6 | Nereta (Kūka p.) | 4316:01 | 43.18 | 37.51 | 587.22 | 1950., 1959., 1963., 1990. | Jēkabpils, Līvānu |
| 7 | Ataša | 43168:01 | 26.38 | 26.38 | 213.29 | 1955., 1957., 1962., 2017. | Jēkabpils, Līvānu |
| 8 | Grāvis Nr.2 | 4316832:01 | 5.75 | 5.75 | 16.13 | 1965 | Līvānu |
| 9 | Niedrupīte (Gulbenei) | 431684:01 | 5.03 | 5.03 | 4.99 | 1961 | Jēkabpils, Līvānu |
| 10 | Dubna | 432:01 | 114.31 | 71.89 | 2782.86 | 1967., 1973., 2008., 2020. | Līvānu, Preiļu, Augšdaugavas |
| 11 | Dabiņš | 43212:01 | 6.83 | 6.83 | 22.49 | 1953., 1954. | Līvānu |
| 12 | Oša | 4322:01 | 63.24 | 56.27 | 647.71 | 1957., 1964., 2007., 2009., 2013., 2015. | Līvānu, Preiļu |
| 13 | Nr.1 | 432212:01 | 7.43 | 7.43 | 19.21 | 1985 | Līvānu |
| 14 | Samanka | 43222:01 | 14.62 | 14.62 | 49.39 | 1961., 1964. | Līvānu, Preiļu |
| 15 | N-2 (Rožupes p.) | 432232:01 | 1.61 | 1.61 | 10.82 | 1992 | Līvānu |
| 16 | N-3 | 432234:01 | 0.65 | 0.65 | 5.2 | 1983., 1986. | Līvānu |
| 17 | Melnupīte (Rudzāta p.) | 432252:01 | 17.45 | 17.45 | 57.75 | 1956., 1958., 2014., 2018. | Jēkabpils, Līvānu |
| 18 | Nr.24 | 4322522:01 | 6.77 | 6.77 | 8 | 1966 | Līvānu |
| 19 | Nr.10 | 4322524:01 | 7.55 | 7.55 | 14.75 | 1972 | Līvānu |
| 20 | Nr.25 | 432254:01 | 8.03 | 8.03 | 14.75 | 1967 | Līvānu |
| 21 | Sauna | 43226:01 | 39.66 | 29.34 | 193.25 | 1958., 1961. | Līvānu, Preiļu |
| 22 | Jāsores strauts | 432262:01 | 13.22 | 13.22 | 22.2 | 1965., 2013. | Līvānu, Preiļu |
| 23 | Nr.8 | 43232:01 | 6.51 | 6.51 | 12.06 | 1960 | Līvānu |
| 24 | Feimanka | 4324:01 | 68.85 | 61.44 | 355.87 | 1956., 1958., 1979., 1988., 2020. | Līvānu, Preiļu, Rēzeknes |
| 25 | Sanažas strauts | 43242:01 | 14.9 | 14.9 | 33.03 | 1963., 2010. | Līvānu, Preiļu |
| 26 | Grāvis Nr.23 | 432432:01 | 7.02 | 7.02 | 11.08 | 1958 | Līvānu, Preiļu |
| 27 | Dzilnas grāvis | 432512:01 | 7.79 | 7.79 | 22.75 | 1959 | Līvānu, Preiļu |
| 28 | Uzleka | 4334:01 | 11.12 | 10.35 | 25.32 | 1956 | Līvānu |
| 29 | Nr.3 | 43342:01 | 6.25 | 6.25 | 9.99 | 1975 | Līvānu |

Sastādīja ZMŅI Latgales reģionālās meliorācijas nodaļas Preiļu sektors

29. Valsts zemes dienests



Valsts zemes dienests

LATGALES REĢIONĀLĀ PĀRVALDE

Atbrīvošanas aleja 88, Rēzekne, LV – 4601, tālr. 64622236, e-pasts latgale@vzd.gov.lv, www.vzd.gov.lv

05.04.2023. Nr. 2-04-L/177

Uz 11.01.2023. Nr. LNP/2.1.6/23/39

Līvānu novada pašvaldībai
pasts@livani.lv

Par informācijas sniegšanu

Līvānu novada pašvaldības teritorijas plānojuma izstrādei

Valsts zemes dienesta Latgales reģionālā pārvalde (turpmāk – reģionālā pārvalde) 2023.gada 11.janvārī saņēma Līvānu novada pašvaldības 2023.gada 11.janvāra iesniegumu Nr. LNP/2.1.6/23/39 (turpmāk – Iesniegums), reģistrētu Valsts zemes dienesta lietvedībā ar Nr. 2-04/45. Iesniegumā sniegta informācija, ka 2022.gada 24.novembrī Līvānu novada dome ir pieņēmusi lēmumu Nr. 21-10 “Par Līvānu novada teritorijas plānojuma izstrādes uzsākšanu” un saskaņā ar 2011.gada 13.oktobra “Teritorijas attīstības plānošanas likuma” 14.pantu, un 2014.gada 14.oktobra Ministru kabineta noteikumu Nr.628 “Noteikumi par pašvaldību teritorijas attīstības plānošanas dokumentiem” sadaļu Nr. 4. “Institūciju sadarbība plānošanas dokumentu izstrādē”, lūgts sniegt informāciju/nosacījumus, kas būtu saistoša Līvānu novada teritorijas plānojuma izstrādei. Iesniegumam pievienots Līvānu novada pašvaldības 2022.gada 1.decembra izraksts no Līvānu novada domes 2022.gada 24.novembra sēdes protokola Nr. 21-10 “Par Līvānu novada teritorijas plānojuma izstrādes uzsākšanu”.

Reģionālā pārvalde izskatīja Iesniegumu un informē, ka 2012.gada 23.oktobrī pašvaldībām tika nosūtīta Valsts zemes dienesta vēstule Nr.2-04/4616, ka no 2012.gada 19.oktobra Valsts zemes dienests neizsniedz nosacījumus vietējās pašvaldības teritorijas plānojuma izstrādei, kā arī nesniedz atzinumus par teritorijas plānojumu, lokālplānojumu un to grozījumu redakcijām.

Norādām, ka vietējās pašvaldības plānojums izstrādājams atbilstoši Teritorijas attīstības plānošanas likumam un saskaņā ar Noteikumiem par pašvaldību teritorijas attīstības plānošanas dokumentiem

Līdz pilnvērtīgai teritorijas attīstības plānošanas dokumentu aprites uzsākšanai caur Teritorijas attīstības plānošanas informācijas sistēmu (TAPIS), Valsts zemes dienests turpina no pašvaldības pieņemt apstiprināta detālplānojuma vai tā grozījumu grafisko daļu (grafiskās daļas karti vektorādu formā Latvijas 1992.gada ģeodēziskajā koordinātu sistēmā LKS-92 TM, teritorijas izmantošanas un apbūves noteikumus, kā arī pašvaldības lēmumu par plānojuma apstiprināšanu) uz elektroniskā datu nesēja, pievienojot informāciju par teritorijas plānojuma grafiskās daļas izstrādātāju un apgrūtināto teritoriju grafisko datu sagatavošanas mēroga noteiktību.

Vēršam uzmanību, ka iepriekš minētā informācija pieejama Valsts zemes dienesta mājas lapā: <https://www.vzd.gov.lv/lv/informacija-par-teritorijas-planojumiem-un-lokalplanojumiem>

Direktore

I. Line

Ziskina 26401744
olga.ziskina@vzd.gov.lv

30. VSIA "Latvijas Vides, ģeoloģijas un meteoroloģijas centrs"



LATVIJAS VIDES, ĢEOLOĢIJAS
UN METEOROLOĢIJAS CENTRS

Rīgā

| | | |
|--|------------|---|
| Datums skatāms laika zīmogā | Nr. 4-6/90 | Līvānu novada pašvaldībai pasts@livani.lv |
| Uz 11.01.2023. vēstuli Nr. LNP/2.1.6/23/39 | | |

Par Līvānu novada teritorijas plānojuma izstrādes uzsākšanu

VSIA "Latvijas Vides, ģeoloģijas un meteoroloģijas centrs" (turpmāk – LVĢMC) atbildot uz Jūsu 2023. gada 11. janvāra vēstuli Nr. LNP/2.1.6/23/39 informē, ka Līvānu novada administratīvajā teritorijā atrodas sekojošas valsts stacijas:

- hidroloģiskās novērojumu stacijas "Kūlenieki", "Jersika", "Sīļi";
- meteoroloģiskā novērojumu stacija "Sīļi".

Pamatojoties uz Aizsargjoslu likuma 15. pantu ap valsts novērojumu stacijām tiek noteiktas ekspluatācijas aizsargjoslas. Ierobežojumus darbībai aizsargjoslās nosaka Aizsargjoslu likuma 44. pants, kurā noteikts, ka aizsargjoslās ir aizliegta jebkura darbība bez saskaņošanas ar LVĢMC.

Papildus lūdzam ņemt vērā, ka saskaņā ar Ūdens apsaimniekošanas likuma prasībām ūdensobjekti ir jāapsaimnieko atbilstoši upju baseinu apgabalu apsaimniekošanas plānos noteiktajiem vides kvalitātes mērķiem un izvirzītajiem pasākumiem. Saskaņā ar Daugavas upju baseinu apgabala apsaimniekošanas plānā 2022.-2027. gadam iekļauto informāciju, Līvānu novada administratīvajā teritorijā atrodas:

- 11 upju ūdensobjekti – D564 Ataša, D487 Daugava_2, D476 Daugava_3 ar Saku, D557SP Dubna_4, D558SP Dubna_5, D477SPDA Dubna_6, D480SP Feimanka, D563 Nereta_1, D476DA Nereta_2, D478SP Oša, D562 Sauna;
- viens ezera ūdensobjekts – E109 Deguma ezers.

Tāpat lūdzam ņemt vērā arī Daugavas upju baseinu apgabala plūdu riska pārvaldības plānos 2022.-2027.gadam iekļauto informāciju. Iepriekš minētie dokumenti ir pieejami LVĢMC [mājaslapā](#). Jaunākā informācija par ūdensobjektu kvalitātes atbilstību vides kvalitātes mērķiem ir atrodama ikgadējos Virszemes un pazemes ūdeņu kvalitātes pārskatos, kas ir atrodami LVĢMC [mājaslapā](#).

Pielikumā:

1. *Informācija par valsts novērojumu stacijām, to izvietojumu, koordinātām un aizsargjoslām – 1 lapa;*
2. *Valsts novērojumu staciju izvietojums Līvānu novada administratīvajā teritorijā – 1 lapa;*
3. *Valsts hidroloģiskā novērojumu stacija "Kūlenieki" un tās aizsargjoslu izvietojuma shēma – 1 lapa;*

4. Valsts hidroloģiskā novērojumu stacija "Jersika" un tās aizsargjoslu izvietojuma shēma – 1 lapa;
5. Valsts hidroloģiskā novērojumu stacija "Sīļi" un tās aizsargjoslu izvietojuma shēma – 1 lapa;
6. Valsts meteoroloģiskā novērojumu stacija "Sīļi" un tās aizsargjoslas izvietojumu shēma – 1 lapa;
7. Valsts novērojumu staciju un to aizsargjoslu aktualizētie ģeotelpiskie dati ~~.dwg~~ un ~~.shp~~ formātā;
8. Virszemes ūdensobjektu saraksts Līvānu novada administratīvajā teritorijā sniegts pielikuma datnē: "Līvānu_novads_pielikums_par_UO.xls".

Valdes priekšsēdētājs

paraksts*

Egils Zariņš

M.Mame, 67032040
madara.mame@lvgmc.lv

*SIS DOKUMENTS IR ELEKTRONISKI PARAKSTĪTS AR DROSU ELEKTRONISKO PARAKSTU UN SATUR LAIKA ZIMOGU

Valsts novērojumu stacijas, to izvietojums un aizsargjoslas Līvānu novada administratīvajā teritorijā

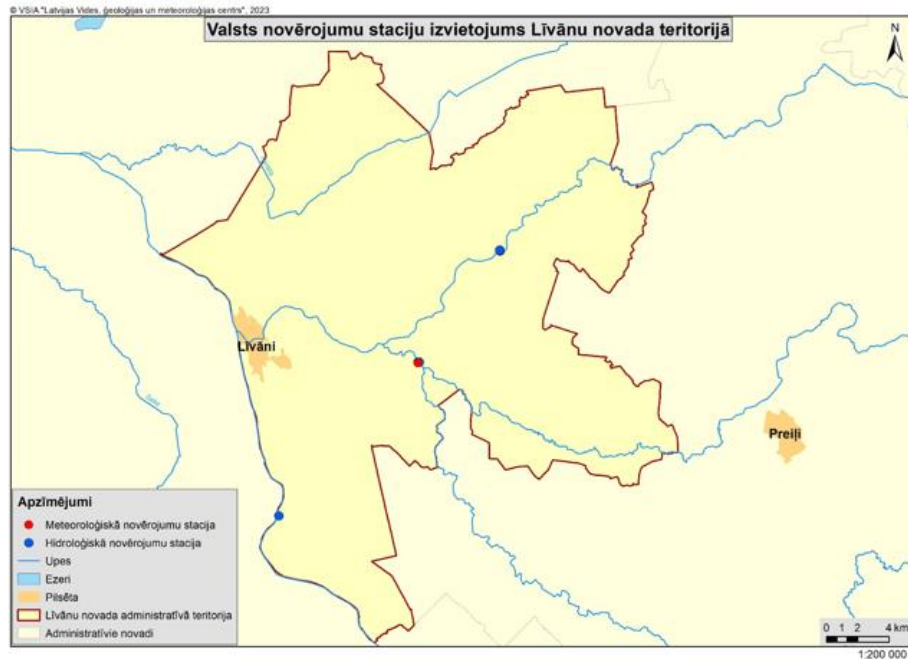
| Stacijas nosaukums | Novērojuma stacijas adrese | Koordinātas, m (LKS 92 sistēmā) | | Aizsargjosla* |
|--|---|------------------------------------|--------|--|
| | | X | Y | |
| Hidroloģiskās novērojumu stacijas | | | | |
| Kūlenieki | Līvānu nov., Rožupes pag., nekustamais īpašums "V761", zemes vienība ar kadastra apzīmējumu 7666 003 0137 | 253670 | 650223 | 5 m no iekārtas centra, 5 m uz abām pusēm no līnijas hidroloģiskās iekārtas troses, kā arī ūdenstilpnē 10 m uz abām pusēm no nosacītās līnijas |
| Jersika | Līvānu nov., Jersikas pag., zemes vienība ar kadastra apzīmējumu 7652 005 0545 | 236718 | 636078 | 5 m no iekārtas centra |
| Sīļi | Līvānu nov., Rožupes pag., nekustamais īpašums "Lielbēzi", zemes vienība ar kadastra apzīmējumu 7666 009 0024 | 246548 | 644998 | 5 m no iekārtas centra, 5 m uz abām pusēm no līnijas hidroloģiskās iekārtas troses, kā arī ūdenstilpnē 10 m uz abām pusēm no nosacītās līnijas |
| Meteoroloģiskā novērojumu stacija | | | | |
| Sīļi | Līvānu nov., Rožupes pag., Rožupe, nekustamais īpašums "Rožupes pamatskola", zemes vienība ar kadastra apzīmējumu 7666 010 0533 | 246503 | 644976 | 20 m no iekārtas centra |

*Aizsargjosla zīmēta, pamatojoties uz Aizsargjoslu likuma 15.pantu

ALSTS SIA
 "LATVIJAS VIDES, ĢEOLÓĢIJAS UN
 METEOROLOĢIJAS CENTRS"
 Maskavas iela 165, Rīga, LV-1019

T.: +371 67032600
 F.: +371 67145154
 E.: lvgmc@lvgmc.lv

Reģ. Nr. 50103237791
 Banka: SEB banka AS
 Kods: UNLALV2X
 Konts: LV25 UNLA 0055000617927



VALSTS SIA
 "LATVIJAS VIDES, ĢEOLÓĢIJAS UN
 METEOROLOĢIJAS CENTRS"
 Maskavas iela 165, Rīga, LV-1019

T.: +371 67032600
 F.: +371 67145154
 E.: lvgmc@lvgmc.lv

Reģ. Nr. 50103237791
 Banka: SEB banka AS
 Kods: UNLALV2X
 Konts: LV25 UNLA 0055000617927





VALSTS SIA
 "LATVIJAS VIDES, ĢEOLÓĢIJAS UN
 METEOROLÓĢIJAS CENTRS"
 Maskavas iela 165, Rīga, LV-1019

T.: +371 67032600
 F.: +371 67145154
 E.: lvgmc@lvgmc.lv

Reģ. Nr. 50103237791
 Banka: SEB banka AS
 Kods: UNLALV2X
 Konts: LV25 UNLA 0055000617927



VALSTS SIA
 "LATVIJAS VIDES, ĢEOLÓĢIJAS UN
 METEOROLÓĢIJAS CENTRS"
 Maskavas iela 165, Rīga, LV-1019

T.: +371 67032600
 F.: +371 67145154
 E.: lvgmc@lvgmc.lv

Reģ. Nr. 50103237791
 Banka: SEB banka AS
 Kods: UNLALV2X
 Konts: LV25 UNLA 0055000617927





VALSTS SIA
 "LATVIJAS VIDES, ĢEOLÓĢIJAS UN
 METEOROLÓĢIJAS CENTRS"
 Maskavas iela 165, Rīga, LV-1019

T.: +371 67032600
 F.: +371 67145154
 E.: lvgmc@lvgmc.lv

Reģ. Nr. 50103337791
 Banka: SEB banka AS
 Kods: UNLALV2X
 Konts: LV25 UNLA 0055000617927



VALSTS SIA
 "LATVIJAS VIDES, ĢEOLÓĢIJAS UN
 METEOROLÓĢIJAS CENTRS"
 Maskavas iela 165, Rīga, LV-1019

T.: +371 67032600
 F.: +371 67145154
 E.: lvgmc@lvgmc.lv

Reģ. Nr. 50103337791
 Banka: SEB banka AS
 Kods: UNLALV2X
 Konts: LV25 UNLA 0055000617927



31. Akciju sabiedrība “Conexus Baltic Grid”



Akciju sabiedrība “Conexus Baltic Grid”
Reģistrācijas Nr. 40203041805
Stīgu iela 14, Rīga, LV-1021
67087900, info@conexus.lv

Ierobežotas pieejamības informācija, C klase, 75 gadi



| | | | |
|-----------------------------|------------|-----------------|--------|
| Datums skatāms laika zīmogā | Nr. | COR-N-2024/3486 | |
| Uz | 22.10.2024 | Nr. | 24/258 |

Līvānu novada pašvaldībai
e-adrese

un
Līvānu novada pašvaldības
teritorijas plānotājam
Inesei Stahovskai
inese.stahovska@livani.lv

Par inženierkomunikācijām Līvānu novada teritorijā

Akciju sabiedrība “Conexus Baltic Grid” (turpmāk – Sabiedrība) ir saņēmusi un izskatījusi SIA “Grupa93” 2024. gada 22. oktobra vēstuli Nr. 24/258 “Par Līvānu novada teritorijas plānojumu” (turpmāk – Vēstule), kura sagatavota atsaucoties uz 16.01.2024. noslēgto līgumu Nr. LNP/2.13.1.3/24/9 ar Līvānu novada pašvaldību, un kurā izteikti lūgumi: (i) izsniegt Līvānu novada domei nosacījumus Līvānu novada pašvaldības teritorijas plānojuma izstrādei un (ii) nodot Līvānu novada domei attiecīgos datus ~~dwg, shp, dgn~~ vai citā vektoru failu formātā.

Sabiedrība, izvērtējusi Vēstulē minēto, informē, ka Līvānu novada teritorijā atrodas šādas Sabiedrības īpašumā esošas inženierkomunikācijas un inženierbūves:

1. Pārvades gāzesvads “Rīga-Daugavpils” ar spiedienu virs 1,6 megapaskāliem un gāzesvada diametru 530 mm ar gāzesvadu līniju krānu mezgliem un atzaru krānu mezglu, kam noteikta:
 - 1.1. ekspluatācijas aizsargjosla 15 m attālumā uz katru pusi no gāzesvada ass, saskaņā ar Aizsargjoslu likuma (turpmāk – AL) 22. panta otrās daļas 1. punkta c) apakšpunktu un
 - 1.2. drošības aizsargjosla 125 m attālumā uz katru pusi no gāzesvada ass, saskaņā ar AL 32.² panta otrās daļas 1. punkta b) apakšpunktu.
2. Pārvades gāzesvadu atzars uz gāzes regulēšanas staciju (turpmāk – GRS) “GRS Līvāni” ar spiedienu virs 1,6 megapaskāliem un gāzesvada diametru 273 mm, kam noteikta:
 - 2.1. ekspluatācijas aizsargjosla 15 m attālumā uz katru pusi no gāzesvada ass, saskaņā ar AL 22. panta otrās daļas 1. punkta c) apakšpunktu un
 - 2.2. drošības aizsargjosla 75 m attālumā uz katru pusi no gāzesvada ass, saskaņā ar AL 32.² panta otrās daļas 1. punkta a) apakšpunktu.
3. GRS “Līvāni”, kam noteikta:
 - 3.1. ekspluatācijas aizsargjosla 6 m attālumā no iežogojuma saskaņā ar AL 22. panta otrās daļas 3. punkta b) apakšpunktu un
 - 3.2. drošības aizsargjosla 100 m saskaņā ar Aizsargjoslu likuma 32.² panta 2⁽¹⁾ daļas 2. punktu.
4. Sakaru kabeļi, kam noteikta aizsargjosla 1 m attālumā no elektronisko sakaru tīkla līnijas ass vai kabeļu kanalizācijas caurules ārējās malas, saskaņā ar AL 14. panta otrās daļas 1. punktu.

Ierobežotas pieejamības informācija, C klase, 75 gadi

conexus.lv

5. Pretkorozijas aizsardzības stacija (KAS) ar anodzemējuma kabeli un anodzemējumu un drenāžas aizsardzības stacija (DAS), kam noteikta:
 - 5.1. aizsargjosla 1 m no nožogojuma vai to vistālāk izvirzīto daļu projekcijas uz zemes vai citas virsmas, saskaņā ar 16. panta otrās daļas 5. punktu;
 - 5.2. aizsargjosla 1 m no anodzemējuma un drenāžas kabeļa līnijas ass, saskaņā ar AL 16. panta otrās daļas 3. punktu;
 - 5.3. aizsargjosla 4 m attālumā no zemējums kontūra, saskaņā ar AL 22. panta otrās daļas 3. punkta i) apakšpunktu.
6. Elektrokabeļi, kam noteikta aizsargjosla 1 m attālumā no elektronisko sakaru tīkla līnijas ass vai kabeļu kanalizācijas caurules ārējās malas, saskaņā ar AL 16. panta otrās daļas 3. punktu.

Pamatojoties uz iepriekš minēto, izstrādājot Līvānu novada pašvaldības teritorijas plānojumu, lūdzam Līvānu novada teritorijas plānojumā iekļaut informāciju:

- 1) par Līvānu novadā esošajiem gāzapgādes objektiem (pārvades gāzesvadi, gāzes regulēšanas stacijas, gāzes savākšanas punkti u.c.), attēlojot teritorijas plānojuma grafiskajā daļā tiem noteiktās ekspluatācijas un drošības aizsargjoslas atbilstoši mēroga noteiktībai;
- 2) ka Sabiedrība izsniedz:
 - tehniskos noteikumus būvniecības ieceres dokumentācijas izstrādei, kā arī veic to saskaņošanu, ja paredzēts būvniecības ieceri īstenot gāzapgādes objektu tuvumā vai to aizsargjoslu teritorijās;
 - nosacījumus un atzinumus (saskaņojumus) detālplānojumam.

Sabiedrība ir sagatavojis lūgtos datus, kas ir pievienoti vēstules pielikumā.

Norādām, ka saskaņā ar Ministru kabineta 2024. gada 20. augusta noteikumiem Nr. 546 “Kārtība, kādā tiek aizsargāta nacionālajai drošībai un valsts aizsardzībai svarīga informācija par nekustamā īpašuma objektiem” (turpmāk – Noteikumi) šīs vēstules pielikumā pievienotie dati ir ierobežotas pieejamības informāciju, tos var izmantot Līvānu novada pašvaldība teritorijas plānojuma izstrādes vajadzībām, ievērojot Noteikumos noteiktos ierobežojumus, un saņemtie dati nav nododami tālāk trešajām personām, ievērojot Noteikumos noteikto, kā arī bez Sabiedrības atsevišķas rakstveida piekrišanas. Sabiedrība kā informācijas autors atbilstoši Informācijas atklātības likuma 5. panta trešajai daļai norāda, ka minētajiem datiem ierobežotas pieejamības informācijas statuss nosakāms un attiecīgi katru gadu pagarināms līdz Sabiedrība nepaziņo par pretējo vai minētie dati nav kļuvuši vispārpieejami.

Informējam, ka par pielikumā pievienoto datu nodošanu Līvānu novada pašvaldībai, kur ir uzrādītas šajā vēstulē minētās Sabiedrības īpašumā esošās inženierkomunikācijas un inženierbūves un kurām saskaņā ar Aizsargjoslu likumu teritorijas plānojuma grafiskajā daļā ir attēlojamas aizsargjoslas, tiks informēts Valsts drošības dienests.

Pielikumā: Līvānu novada Sabiedrības īpašumā esošo inženierkomunikāciju un inženierbūvju aizsargjoslu dati (shapefile formātā) – IEROBEŽOTAS PIEEJAMĪBAS INFORMĀCIJA.

Komerpcilvarnieks,

Valdes loceklis

(paraksts*)

Mārtiņš Gode

* Dokuments parakstīts ar drošu elektronisko parakstu

Brečs 29407821

uldis.brecs@conexus.lv

Bagatska – Vilcāne

inguna.bagatska@conexus.lv

Ierobežotas pieejamības informācija, C klase, 75 gadi

32. AS Pasažieru vilciens

AS "Pasažieru vilciens"
Reģ. Nr. 40003567907 | Pērses iela 8, Rīga, LV-1011, Latvija
AS SWEDBANK | Kods HABALV22 | Konts LV76HABA0551002713776
Tālr. +371 67234009 | pv@pv.lv | www.pv.lv



19.01.2023. Nr. L.2/58

Uz 11.01.2023. Nr.LNP/2.1.6/23/39

Līvānu novada pašvaldība
e-pasts: pasts@livani.lv

Informācijai: Satiksmes ministrijai
e-pasts: satiksmes.ministrija@sam.gov.lv

Par Līvānu novada pašvaldības
teritorijas plānojuma izstrādes uzsākšanu

Atbildot uz 2023. gada 11. janvāra vēstuli Nr.LNP/2.1.6/23/39 par Līvānu novada teritorijas plānojuma izstrādes uzsākšanu, nosūtām AS "Pasažieru vilciens" viedokli savas kompetences ietvaros.

Informējam, ka mūsu uzņēmuma atbildīgie darbinieki ir izskatījuši institūciju atzinumu saņemšanai nodotos dokumentus, tie nav pretrunā ar mūsu uzņēmuma turpmākajiem attīstības plāniem, un AS "Pasažieru vilciens" nav iebildumi vai papildu nosacījumi par Līvānu novada teritorijas plānojuma izstrādes uzsākšanu.

Vēršam uzmanību, ka pašreizējā dzelzceļa infrastruktūra (staciju un pieturas punktu ēkas, sliežu ceļi un to remonts, peroni, peronu apgaismojums, pasažieru informatīvie tablo, skaļruņi u.c.), kā arī vilcienu kustības organizēšana dzelzceļa stacijās un iecirkņos ir VAS "Latvijas dzelzceļš" pārziņā. Mūsu uzņēmums - AS "Pasažieru vilciens" - kā viens no vairākiem pārvadātājiem veic iekšzemes pasažieru pārvadājumus ar dīzeļvilcieniem un elektrovilcieniem, izmantojot VAS "Latvijas dzelzceļš" piederošo infrastruktūru.

Ņemot vērā plānotos uzlabojumus esošajos dzelzceļa pasažieru pārvadājumos, kā arī plānoto dzelzceļa infrastruktūras modernizācijas projektu realizāciju, aicinām pievērst uzmanību iedzīvotāju mobilitātei un paradumiem sabiedriskā transporta izmantošanā perspektīvā.

Valdes priekšsēdētājs

R.J. Grigulis

Sparāns ivars.sparans@pv.lv

|