

## Līvānu novads

# Lokālplānojums Līvānu novada teritorijas plānojuma 2012. - 2024. gadam grozījumiem – Līvānu pilsētas centra teritorijai

## Paskaidrojuma raksts

Redakcija 3.1

### Ierosinātājs:



#### Līvānu novada pašvaldība

Reģistrācijas Nr. 90000065595,  
Adrese: Rīgas iela 77, Līvāni, Līvānu novads, LV-5316  
pasts@livani.lv  
www.livani.lv

### Izstrādātājs:



#### SIA "Grupa93"

Reģistrācijas Nr. 50103129191  
Torņa iela 4, IIC-202, Rīga, LV-1050  
info@g93.lv  
www.g93.lv

Līvāni, 2023

## Saturs

Apzīmējumi .....	3
Termini .....	3
1 Lokālpānojumā izstrādes pamatojums, mērķis, teritorijas novietojums un platība .....	4
2 Lokālpānojumā sastāvs un izstrādes process .....	6
3 Līvānu novada teritorijas plānojuma 2012.-2024.gadam īstenošanas izvērtējums .....	8
4 Lokālpānojumā risinājumu apraksts un atbilstība ilgtspējīgas attīstības stratēģijai .....	9
5 Atbilstība Vispārīgajiem apbūves noteikumiem .....	16
6 Apgrūtinājumi .....	33
Izmantotie datu avoti .....	34

## Apzīmējumi

AIL – Azartspēļu un izložu likums

DA – funkcionālās zonas “Dabas un apstādījumu teritorija” apzīmējums

DzD – funkcionālās zonas “Daudzstāvu dzīvojamās apbūves teritorija” apzīmējums

DzM – funkcionālās zonas “Mazstāvu dzīvojamās apbūves teritorija” apzīmējums

DzS – funkcionālās zonas “Savrupmāju apbūves teritorija” apzīmējums

JC – funkcionālās zonas “Jauktas centra apbūves teritorija” apzīmējums

Lokālpārplānojums – lokālpārplānojums Līvānu novada teritorijas pārplānojuma 2012. - 2024. gadam grozījumiem – Līvānu pilsētas centra teritorijai

NACE – ekonomiskās darbības klasifikators

Noteikumi Nr. 240 vai Vispārējie apbūves noteikumi – Ministru kabineta 2013.gada 30.aprīļa noteikumi Nr. 240 “Vispārīgie teritorijas pārplānošanas, izmantošanas un apbūves noteikumi”

Noteikumi Nr.628 - Ministru kabineta 2014.gada 14.oktobra noteikumi Nr. 628 “Noteikumi par pašvaldību teritorijas attīstības pārplānošanas dokumentiem”

P – funkcionālās zonas “Publiskās apbūves teritorija” apzīmējums

R – funkcionālās zonas “Rūpnieciskās apbūves teritorija” apzīmējums

TA – funkcionālās zonas “Tehniskās apbūves teritorija” apzīmējums

TIAN – teritorijas izmantošanas un apbūves noteikumi (šeit – Līvānu novada teritorijas izmantošanas un apbūves noteikumi)

TIN – teritorija ar īpašiem noteikumiem

TR – funkcionālās zonas “Transporta infrastruktūras teritorija” apzīmējums

Ū – funkcionālās zonas “Ūdeņu teritorija” apzīmējums

## Termini

**Azartspēle** – spēle, kurā fiziskā persona, iemaksājot dalības likmi, var iegūt laimestu, kas pilnīgi vai daļēji ir atkarīgs no veiksmes gadījuma vai apstākļiem, kuri iepriekš nav zināmi. Par azartspēli nav uzskatāma tāda spēle spēļu automātā, kurā vienīgais laimests ir bezmaksas spēle šajā spēļu automātā, kā arī spēle spēļu automātā ar mantiska rakstura laimestu (izņemot laimestu naudā), kura vērtība nav lielāka par 15 eiro. (AIL 1.panta pirmās daļas 1.p.)

**Azartspēļu automāts** – azartspēļu organizēšanai paredzēta elektroniska, mehāniska vai elektromehāniska ierīce ar īpašu programmu vai mehānismu laimesta lieluma noteikšanai. (AIL 1.panta pirmās daļas 2.p.)

**Azartspēļu organizēšanas vieta** – lokālpārplānojumā ar azartspēļu organizēšanas vietu tiek domātas vietas, kurās Azartspēļu un izložu likumā definētās azartspēles spēlē klātienē (sauktas arī – “zemes” azartspēles, klasiskās azartspēles) un kas saskaņā ar AIL IV nodaļu ir:

- **Spēļu zāles** – ēkas tehniskās inventarizācijas plānā atzīmēta kā konstruktīvi nodalīta atsevišķa telpa vai vairākas savstarpēji saistītas telpas, kurās ir uzstādīti un tiek ekspluatēti vismaz 20 azartspēļu automāti (AIL 22.panta pirmā daļa);
- **Kazino** – ēkas tehniskās inventarizācijas plānā atzīmēta kā konstruktīvi nodalīta atsevišķa telpa vai vairākas savstarpēji saistītas telpas, kuras ir īpaši iekārtotas spēļu automātu, ruletes (cilindriskās spēles), kāršu un kauliņu spēļu organizēšanai un kurās ir uzstādīti vismaz pieci spēļu galdi (AIL 21.panta pirmā daļa un 2.p.);
- **Bingo zāle** – ēkas tehniskās inventarizācijas plānā atzīmēta kā konstruktīvi nodalīta atsevišķa telpa vai vairākas savstarpēji saistītas telpas, kurās organizē bingo (AIL 23.pants);

- **Totalizatora vai derību likmju pieņemšanas vieta** – ēkas tehniskās inventarizācijas plānā atzīmēta kā telpa vai telpas daļa, kur pieņem likmes totalizatoram vai derībām (AIL 25.pants).

**Azartspēļu pakalpojumu sniegšana** – Lokālplānojumā ar azartspēļu pakalpojumu ir domāta:

- AIL likuma 5. pantā noteikto azartspēļu (kas ir spēļu automātu spēles, rulete (cilindriskā spēle), kāršu spēles, kauliņu spēles, derības, totalizators, bingo un veiksmes spēles pa tālrūni) veidi un šo spēļu organizēšanai nepieciešamā satura radīšana, uzturēšana, piekļuves nodrošināšana (AIL 1.panta pirmās daļas 3.prim punkts, izņemot daļu, kas regulē tiešsaistes azartspēles).
- Lokālplānojumā azartspēļu pakalpojumu sniegšanai ir pielīdzināta gan tāda saimnieciskā darbība, kas atbilst Azartspēļu un izložu likumā definētajiem azartspēļu pakalpojumiem, gan tāda saimnieciskā darbība, kas tiek klasificēta saskaņā ar NACE klasifikācijas R koda “Māksla, izklaide un atpūta” apakš kodu 92 “**Azartspēles un derības**”<sup>1</sup>.

**Azartspēļu pakalpojuma sniedzējs** – komersants, kas Latvijas Republikas teritorijā rada, uztur vai no tās teritorijas sniedz Azartspēļu un izložu likumā definētos azartspēļu pakalpojumus.

## 1 Lokālplānojuma izstrādes pamatojums, mērķis, teritorijas novietojums un platība

Lokālplānojuma izstrādes pamatojums ir konstatēts pētījumā „*Priekšnosacījumi azartspēļu un izložu organizēšanas vietu noteikšanai Līvānu novadā*”, kurā pamatota sabiedriskā centra teritorija un nepieciešamība tajā noteikt aizliegumu azartspēļu zāļu un izložu organizēšanas vietām.

Lokālplānojuma izstrādes laikā ir mainījusies tiesiskā vide – apstiprinātas Azartspēļu un izložu politikas pamatnostādnes 2021.-2027. gadam<sup>2</sup>, stājušies spēkā grozījumi Azartspēļu un izložu likumā<sup>3</sup> un pieņemts jaunais Pašvaldību likums<sup>4</sup>. Tādējādi Lokālplānojuma izstrādes pamatojums izriet arī no Azartspēļu un izložu likuma 42. panta desmitās daļas: “(10) Pašvaldībai ir tiesības izdot saistošos noteikumus, ar kuriem tiek noteiktas vietas un teritorijas, kurās azartspēles nav atļauts organizēt” un Pašvaldību likuma 10. panta pirmās daļas 18.punkta: “tikai domes kompetencē ir lemt par azartspēļu organizēšanas vietu atļaušanu vai aizliegšanu pašvaldības administratīvajā teritorijā”.

Lokālplānojums Līvānu novada teritorijas plānojuma 2012. - 2024. gadam grozījumiem – Līvānu pilsētas centra teritorijai (turpmāk – *Lokālplānojums*) izstrāde ir uzsākta ar Līvānu novada domes 2020. gada 30. janvāra lēmumu Nr. 3-4 “Par lokālplānojumu Līvānu novada teritorijas plānojuma 2012.-2024.gadam grozījumiem uzsākšanu”. Lokālplānojumam ir izstrādātas, publiski apspriestas un apstiprinātas divas redakcijas, pret kuru īstenošanas uzsākšanu iebilda Vides aizsardzības un reģionālās attīstības ministrija.

<sup>1</sup> Lursoft <https://nace.lursoft.lv/R/maksla-izklaide-un-atputa?vr=3&old=0>

<sup>2</sup> Apstiprinātas ar Ministru kabineta 2021. gada 14. jūlija rīkojumu Nr. 509 “Par Azartspēļu un izložu politikas pamatnostādņēm 2021.-2027. gadam

<sup>3</sup> Grozījumi Azartspēļu un izložu likumā, stājās spēkā 17.04.2021.

<sup>4</sup> Pašvaldību likums, kas stājās spēkā 01.01.2023.

Ar Līvānu novada domes 2022. gada 27. janvāra lēmumu Nr. 2-11 “Par lokālpārplānojumu Līvānu novada teritorijas plānojuma 2012.-2024.gadam grozījumiem” ir uzsākta trešās redakcijas izstrāde un tās izstrādei apstiprināts darba uzdevums jaunā redakcijā.

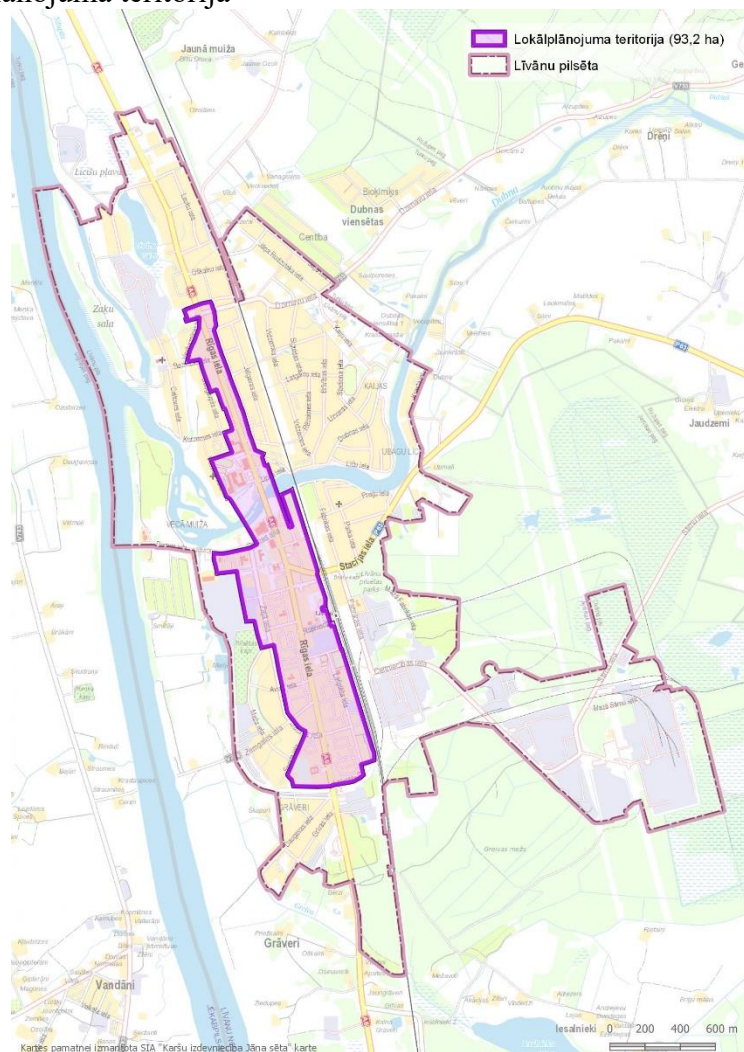
Lokālpārplānojuma **mērķi** ir:

- Vietējiem un potenciālajiem Līvānu novada iedzīvotājiem nodrošināt un veidot uz augstām vērtībām orientētu, pievilcīgu, drošu un dzīves līmeņa uzlabošanai atbilstošu dzīves vidi: uzlabojot un attīstot publisko tehnisko infrastruktūru, pašvaldības sniegto pakalpojumu klāstu, iedzīvotāju un novada viesu drošību;
- Nostiprināt tiesisko pamatu azartspēļu un izložu organizēšanas vietu ierobežošanai teritorijās, kur iedzīvotāju interešu aizskārums ir būtisks;
- Veikt grozījumus spēkā esošajā Līvānu novada teritorijas plānojumā 2012. - 2024. gadam, izstrādājot Lokālpārplānojumu.

Lokālpārplānojuma teritorija ir 93,2 ha, ko veido:

- Līvānu novada teritorijas plānojuma 2012.-2024. gadam teritorijas ar īpašiem noteikumiem “Sabiedriskā centra teritorija” platība - 36 ha;
- Jaunas platības – 57,2 ha, kas pamatotas pētījumā „Priekšnosacījumi azartspēļu un izložu organizēšanas vietu noteikšanai Līvānu novadā” un ir iekļautas Lokālpārplānojuma teritorijā.

1.attēls. Lokālpārplānojuma teritorija



Lokālpilnvarojuma izstrādes **uzdevumi**:

- Definēt teritorijas ar īpašiem noteikumiem „Sabiedriskā centra teritorijas” robežu izmaiņu pamatojumu, izmantojot pētījuma „*Priekšnosacījumi azartspēļu un izložu organizēšanas vietu noteikšanai Līvānu novadā*” secinājumus attiecībā uz sabiedrisko objektu blīvu izvietojumu, ietekmi uz pilsētvidi – sabiedrisko kārtību, tūrisma un pilsētas tēlu un ietekmi uz mazaizsargātām sabiedrības grupām;
- Aprakstīt Lokālpilnvarojuma atbilstību Līvānu novada ilgtspējīgas attīstības stratēģijai 2013. - 2030. gadam un Līvānu novada pašvaldības integrētās attīstības programmai 2019. -2025. gadam;
- Noteikt atļautos izmantošanas veidus un prasības teritorijas izmantošanai un attēlot Lokālpilnvarojuma grafiskajā daļā;
- Izvērtēt izvēlēto risinājumu saistību un savietojamību ar piegulošajām teritorijām;
- Lokālpilnvarojuma teritorijā grafiski noteikt zonas un noteikt teritorijas izmantošanas veidus atbilstoši Ministru kabineta 2013. gada 30. aprīļa noteikumos Nr. 240 „Vispārīgie teritorijas plānošanas, izmantošanas un apbūves noteikumi” noteiktajiem teritorijas izmantošanas veidiem un zonu attēlošanas principiem. Savietojot Līvānu novada teritorijas plānojumā 2012. - 2024. gadam noteiktās prasības ar Ministru kabineta 2013. gada 30. aprīļa noteikumos Nr. 240 „Vispārīgie teritorijas plānošanas, izmantošanas un apbūves noteikumi” prasībām, veikt analīzi Lokālpilnvarojuma teritorijā un nodrošināt nekustamo īpašumu tiesību pēctecību;
- Un citi uzdevumi, kas attiecas uz Lokālpilnvarojuma izstrādes procesu, saskaņā ar darba uzdevumu.

Izstrādājot trešo redakciju, ir aktualizēta Paskaidrojuma raksta informācija par Lokālpilnvarojuma atbilstību Azartspēļu un izložu likumam un citiem aktuālajiem normatīvajiem aktiem un valsts politikas plānošanas dokumentiem, kā arī statistika par iedzīvotājiem, publiskajiem objektiem, azartspēļu zāļu darbību Lokālpilnvarojuma teritorijā.

## 2 Lokālpilnvarojuma sastāvs un izstrādes process

Lokālpilnvarojuma izstrādei ar Līvānu novada domes 2020.gada 31.janvāra rīkojumu Nr.2-1.1/20/50 “Par darba grupas izveidošanu” tika izveidota darba grupa astoņu Līvānu novada pašvaldības speciālistu sastāvā. Lokālpilnvarojuma materiālu sagatavošanu nodrošināja SIA “Grupa93”.

Saskaņā ar likumu “Par ietekmi uz vidi novērtējumu”<sup>5</sup> Lokālpilnvarojumam ir veikta konsultēšanās ar vides institūcijām un saņemts Vides pārraudzības valsts biroja 2020. gada 14.aprīļa lēmums “Par stratēģiskā ietekmes uz vidi novērtējuma procedūras nepiemērošanu” (lēmums Nr. 4-02/20).

Lokālpilnvarojuma izstrāde veikta Teritorijas attīstības plānošanas informācijas sistēmā (turpmāk – TAPIS), Lokālpilnvarojuma materiāli ir pieejami Ģeolatlīnijā ([https://geolativija.lv/geo/tapis#document\\_24367](https://geolativija.lv/geo/tapis#document_24367)).

Atbilstoši Noteikumiem Nr.628 Lokālpilnvarojums sastāv no:

1. paskaidrojuma raksta (šis sējums),

---

<sup>5</sup> Likuma “Par ietekmes uz vidi novērtējumu” 23.<sup>1</sup> pants; Ministru kabineta 2004.gada 23.marta noteikumu Nr.157 “Kārtība, kādā veicams ietekmes uz vidi stratēģiskais novērtējums” III daļa.

2. grafiskās daļas, kas sagatavota uz topogrāfiskās pamatnes, izmantojot aktuālāko pieejamo Latvijas Ģeotelpiskās informācijas aģentūras uzturēto topogrāfisko karti, kā palīgmateriālu izmantojot pieejamo Latvijas Ģeotelpiskās informācijas aģentūras uzturēto ortofoto karti, kas savietota ar nekustamā īpašuma kadastra kartes datiem, karte “Funkcionālais zonējums un galvenie izmantošanas aprobežojumi”.
3. Teritorijas izmantošanas un apbūves noteikumiem (izdruka no TAPIS).

Lokālpilnvarojuma izstrādes ietvaros ir sagatavoti ziņojumi par institūciju nosacījumu un iedzīvotāju priekšlikumu ņemšanu vērā, kā arī ziņojumi izskatīšanai Lokālpilnvarojuma izstrādes darba grupas sanāksmēs, Līvānu novada pašvaldības domes Tautsaimniecības komitejas un domes sēdēs.

Zemāk ir minēti galvenie argumenti, kas ir izmantoti Lokālpilnvarojuma izstrādes ietvaros gatavojot argumentāciju Lokālpilnvarojuma virzīšanai domes lēmumu pieņemšanai, tostarp reizēs, kad tika saņemts Vides aizsardzības un reģionālās attīstības ministra 2021.gada 10.marta rīkojums Nr. 1-132/2460 “Par Līvānu novada domes 2020.gada 26.novembra saistošo noteikumu Nr.14 “Līvānu pilsētas sabiedriskā centra teritorijas, kurā tiek aizliegtas azartspēļu un izložu organizēšanas vietas, izmantošanas un apbūves saistošie noteikumi” darbības apturēšanu”, Vides aizsardzības un reģionālās attīstības ministrijas 2021. gada 1. novembra atzinums Nr. 15-2/9636 “Par saistošajiem noteikumiem Nr. 13”.<sup>6</sup>

- Atturoties no padziļinātas tiesību normu un to piemērošanas prakses analīzes Lokālpilnvarojuma procesa ietvaros, ir jāatzīmē, ka nav iespējams iegūt visaptverošu pamatojumu lēmumam, ja tiktu analizēta katra konkrētā vieta<sup>7</sup>, jo blīvi apbūvētā pilsētvidē, kur ir pastāvīga gājēju plūsma, nav nodalāmas katras konkrētās vietas ietekmes robežas, lai konstatētu būtisku attiecīgās administratīvās teritorijas iedzīvotāju interešu aizskārumu.
- Pamatojums teritorijai, kurā ir identificējams iedzīvotāju interešu būtisks aizskāruma, ir izstrādāts iepriekš veiktajā pētījumā “Priekšnosacījumi azartspēļu un izložu organizēšanas vietu noteikšanai Līvānu novadā”, uz kuru balstoties tika noteikta lokālpilnvarojuma teritorija. Tādējādi tikai lokālpilnvarojuma teritorijā ir ierobežojumi azartspēļu organizētājiem. Pārējā Līvānu novada teritorijā (ārpus Lokālpilnvarojuma teritorijas) ir spēkā Līvānu novada teritorijas plānojums 2012.-2024. gadam”, un pārējā teritorijā ierobežojumu azartspēļu organizēšanai nav.
- Galvenais arguments, kāpēc zemes azartspēļu rīkošana ir ierobežota lokālpilnvarojuma teritorijā, ir sagatavots izvērtējot azartspēļu atkarības riskus un identificējot, ka, piemēram, tādu vides faktoru kā zemes azartspēļu fiziskā pieejamība ir iespējams daudz vieglāk ietekmēt atšķirībā no ģenētiskiem faktoriem<sup>8</sup>. Pašlaik azartspēļu zāļu pieejamība Līvānu centrā ir īpaši ērta ikdienā, jo zāles atrodas tikai pāris minūšu attālumā no dzīvesvietas – no Līvānu pilsētas daudzdzīvokļu rajona un īslaicīga gājiena attālumā no sabiedriskā centra, kur izvietojas visas galvenās novada izglītības, kultūras, pārvaldes u.c. publisko pakalpojumu iestādes, kuru apmeklētāji ir arī jaunieši – visneaizsargātākā sabiedrības daļa.

---

<sup>6</sup> Visa Lokālpilnvarojuma izstrādes dokumentācija pieejama Ģeolatvijā: [https://geolatvija.lv/geo/tapis#document\\_24367](https://geolatvija.lv/geo/tapis#document_24367)

<sup>7</sup> Kā to nosaka AIL 42. panta trešā daļa: “Ja azartspēles paredzēts rīkot vietā, uz kuru nav attiecināmi šā likuma 41.panta otrajā daļā noteiktie ierobežojumi, par atļauju organizēt azartspēles katrā konkrētajā gadījumā lemj pašvaldības dome, izvērtējot to, vai azartspēļu organizēšana konkrētajā vietā nerada būtisku valsts un attiecīgās administratīvās teritorijas iedzīvotāju interešu aizskārumu...”

<sup>8</sup> Ariyabuddhiphongs V. Problem Gambling Prevention: Before, During, and After Measures. International Journal of Mental Health and Addiction, 2013; 11: 568-582. <https://link.springer.com/article/10.1007/s11469-013-9429-2>

### **3 Līvānu novada teritorijas plānojuma 2012.-2024.gadam īstenošanas izvērtējums**

Atbilstoši Ministru kabineta 2014. gada 14. oktobra noteikumiem Nr. 628 “Noteikumi par pašvaldību teritorijas attīstības plānošanas dokumentiem” (29.p.) izvērtējot spēkā esošā teritorijas plānojuma īstenošanu, konstatējams, ka laika posmā no teritorijas plānojuma stāšanās spēkā līdz Lokālpilānojuma uzsākšanai ir mainījušies normatīvie akti, tostarp Teritorijas attīstības plānošanas likums, pieņemti Ministru kabineta 2014. gada 14. oktobra noteikumi Nr. 628 “Noteikumi par pašvaldību teritorijas attīstības plānošanas dokumentiem” (turpmāk – Noteikumi Nr.628), Ministru kabineta 2014. gada 14. oktobra noteikumi Nr.240 “Vispārīgie teritorijas plānošanas, izmantošanas un apbūves noteikumi” (turpmāk – Vispārīgie apbūves noteikumi), kā arī būvniecību regulējošie normatīvie akti.

Atbilstoši Noteikumiem Nr.628 Lokālpilānojuma izstrāde jāveic Teritorijas attīstības plānošanas informācijas sistēmā (turpmāk – Sistēma vai TAPIS), kas cita starpā paredz piemērot klasifikāciju attiecībā uz funkcionālajām zonām, teritorijām ar īpašiem noteikumiem un teritorijas izmantošanas veidiem.

Līdz ar to atbilstoši Lokālpilānojuma uzdevumam ir izstrādāts funkcionālais zonējums, teritoriju ar īpašiem noteikumiem zonējums un piemēroti teritorijas izmantošanas veidi ievērojot Vispārīgo apbūves noteikumu prasības un nodrošinot Līvānu novada teritorijas plānojuma 2012.-2024. gadam tiesisko regulējumu Lokālpilānojuma teritorijā, ciktāl tas nav pretrunā ar pastāvošo normatīvo bāzi.

Ir jāatzīmē, ka Lokālpilānojuma teritorijā ir viens spēkā esošs detālpilānojums teritorijai Līvānu pilsētā starp Domes ielu un Dubnas upi posmā no gājēju tilta līdz autotiltam (kadastra Nr. Nr.7611-004-0202, Nr.7611-004-0201, Nr.7611-004-0205, Nr.7611-004-0207), kas ir apstiprināts 2005. gada 24. februārī ar Līvānu novada saistošiem noteikumiem (lēmums Nr. 3-32). Nosacījumi minētā detālpilānojuma teritorijā nav mainīti, bet Lokālpilānojuma kartēs detālpilānojuma teritorija ir attēlota, piemērojot Vispārīgo apbūves noteikumu funkcionālo zonējumu.



## 4 Lokālpilnvarotības risinājumu apraksts un atbilstība ilgtspējīgas attīstības stratēģijai

Lokālpilnvarotības risinājumi paredz azartspēļu un izložu organizēšanas vietu izvietojuma izvērtēšanu Lokālpilnvarotības teritorijā. Lokālpilnvarotības risinājumi un teritorija ir pamatota Līvānu novada domes 2019. gadā veiktajā pētījumā “Priekšnosacījumi azartspēļu un izložu organizēšanas vietu noteikšanai Līvānu novadā” (turpmāk – Pētījums).

Pētījumā ir analizētas pašvaldības tiesības noteikt regulējumu azartspēļu jomā Līvānu novadā, ievērojot un sabalansējot komersantu tiesības sniegt komercpakalpojumus, indivīda cilvēktiesības brīvi rīkoties ar saviem resursiem un sabiedrības intereses mazināt sociālos un veselības riskus un novērst indivīdu iespējamo atkarību rašanos no azartspēlēm.

Pētījuma ietvaros ir raksturota azartspēļu joma un faktori, kas rada iedzīvotāju interešu būtisku aizskārumu, analizēts azartspēļu zāļu un sabiedrisku objektu izvietojums un cilvēku plūsma Līvānu pilsētā, iedzīvotāju riska grupas un problemātiskie spēlētāji, azartspēļu jomas pakalpojumu ietekme uz pašvaldības budžetu (ieņēmumi, sociālā budžeta izdevumi atkarību novēršanai un risku profilaksei) un ietekme uz sabiedrības veselību, drošību, uzņēmējdarbības nozarēm (tūrismu), nodarbinātību un Līvānu novada ilgtspējīgas attīstības mērķiem. Pētījuma secinājumus papildina arī jaunāki pētījumi par procesu atkarībām.<sup>9</sup>

Pētījumā apskatīta arī citu Latvijas pašvaldību pieredze atļauju izsniegšanā azartspēļu zāļu atvēršanai savā administratīvajā teritorijā, tiesu nolēmumi, ar azartspēļu problemātiku saistītie pētījumi un publikācijas, Līvānu novada saistošie noteikumi, kā arī valsts politika un valsts normatīvais regulējums.

Pētījuma rezultātā ir identificēta teritorija – Līvānu pilsētas sabiedriskā centra teritorija, kur azartspēļu zāļu izvietojuma radītu **iedzīvotāju interešu būtisku aizskārumu**.

Pētījumā novērtēts, ka šī brīža tiesiskās vides attīstība vedina izstrādāt skaidrus kritērijus un noteikt teritorijas Līvānu novadā, kurās azartspēļu pakalpojuma sniegšana ir atļauta un kurās – nav atļauta.

Lai ievērotu vienlīdzīgas attieksmes principu, atļauju izsniegšanai ir jābūt pamatotai ar nediskriminējošiem un iepriekš zināmiem, objektīviem kritērijiem, lai atsevišķiem pakalpojuma sniedzējiem neradītu nepamatotas priekšrocības. Ierobežojumus azartspēļu darbībai var pamatot gan ar vispārīgiem primāriem sabiedrības kopējo interešu iemesliem, piemēram, patērētāju aizsardzība, krāpšanas novēršana vai izvairīšanās no iedzīvotāju pamudināšanas uz pārmērīgiem izdevumiem saistībā ar spēlēm, sabiedriskās kārtības traucējumu novēršana, gan ar konkrētās vietas apstākļiem un prasībām pret pilsētvides kvalitāti.

Šobrīd Līvānu novada pašvaldībā nav normatīvo aktu, kas regulētu azartspēļu organizēšanas vietu izvietojumu.

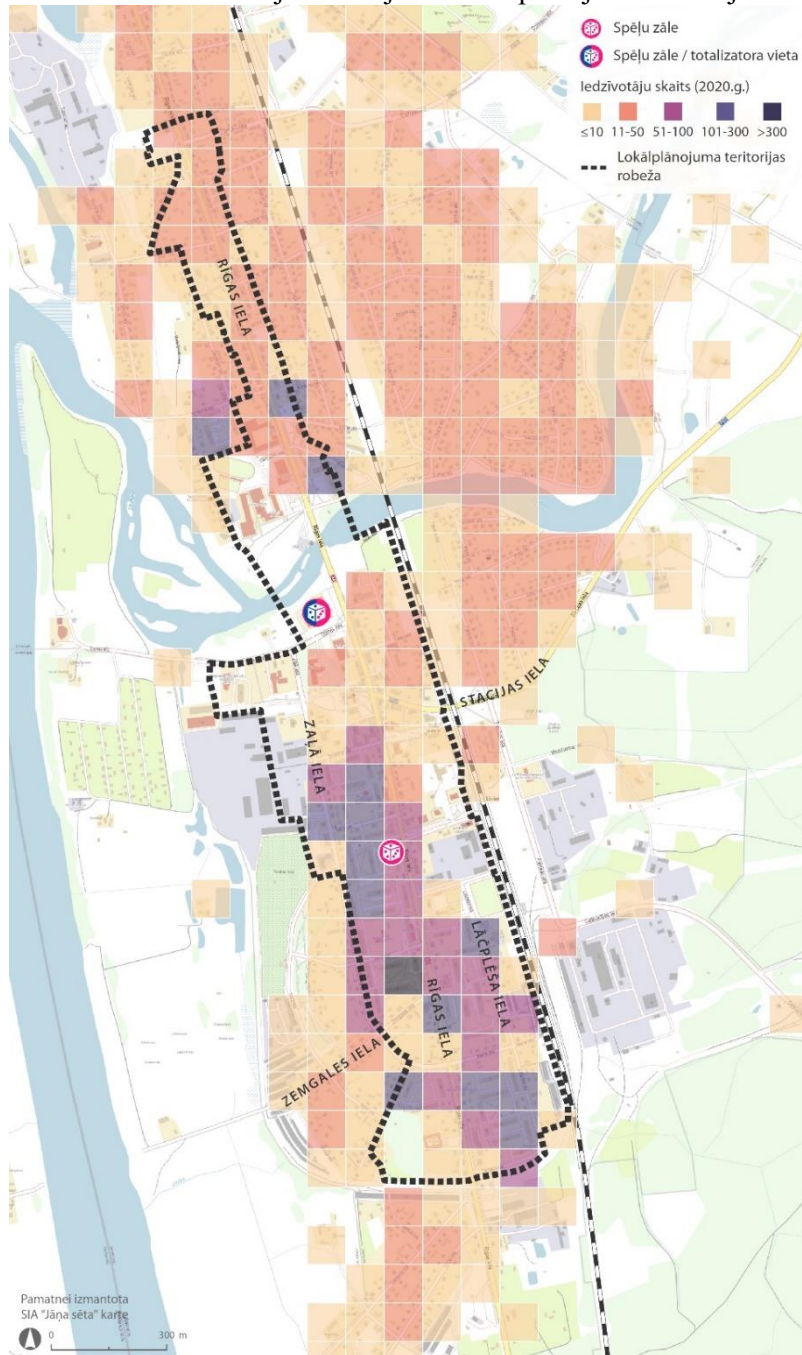
Nemot vērā ietekmju izvērtējumu un citu pašvaldību tiesvedības pieredzi, teritorija, kurā azartspēļu pakalpojuma sniegšanu Līvānu novadā ir rekomendējams ierobežot, ir Līvānu

---

<sup>9</sup> Veselības ministrija. Aivita Putniņa, Artūrs Pokšāns, Māris Brants, Pētījums par procesu atkarību (azartspēļu, sociālo mediju, datorspēļu atkarība) izplatību Latvijas iedzīvotāju vidū un to ietekmējošiem riska faktoriem, 2019., Rīga

pilsētas centrs. Pilsētas centrs ir teritorija, kurā koncentrējas iestādes, kuru darbības pamatā ir izglītojošas, audzinošas, kultūras, pašvaldības tēlu veidojošas, komunikāciju un sabiedrisko un pilsonisko aktivitāti veicinošas vērtības. Tās nav savienojamas ar objektiem, kas ir nesaderīgas ar sabiedrības kopējām interesēm, rada sabiedriskās kartības traucējumus, neveselīgus paradumus un vērtību dezorientāciju jaunajā paaudzē.

2.attēls. Iedzīvotāju izvietojums Lokālplānojuma teritorijā



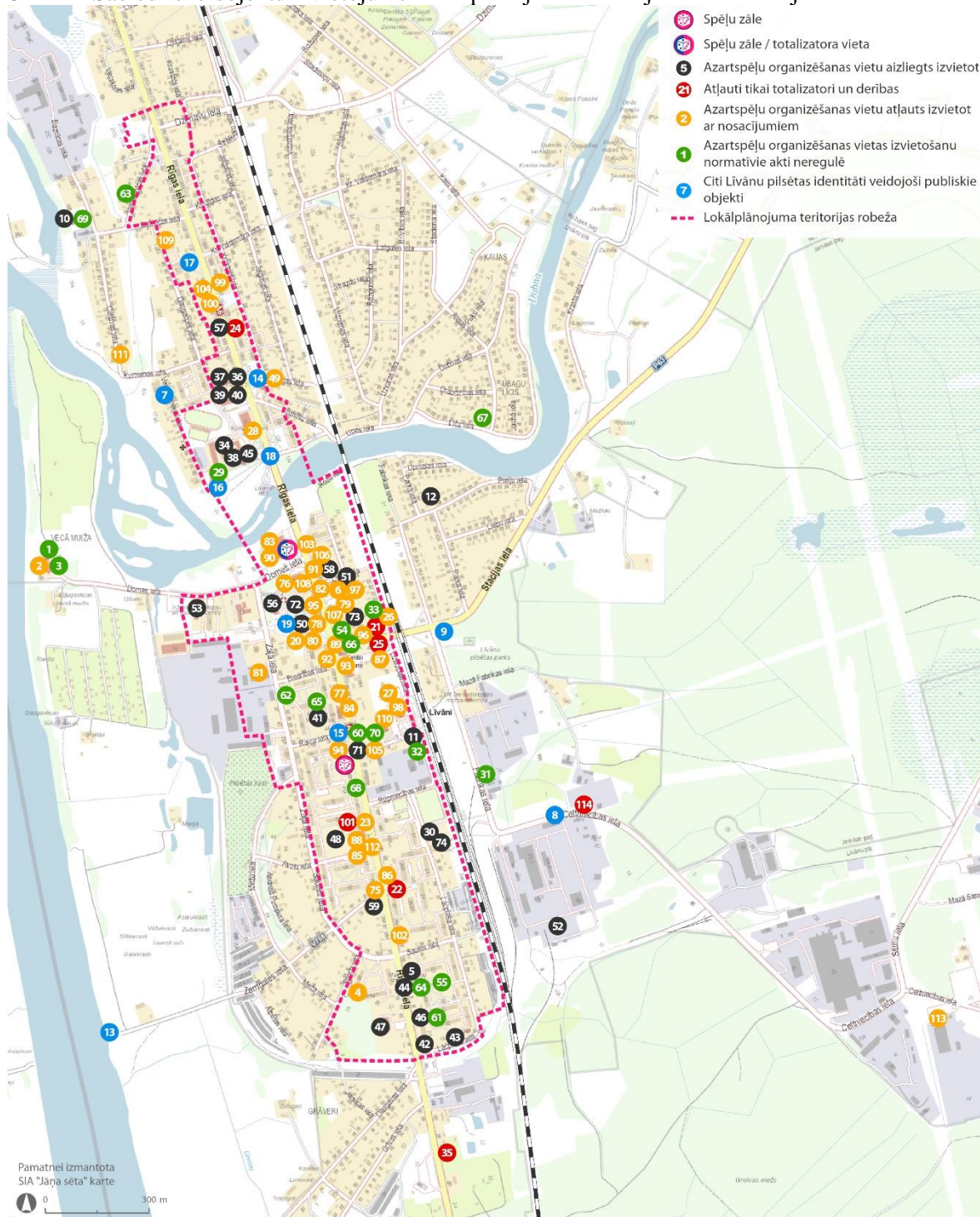
Kartes sastādīšanai ir izmantoti:

- CSP eksperimentālie dati par deklarētajiem iedzīvotājiem<sup>10</sup>;
- Izložu un azartspēļu uzraudzības inspekcijas dati par azartspēļu zālēm. Azartspēļu zāle un totalizatora vieta Domes ielā 4 saskaņā ar inspekcijas informāciju uz 01.09.2022. nedarbojas.

<sup>10</sup> CSP eksperimentālie teritoriālie dati par iedzīvotāju skaitu 2021.gadā <https://data.gov.lv/dati/eng/dataset/iedzivotaji-rezgis>

Pilsētas centrā, kur ir daudzstāvu dzīvojamā apbūve un lielākā daļa novada iestāžu un citi sabiedriskie objekti, koncentrējas arī lielākā daļa novada iedzīvotāju, īpaši viena no visvairāk ievainojamām procesa atkarību grupām jaunieši, kas pārvietojas starp izglītības un interešu izglītības iestādēm vai uzturas publiskajā ārtelpā (skatīt Lokālplānojuma laikā aktualizēto sabiedrisko objektu izvietojumu Lokālplānojuma teritorijā, 3. attēls). Lielākā iedzīvotāju kustība ir gar un ap centrālo pilsētas ielu – Rīgas ielu. Tādējādi būtiskākās pretrunas starp vērtībām veidojas Līvānu pilsētas centrā un ap centrālo pilsētas ielu – Rīgas ielu.

3.attēls. Sabiedrisko objektu izvietojums Lokālplānojuma teritorijā un to izvērtējums atbilstoši AIL



Azartspēļu un izložu likuma (ar pēdējiem grozījumiem, kas izdarīti ar 15.04.2021. likumu, kas stājas spēkā 17.04.2021.) 41.panta otrā daļa nosaka objektus, kuros ir azartspēļu organizēšanas ierobežojumi:

(2) Azartspēles nav atļauts organizēt:

- 1) **valsts** iestādēs;
- 2) **baznīcās** un kulta celtnēs;
- 3) **ārstniecības** un **izglītības** iestāžu ēkās;
- 4) **aptiekās, pasta** struktūrvienībās vai **kredītiestādēs**;
- 5) publisko pasākumu rīkošanas vietās šo pasākumu norises laikā, izņemot totalizatoru un derības;
- 6) teritorijās, kurām noteiktā kārtībā piešķirts **tirgus** statuss;
- 7) veikalos, kultūras iestādēs, dzelzceļa stacijās, autoostās, lidostās, ostās, izņemot spēļu zāles, totalizatoru vai derību likmju pieņemšanas vietas, kas izveidotas ar būvkonstrukcijām norobežotās telpās ar atsevišķu ieeju tikai no ārpuses;
- 8) bāros un kafejnīcās, izņemot totalizatoru un derības;
- 9) **dienesta viesnīcās**;
- 10) ēkās, kurās ir dzīvokļi un ieeja uz tiem no ēkas ārpuses ir kopēja ar ieeju uz azartspēļu organizēšanas vietu;
- 11) attiecīgās pašvaldības vietās vai teritorijās, kuras noteiktas pašvaldības saistošajos noteikumos.

Apskatītajā pilsētas teritorijā (3.attēls) ir

- 31 objekts, kuros aizliegumu organizēt azartspēles nosaka AIL. Tās ir ēkas un teritorijas, kurās izvietota valsts iestāde, ārstniecības iestāde, izglītības iestādes, aptieka, pasts, kredītiestāde, tirgus;
- 47 objekti (veikali, kultūras iestādes, dzelzceļa stacija, autoosta), kuros atļauts izvietot azartspēļu organizēšanas vietu, ja tā izveidota ar būvkonstrukcijām norobežotās telpās ar atsevišķu ieeju tikai no ārpuses;
- 7 objekti, kuros atļauta tikai totalizatoru un derību vieta (sabiedriskās ēdināšanas vietas);
- 19 objekti, kuros azartspēļu organizēšanu AIL neregulē. Tās ir pašvaldības iestādes un uzņēmumi un nevalstiskās organizācijas.

Objektu izvērtējumā (3.attēls) ir iekļauti arī citi Līvānu pilsētas identitāti veidojoši objekti, kopā 10, piemēram, pilsētvides objekti vai tūrisma objekti.

Lokālpilnvarotāja teritorijā ir daudzdzīvokļu apbūves kvartāli, un tajos arī ir iespēja veidot azartspēļu vietas, ja ieeja ēkā uz dzīvokļiem no ēkas ārpuses ir nodalīta no ieejas uz azartspēļu organizēšanas vietu.

Kopumā ar **Azartspēļu un izložu likumu noteiktā normatīvā vide nepietiekami nodrošina iedzīvotāju interešu aizsardzību un nepieciešams izmantot AIL 41. panta otrās daļas 11. punktā noteikto regulējumu** – apstiprinot Lokālpilnvarotāja teritorijā, ar pašvaldības saistošajiem noteikumiem noteikt pašvaldības teritoriju, kurā azartspēles nav atļauts organizēt.

Saskaņā ar spēkā esošo Līvānu teritorijas plānojumu 2012.-2024. gadam, komersantiem ir iespēja uzsākt azartspēļu biznesu visās Līvānu novada apbūves teritorijās, pamatojot, ka Vispārējais apbūves noteikums (Noteikumi Nr.240) noteiktā teritorijas izmantošanas veida “Tirdzniecības vai pakalpojumu objektu apbūve (12002)” apraksts satur “kazino un spēļu zāles”, kā arī ekonomiskās darbības klasifikācijā (NACE 2.0 redakcija) azartspēļu un izložu

organizēšanas pakalpojums ir iekļauts sadaļā “Māksla, izklaide un atpūta”, kurā cita starpā ir ietvertas arī azartspēles.

NACE sadaļa “Māksla, izklaide un atpūta” iekļautie darbības veidi

NACE apakškods	Ekonomiskās darbības veidi
90	Radošas, mākslinieciskas un izklaides darbības
91	Bibliotēku, arhīvu, muzeju un citu kultūras iestāžu darbība
92	Azartspēles un derības <i>(ietilpst tādu azartspēļu zāļu darbība kā kazino, bingo zāles un videospēļu termināli, kā arī azartspēļu pakalpojumu sniegšana, piemēram, loterijas un derības ārpus sacensību vietas)</i>
93	Sporta nodarbības, izklaides un atpūtas darbība

AIL nosaka, ka azartspēļu zāles ierīkošanai pašvaldības atļaujas nav nepieciešama četru vai piecu zvaigžņu viesnīcās. Tomēr Līvānu novadā četru vai piecu zvaigžņu viesnīcu operatoru piesaistīšanas priekšnoteikumu (lielas pilsētas, augsts naktsmītņu izmantošanas līmenis, biznesa parku, ostu un darījumu centru tuvums, ērta piekļūšanas infrastruktūra, u.tml.) nav.

Ja tiek pieņemts lēmums slēgt esošās azartspēļu vietas Līvānu pilsētas centrā, tās turpinās darboties vēl piecus gadus, jo saskaņā ar AIL 42.panta septīto daļu “pašvaldības izsniegtā atļauja atvērt kazino, spēļu zāli, bingo zāli, totalizatoru vai derību likmju pieņemšanas vietu un organizēt attiecīgās azartspēles konkrētajās telpās zaudē spēku **pēc pieciem gadiem**, skaitot no attiecīgā domes lēmuma spēkā stāšanās dienas”.

Izvērtējot pieteikumu jaunas azartspēļu organizēšanas vietas atvēršanai Rīgas ielā 88, pašvaldība nodrošināja sabiedrības līdzdalību svarīgu vietējo jautājumu izlemšanā un aicināja iedzīvotājus no 2018.gada 2.oktobra līdz 2018.gada 17.oktobrim izteikt viedokli. Lai gan **tiesu praksē uzskata, ka iedzīvotāju aptaujas rezultāti parāda vispārīgu attieksmi:** “ka aptaujātie galvenokārt norādījuši uz azartspēļu vispārējo negatīvo ietekmi un atkarības izraisīšanu iedzīvotāju vidū, kā arī sabiedriskās kārtības un iedzīvotāju drošības pasliktināšanos, alkoholisma pieaugumu” (*Senāta 2010.gada 18.jūnija spriedumu lietā Nr.SKA-289/2010 lietas 21.lapa*), Līvānu novada pašvaldības rīkotā aptauja tika veikta atbilstoši socioloģisku pētījumu metodēm un **nodrošināja respondentu skaitu un vecumu un dzimumu u.c. grupu pārstāvniecību**, kas nodrošina rezultātu validitāti uz visu generālkopu, ietverot arī to Līvānu novada iedzīvotāju viedokli, kuri ir ieinteresēti azartspēļu pakalpojuma pieejamībā. Jautājumi tika uzdoti korekti, nevis par attieksmi pret azartspēļu zālēm vispār, bet par to skaita palielināšanu Līvānu pilsētā un par konkrēto adresi. Respondentu skaits bija **1226**, kas veido **10%** no pašvaldības administratīvās teritorijas iedzīvotājiem, no kuriem **1182 (96,4 %)** ir pret jaunu azartspēļu organizēšanas vietu atvēršanu Līvānos.

Tādējādi aptaujas rezultāti viennozīmīgi norādīja uz iedzīvotāju absolūto vairākumu ar krasi negatīvu attieksmi pret jaunas azartspēļu organizēšanas vietas – Rīgas ielā 88, Līvānos, Līvānu novadā – atvēršanu.

SIA “LVBet” ir ierosinājusi administratīvo tiesvedību par Līvānu novada domes 2018.gada 25.oktobra lēmumu Nr. 18-15 „Par spēļu zāles un derību pieņemšanas vietu Rīgas ielā 88, Līvānos, Līvānu novadā”, kas Lokālpilnvarotības izstrādes laikā nav noslēgusies.

Senāts ir atzinis, ka likumdevējs ir pieļāvis, ka azartspēļu pakalpojumu organizēšanas vietu skaitu var būtiski samazināt un izvietojumu pārstrukturēt atbilstoši sabiedrības interesēm.

Ņemot vērā, ka vietējā pašvaldība objektīvi vislabāk pārzina attiecīgās administratīvās teritorijas apstākļus un atbilstoši tiem spēj novērtēt attiecīgas darbības riskus, kompetence izšķirt jautājumu, kuros gadījumos šis komercdarbības veids ir atļaujams konkrētā vietā un kuros nav, ir nodota tieši pašvaldībām (*sk. Senāta 2010.gada 17.jūnija sprieduma lietā Nr.SKA-227/2010 8.punktu*).

Atbilstoši plānošanas dokumentiem un skaidri izstrādātiem kritērijiem pašvaldība var turpmākajā attīstības posmā pārveidot azartspēļu organizēšanas vietu izvietojumu pilsētā, jau pieņemot konkrētus administratīvos aktus (arī atceļot izsniegtās atļaujas) (*sk. Senāta 2018.gada 27.aprīļa rīcības sēdes lēmuma lietā Nr.SKA-428/2018 8.punktu*).

Balstoties uz secinājumiem, Pētījumā tika izstrādāti priekšlikumi turpmākajai Līvānu novada domes rīcībai azartspēļu jomas regulēšanā Līvānu novadā, grozot Līvānu novada teritorijas plānojumu 2012.-2024. gadam.

Saskaņā ar Teritorijas attīstības plānošanas likuma 24. panta pirmo daļu (1) Vietējās pašvaldības teritorijas plānojumā izstrādā atbilstoši vietējās pašvaldības ilgtspējīgas attīstības stratēģijai un ievērojot citus nacionālā, reģionālā un vietējā līmeņa teritorijas attīstības plānošanas dokumentus. Savukārt 24. panta otro daļā noteikts, ka “lokālpilānojumā var detalizēt vietējās pašvaldības teritorijas plānojumu”, kas jāveic, lai atbilstu vietējās pašvaldības ilgtspējīgas attīstības stratēģijai.

Līvānu novada ilgtspējīgas attīstības **stratēģijā** 2013.-2030. gadam ir noteikta vīzija „*Līvānu novads – uzņēmējdarbība, modernās tehnoloģijas un pievilcīga vide ģimenei*”, stratēģiskais mērķis „*Ģimene – Līvānu novadā ir izveidoti priekšnosacījumi demogrāfiskās situācijas uzlabošanai*” un ilgtermiņa prioritāte „*Ģimenes labsajūta*”.

Līvānu novada pašvaldības integrētās **attīstības programmā** 2019.-2025. gadam ir noteikta vīzija „*Līvānu novads – uzņēmējdarbība, modernās tehnoloģijas un pievilcīga vide ģimenei*”, vidēja termiņa attīstības prioritāte Nr. 2 „*Uzņēmējdarbība, darbs un ģimenes labsajūta*” un vidēja termiņa mērķis „*Uzņēmējdarbībai, darbam un ģimenes labsajūtai pievilcīga vide*”.

Atbilstoši Līvānu novada teritorijas attīstības plānošanas dokumentiem Lokālpilānojuma risinājumi ir izstrādāti ar mērķi “Vietējiem un potenciālajiem Līvānu novada iedzīvotājiem nodrošināt un veidot uz augstām vērtībām orientētu, pievilcīgu, drošu un dzīves līmeņa uzlabošanai atbilstošu dzīves vidi: uzlabojot un attīstot publisko tehnisko infrastruktūru, pašvaldības sniegto pakalpojumu klāstu, iedzīvotāju un novada viesu drošību”.

#### **Lokālpilānojuma risinājumi paredz:**

- teritorijas ar īpašiem noteikumiem noteikšanu – Sabiedriskā centra teritorija (TIN1), tajā nosakot, ka nav atļauts izvietot azartspēļu un izložu organizēšanas vietas;
- teritorijas izmantošanas veidu “Tirdzniecības vai pakalpojumu objektu apbūve” (12002) un “Kultūras iestāžu apbūve” (12004) aprakstu precizēšanu.

Kā skaidrots Vispārīgo apbūves noteikumu projekta anotācijā, “Noteikumu projekta 1.pielikumā ir attēloti funkcionālo zonu apzīmējumi. Noteikumos ir noteikts funkcionālo zonu iespējamais maksimālais saturs, no kā pašvaldība var izvēlēties teritorijas atļautos izmantošanas veidus, kā arī tā var noteikt konkrētākas prasības teritorijas izmantošanai katrā funkcionālajā zonā. Pašvaldībām ir tiesības sašaurināt noteikumos doto sarakstu, bet ne paplašināt.”.

Līdz ar to funkcionālajās zonās, kurās ir atļauts teritorijas izmantošanas veids “Kultūras iestāžu apbūve (12004)”, Lokālplānojums paredz sašaurināt teritorijas izmantošanas veidus – “izņemot azartspēļu un izložu organizēšana” un funkcionālajās zonās, kurās ir atļauts teritorijas izmantošanas veids “Tirdzniecības vai pakalpojumu objektu apbūve (12002)” paredz svītrot “spēļu nami, kazino”, kā arī papildināt “izņemot azartspēļu un izložu organizēšana”.

Pārējā Līvānu novada teritorijā (ārpus Lokālplānojuma teritorijas) ir spēkā Līvānu novada teritorijas plānojums 2012.-2024. gadam, tomēr tajā ir jāpiemēro aktuālie normatīvie akti kā to nosaka Teritorijas attīstības plānošanas likuma 23. panta piektā daļa: “Ja spēkā stājas jauni ar vietējās pašvaldības teritorijas plānojumā ietveramo informāciju saistīti normatīvie akti ar augstāku juridisko spēku, vietējā pašvaldība izvērtē nepieciešamību izdarīt grozījumus tās teritorijas plānojumā. Ja vietējā pašvaldība neizdara grozījumus tās teritorijas plānojumā, pretrunu gadījumā piemēro tā normatīvā akta prasības, kuram ir augstāks juridiskais spēks.”

**Attiecībā uz azartspēļu komersantu tiesībām organizēt pakalpojumu – pakalpojumus būs atļauts sniegt ārpus TIN1 Sabiedriskā centra teritorijas** atbilstoši Vispārīgo apbūves noteikumu 3.pielikumā noteiktajām teritorijas izmantošanas veida aprakstiem šādās Līvānu novada teritorijas plānojumā 2012.-2024. gadam noteiktajās zonās:

- “kultūras iestāžu apbūve”, kas ir noteikta Viensētu apbūves teritorijā ciemos DzS3, Ciemu centra apbūves teritorijā C2, Publiskās apbūves teritorijā (Jaukta dzīvojamās, darījumu un sabiedrisko objektu apbūves teritorija P1, Sabiedrisko objektu apbūves teritorija P2), Rūpniecības uzņēmumu apbūves teritorijā R1, Ražošanas un darījumu objektu apbūves teritorijā R2 un Lauksaimniecības zemju teritorijā L2;

- “Tirdzniecības un/vai pakalpojumu objektu apbūve”, kura sastāvā ir “viesnīca”, ja pieņem, ka tiek būvēta četru un piecu zvaigžņu viesnīca, t.i. Viensētu apbūves teritorijās DzS3 Rožupes, Jaunsilavas, Turku, Jersikas un Sutru ciemos, Publiskās apbūves teritorijās P1 teritorijās ārpus Lokālplānojuma gar Rīgas ielu un Sabiedrisko objektu apbūves teritorijās P2 (pašvaldību īpašumos).

No Azartspēļu likuma 42. panta trešās daļas izriet, ka katrā konkrētajā gadījumā lemj pašvaldības dome un izsniedz atļauju atvērt azartspēļu organizēšanas vietu un organizēt attiecīgās azartspēles konkrētajās telpās, izņemot kazino atvēršanai četru un piecu zvaigžņu viesnīcās. Tomēr Līvānu novadā četru vai piecu zvaigžņu viesnīcu operatoru piesaistīšanas priekšnoteikumu (liela pilsēta, augsts naktsmītņu izmantošanas līmenis, biznesa parku, ostu un darījumu centru tuvums, ērta piekļūšanas infrastruktūra u.tml.) nav.

## 5 Atbilstība Vispārīgajiem apbūves noteikumiem

Ar Lokālplānojumu nav paredzēts grozīt zemes gabalu tiesiski uzsākto izmantošanu atbilstoši Līvānu novada teritorijas plānojumam 2012.-2024. gadam, izņemot paredzēts noteikt ierobežojumus azartspēļu un izložu organizēšanas vietu atvēršanai Sabiedriskā centra teritorijā TIN1.

Pāreja uz Vispārīgajos apbūves noteikumos noteikto funkcionālo zonu klasifikāciju, teritoriju ar īpašiem noteikumiem klasifikāciju un teritorijas izmantošanas veidu klasifikāciju ir izstrādāta nesamazinot tiesības izmantot nekustamo īpašumu (izņemot ierobežojumi atvērt azartspēļu un izložu organizēšanas vietas), bet atsevišķos gadījumos palielinot teritorijas izmantošanas veidu skaitu, ja tas atbilst Vispārīgajiem apbūves noteikumiem un nav pretrunā ar Līvānu novada teritorijas plānojumu 2012.-2024. gadam (skatīt pārejas tabulas (2.un 3.tabula) un Līvānu novada ilgtspējīgas attīstības stratēģiju.

Izstrādājot Lokālplānojumu, ir ņemti vērā Noteikumi Nr.628, kā arī tiek atstātas spēkā Līvānu novada teritorijas plānojuma 2012.-2024. gadam prasības, tās precizējot atbilstoši Vispārīgajiem apbūves noteikumiem (Noteikumu Nr.628 redakcija, kas apstiprināta 2021. gada 27. maijā).

Piemēram, Līvānu novada teritorijas plānojumā 2012.-2024. gadam nav atsevišķi izdalīts viens no Vispārējajos apbūves noteikumos paredzētajiem publiskās apbūves un teritorijas izmantošanas veidiem "Aizsardzības un drošības iestāžu apbūve" (kods: 12006). Tādēļ zonas, kurās Līvānu novada teritorijas plānojums 2012.-2024. gadam paredz publisku apbūvi un teritorijas izmantošanu, Lokālplānojumā ir papildinātas ar šo izmantošanas veidu, lai nodrošinātu valsts aizsardzības un drošības iestāžu, pašvaldības policijas un apsardzes uzņēmumu darbību.



2. tabula. Pāreja uz Vispārīgajos apbūves noteikumos noteiktajām funkcionālajām zonām un teritorijas izmantošanas veidiem

Funkcionālās zonas apzīmējums Vispārīgajos apbūves noteikumos	Funkcionālās zonas apzīmējums Līvānu novada teritorijas plānojumā 2012.-2024.gadam	Funkcionālās zonas apzīmējums Lokālplānojumā*	Skaidrojumi
DzS	DzS1	DzS	Teritorijas izmantošanas veidi Līvānu novada teritorijas plānojuma 2012.-2024. gadam DzS1 zonā pilnībā atbilst Vispārīgo apbūves noteikumu DzS zonā atļautajiem izmantošanas veidiem. Pārejā uz Vispārīgajiem apbūves noteikumiem saglabāts zonas apzīmējums, bet svītrots indekss 1, jo Lokālplānojums tiek izstrādāts Sistēmā (TAPIS) un tā ir vienīgā DzS zona.
	DzS2	DzM	Savrupmāju dzīvojamās apbūves teritorija ārpus pilsētas centra DzS2 Līvānu novada teritorijas plānojumā 2012.-2024. gadam kalpo, lai uzlabotu nodrošinājumu ar dzīvojamo platību pilsētā, brīvi izvēloties mājokļa tipu, sākot no vienas ģimenes mājas līdz pat rindu mājām. Atbilstoši Vispārīgajiem apbūves noteikumiem DzS zonā nav atļautas daudzdzīvokļu mājas līdz trim stāviem, bet tādas ir atļautas DzM. Pārejā uz Vispārīgajiem apbūves noteikumiem DzS2 zona iekļauta DzM zonā.
DzM	DzM	DzM	Teritorijas izmantošanas veidi Līvānu novada teritorijas plānojuma 2012.-2024. gadam DzM zonā pilnībā atbilst Vispārīgajiem apbūves noteikumiem.
DzD	DzD	DzD	Teritorijas izmantošanas veidi Līvānu novada teritorijas plānojumā 2012.-2024. gadam DzD zonā pilnībā atbilst Vispārīgajiem apbūves noteikumiem.
P	P2	P	Vispārīgajos apbūves noteikumu P zonai atbilst Līvānu novada teritorijas plānojumā 2012.-2024. gadam noteiktā P2 zonas, kuras mērķis ir attīstīt valsts un pašvaldības pakalpojumus iedzīvotājiem, nodrošināt valsts un pašvaldību funkciju izpildi un iestāžu darbību un uzlabot publisko ārtelpu., teritorijas izmantošanas veidi.
JC	C1	JC3, P, DzD	Līvānu novada teritorijas plānojumā 2012.-2024. gadam C1 zona aptver pilsētas kodolu ar jauktu apbūvi un teritorijas izmantošanas veidi pilnībā atbilst Vispārīgo apbūves noteikumu JC zonas teritorijas izmantošanas veidiem. Lokālplānojumā detalizējot C1 zonu, izglītības un citu sabiedrisku objektu teritorijas izdalītas P zonā un teritorijas starp Biedrības un Raiņa ielām – Daudzstāvu dzīvojamās apbūves teritorijā DzD.

Funkcionālās zonas apzīmējums Vispārīgajos apbūves noteikumos	Funkcionālās zonas apzīmējums Līvānu novada teritorijas plānojumā 2012.-2024.gadam	Funkcionālās zonas apzīmējums Lokālplānojumā*	Skaidrojumi
	P1	JC1	Līvānu novada teritorijas plānojumā 2012.-2024. gadam noteiktā P1 zona ir “Jaukta dzīvojamā, darījumu un sabiedrisko objektu apbūves teritorija noteikta, lai nodrošinātu to Līvānu pilsētas tranzītelai – Rīgas ielai – piegulošo teritoriju attīstību un jauktu izmantošanu, kas atrodas ārpus centra zonas (C1)”. Lokālplānojumā ir saglabāti P zonas teritorijas izmantošanas veidi un apbūves nosacījumi.
	P3	JC2	Līvānu novada teritorijas plānojumā 2012.-2024. gadam P3 zona ir izveidota, lai “veicinātu uzņēmējdarbību un darba vietu veidošanos, radītu apstākļus pakalpojumu un ražošanas uzņēmumu darbībai Līvānu novadā”. Dēļ teritorijas plānojumā P3 zonā atļautās ražošanas funkcijas, ko nepieļauj Vispārīgie apbūves noteikumi, Lokālplānojumā tā pāriet uz JC2 zonu.
R	R2	R2	Līvānu novada teritorijas plānojumā 2012.-2024. gadam R2 zonā ir plašāka un daudzveidīgāka pakalpojumu objektu attīstība salīdzinājumā ar R1 zonu (nav Lokālplānojuma teritorijā) un R2 inženiertehniskās un transporta izmantošanas veidi pilnībā atbilst Vispārīgo apbūves noteikumu R zonas teritorijas izmantošanas veidiem. Lokālplānojumā R2 zona tiek saglabāta, definējot, ka pakalpojumu objektu attīstība var notikt atbilstoši Vispārīgo apbūves noteikumu R zonas papildizmantošanai.
TR	TR1	TR1	Teritorijas izmantošanas veidi TR1 zonā Līvānu novada teritorijas plānojumā 2012.-2024. gadam pilnībā atbilst Vispārīgo apbūves noteikumu TR zonas izmantošanas veidiem.
	TR2	TR2	Teritorijas izmantošanas veidi TR2 zonā Līvānu novada teritorijas plānojumā 2012.-2024. gadam pilnībā atbilst Vispārīgo apbūves noteikumu TR zonas izmantošanas veidiem.
TA	TA	TA	Līvānu novada teritorijas plānojums 2012.-2024. gadam TA zonā kā papildizmantošanu paredz ražošanas uzņēmumus ar nelielu ietekmi uz vidi un mazos ražošanas uzņēmumus. Vispārīgie apbūves noteikumi paredz, ka TA zonā teritorijas izmantošanas veidi ir Transporta lineārā infrastruktūra (14002) un Noliktavu apbūve (14004), kas iekļauj ražošanas uzņēmumus ar nelielu ietekmi uz vidi un mazos ražošanas uzņēmumus. Tādēļ pārejā uz Vispārīgajiem apbūves noteikumiem Lokālplānojumā tiek saglabāta TA zona.

Funkcionālās zonas apzīmējums Vispārīgajos apbūves noteikumos	Funkcionālās zonas apzīmējums Līvānu novada teritorijas plānojumā 2012.-2024.gadam	Funkcionālās zonas apzīmējums Lokālplānojumā*	Skaidrojumi
DA	Z1	DA	Līvānu novada teritorijas plānojumā 2012.-2024. gadam Labiekārtota apstādījumu teritorijas Z1 zonas izmantošanas veidi pilnībā atbilst Vispārīgo apbūves noteikumu DA zonas izmantošanas veidiem. Tādēļ pārejā uz Vispārīgajiem apbūves noteikumiem Lokālplānojumā tiek piemērots apzīmējums DA.
Ū	Ū	Ū	Teritorijas izmantošanas veidi Līvānu novada teritorijas plānojuma 2012.-2024. gadam Ū zonā pilnībā atbilst Vispārīgo apbūves noteikumu Ū zonas izmantošanas veidiem.

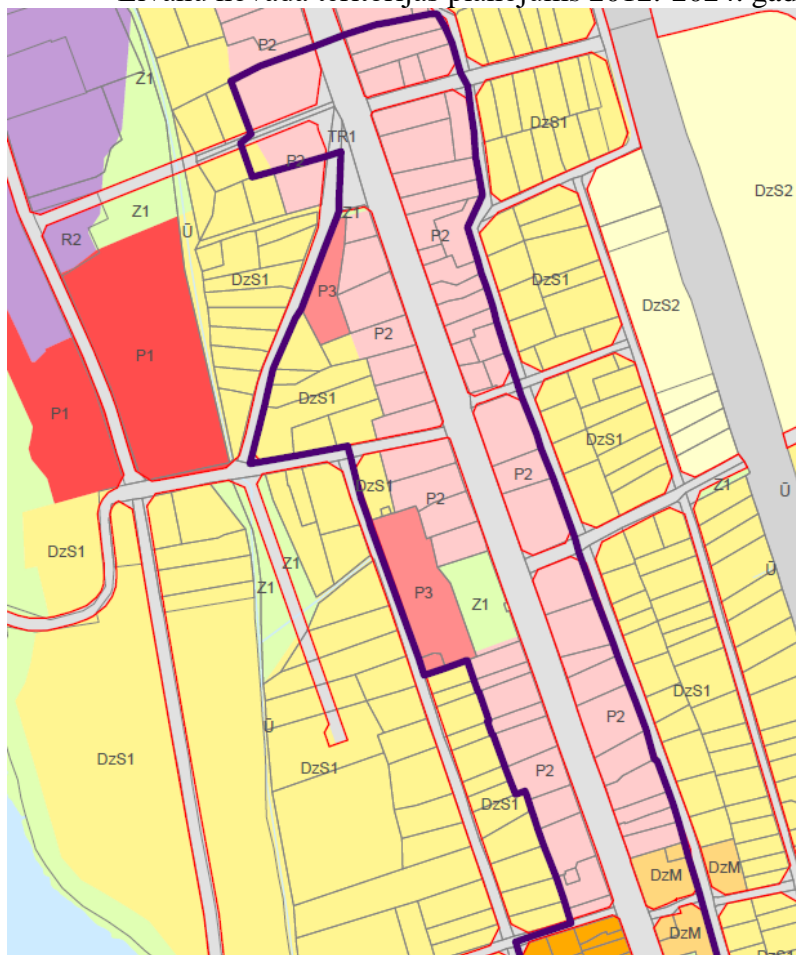
\* Indeksu nosaka Sistēmas (TAPIS) ģeotelpisko datu sistēma un to norāda ģeotelpisko datu slāņa atribūtos

### 3. tabula. Pāreja uz Vispārīgajos apbūves noteikumos noteiktajām teritorijām ar īpašiem noteikumiem

Teritorijas ar īpašiem noteikumiem apzīmējums Vispārīgajos apbūves noteikumos	Īpašo noteikumu teritorija Līvānu novada teritorijas plānojumā 2012.-2024.gadam	Teritorijas ar īpašiem noteikumiem apzīmējums Lokālplānojumā*	Skaidrojumi
Cita teritorija ar īpašiem noteikumiem TIN1	Līvānu pilsētas sabiedriskais centrs	Sabiedriskā centra teritorija (TIN1)	Līvānu pilsētas sabiedriskā centra teritorijas platība Lokālplānojumā tiek paplašināta un aptver visu Lokālplānojuma teritoriju. Līvānu novada teritorijas plānojumā 2012.-2024. gadam Līvānu pilsētas sabiedriskā centrā ir noteiktas prasības kultūrvēsturisko ēku aizsardzībai. Šīs prasības turpmāk netiek attiecinātas uz TIN1, bet, analizējot kultūrvēsturisko ēku izvietojumu, tās ir attiecinātas uz konkrētiem kultūrvēsturiskajiem objektiem, kas ir norādīti Līvānu novada teritorijas plānojuma 2012.-2024.gadam Paskaidrojuma raksta 11.2.nodaļā Kultūrvēsturiski objekti un teritorijas (37.tabula) un 11.3.nodaļā (sk. arī 5.nodaļas 5.tabulu).

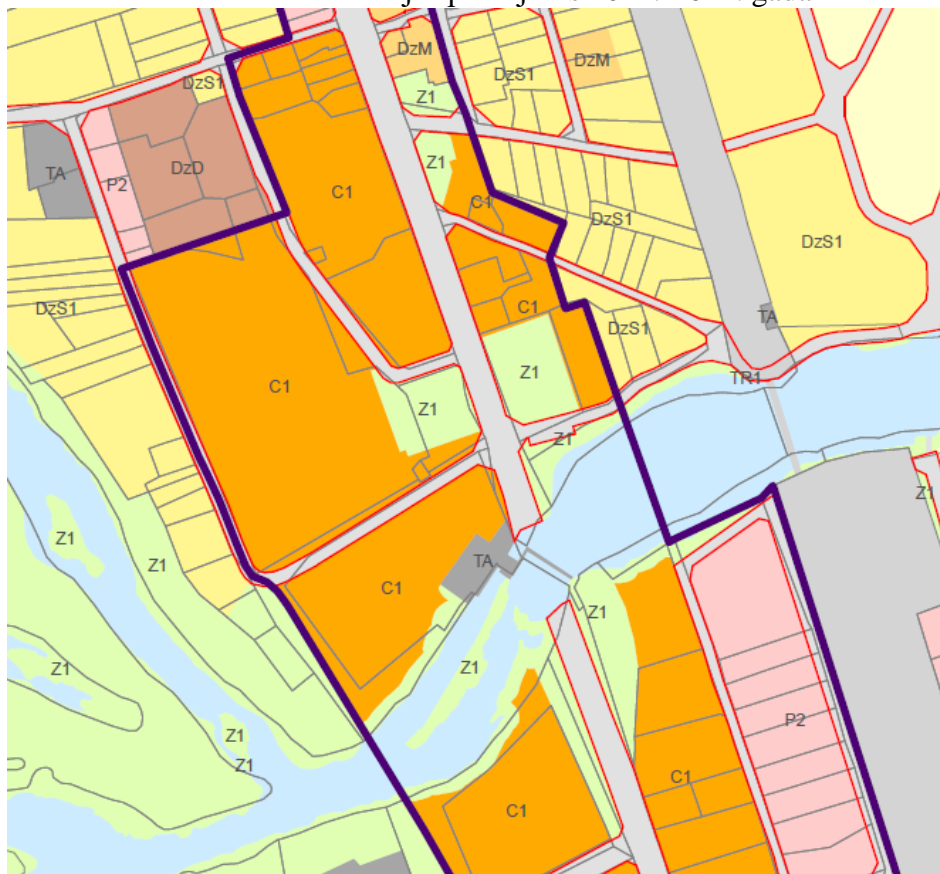
\* Indeksu nosaka Sistēmas (TAPIS) ģeotelpisko datu sistēma un to norāda ģeotelpisko datu slāņa atribūtos

4.tabula. Funkcionālo zonu salīdzinājums Lokālpānojumā teritorijas daļās  
Līvānu novada teritorijas plānojums 2012.-2024. gadam



Lokālpānojumā ziemeļu daļā no Dzirnavu ielas krustojuma līdz Līvānu novada teritorijas plānojumā 2012.-2024.gadam noteiktajam sabiedriskajam centram (Kurzemes ielai) zonējuma pārejas rezultātā un atbilstoši esošai izmantošanai paplašināta dzīvojamās apbūves teritorija, iekļaujot Vecbaznīcas ielu 5.

Līvānu novada teritorijas plānojums 2012.-2024. gadam

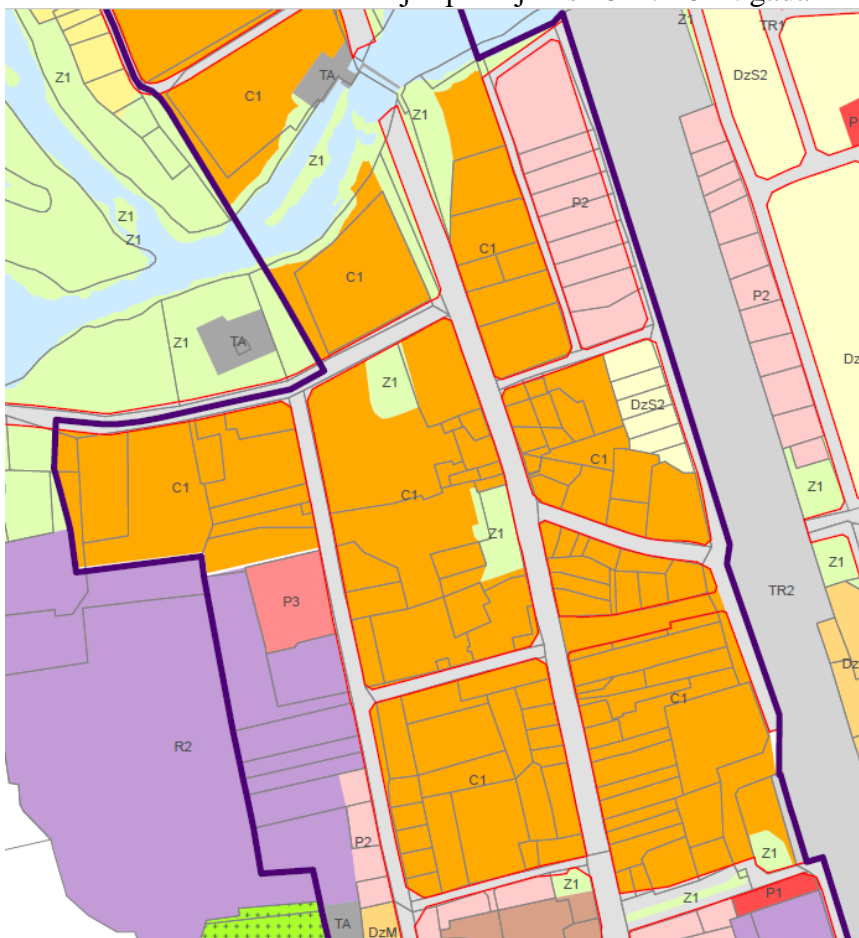


Lokālplānojums

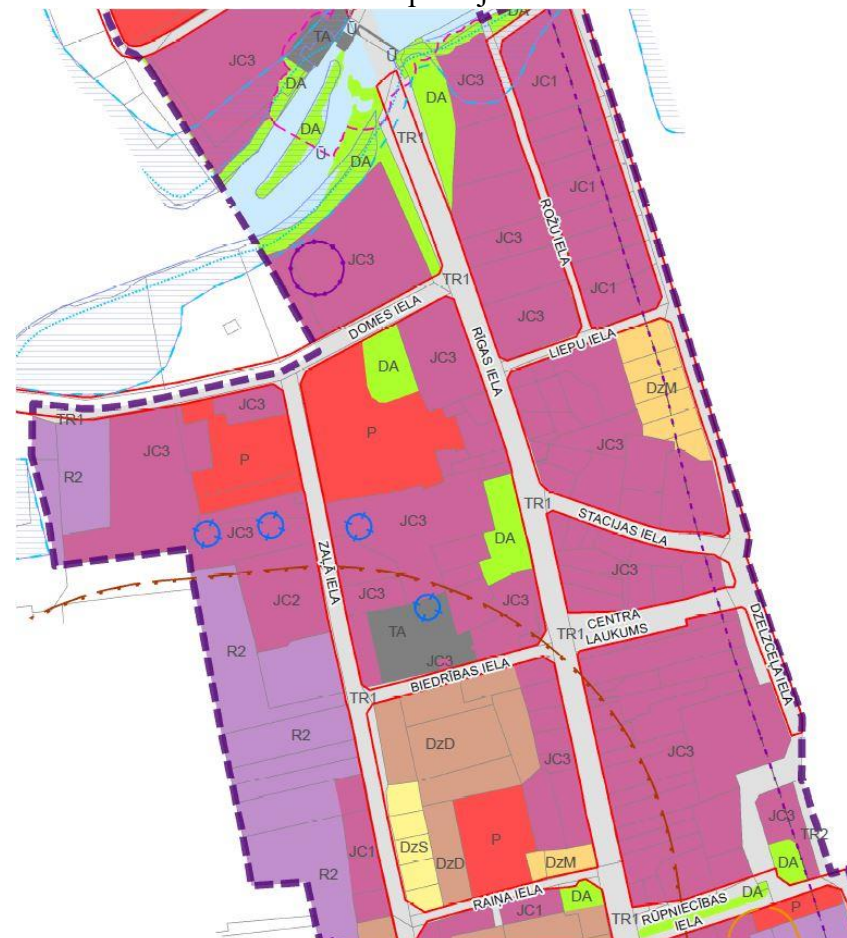


Līvānu novada teritorijas plānojumā 2012.-2024. gadam noteiktajā sabiedriskā centra teritorijā Dubnas labajā krastā C1 zona Lokālplānojumā pārejas uz Vispārīgajiem apbūves noteikumiem rezultātā un atbilstoši esošai izmantošanai sadalīta Publiskās apbūves teritorijā (P) izglītības iestādēm u.c. sabiedriskiem objektiem un Jauktas centra apbūves teritorijā JC3. Viss pašvaldībai piekritīgais Daugavgrīvas ielas zemes gabals (apz. 76110052320) noteikts kā TR zona atbilstoši esošajai situācijai.

Līvānu novada teritorijas plānojums 2012.-2024. gadam

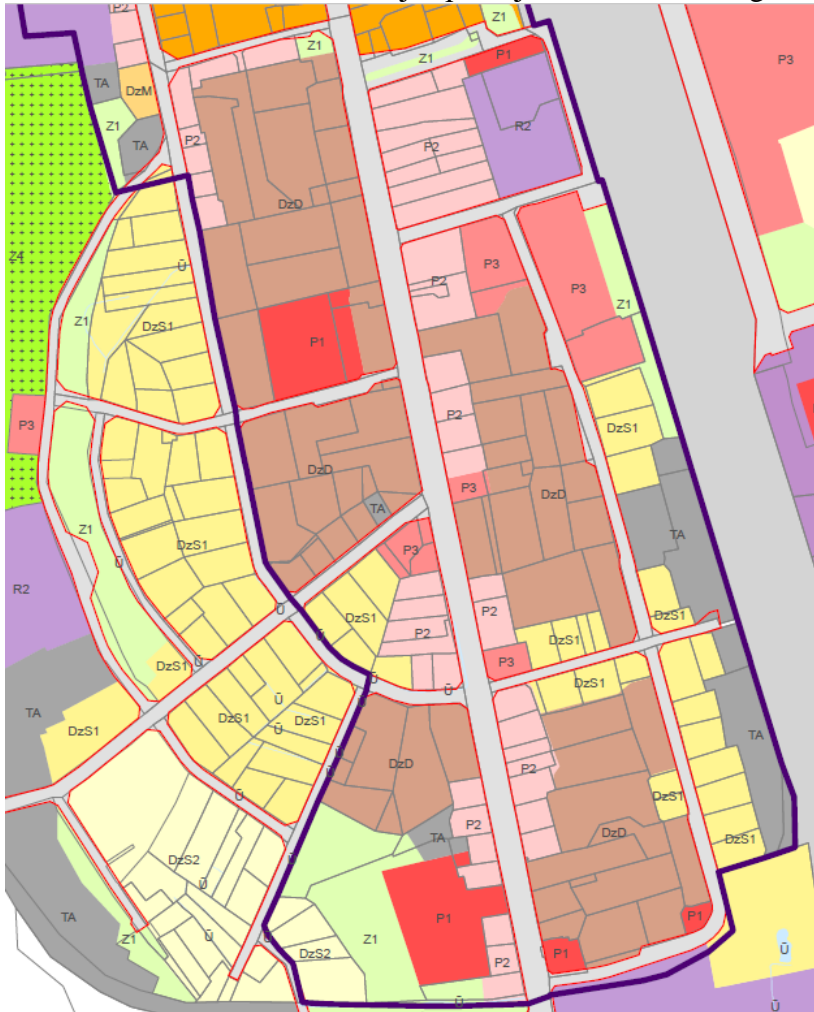


Lokālplānojums

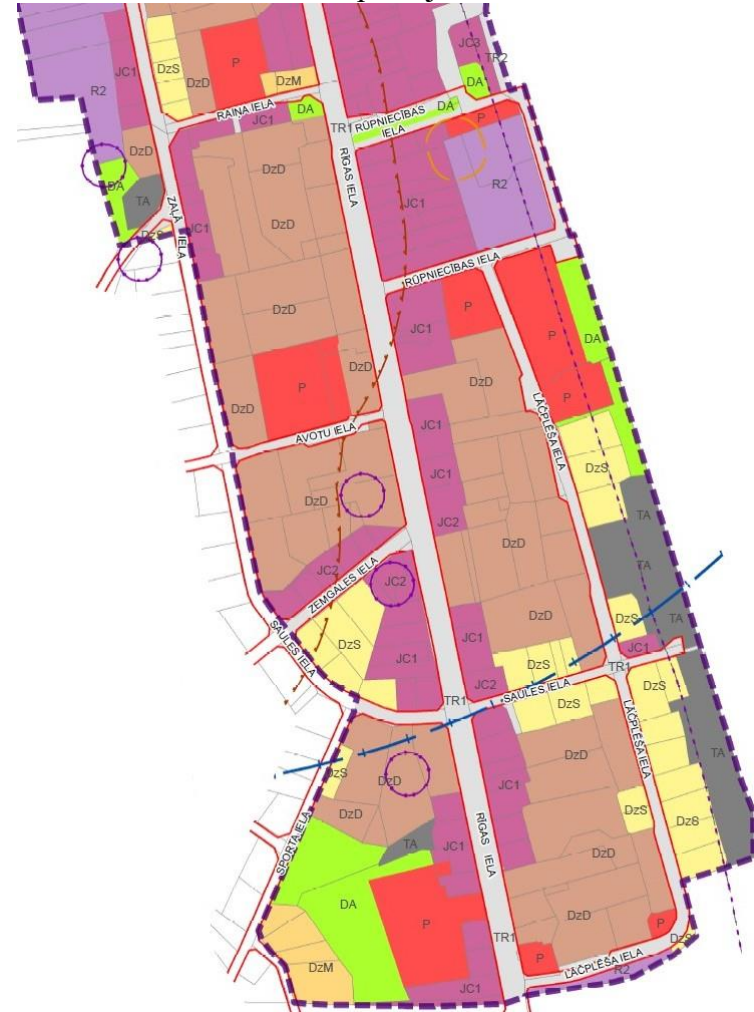


Līvānu novada teritorijas plānojumā 2012.-2024. gadam noteiktajā sabiedriskā centra teritorijā Dubnas kreisajā krastā C1 zona Lokālplānojumā pārejas uz Vispārīgajiem apbūves noteikumiem rezultātā un atbilstoši esošai izmantošanai sadalīta P1 zonā (slimnīca, izglītības iestādes), kvartālā starp Biedrības un Raiņa ielām C1 zona detalizēta Jauktas centra apbūves zonā JC3, Daudzstāvu dzīvojamās apbūves zonā DzD, Mazstāvu dzīvojamās apbūves zonā DzM un Savrupmāju apbūves zonā DzS. Izdalīta atsevišķa TA zona (ūdensatdzelžošanas stacija Biedrības ielā 2) un pārskatīts zonējums Domes ielā, ņemot vērā Līvānu novada teritorijas plānojuma 2012.-2024. gadam īstenošanas rezultātā izbūvētos objektus Domes ielā 3 un 3a.

Līvānu novada teritorijas plānojums 2012.-2024. gadam



Lokālplānojums



No Līvānu novada teritorijas plānojumā 2012.-2024. gadam noteiktā sabiedriskā centra (Raina, Rūpniecības ielas) robežas līdz Lokālplānojuma dienvidu robežai pārejas uz Vispārīgajiem apbūves noteikumiem rezultātā un atbilstoši tiesiski uzsāktajai izmantošanai no Daudzdzīvokļu apbūves zonas izdalīta Savrupmāju apbūves zona DzS Sporta ielā un JC2 teritorija.

## Līvānu novada teritorijas plānojums 2012.-2024. gadam

-  Lokālpilnojumā teritorijas robeža
-  Sarkanās līnijas (2012.g.)
-  Zemes vienības robeža (2020.g.)
-  Savrupmāju dzīvojamās apbūves teritorija (DzS1)
-  Savrupmāju dzīvojamās apbūves teritorija ārpus pilsētas centra (DzS2)
-  Mazstāvu dzīvojamās apbūves teritorija (DzM)
-  Daudzstāvu dzīvojamās apbūves teritorija (DzD)
-  Sabiedrisko objektu apbūves teritorija (P1)
-  Jaukta dzīvojamā, darījumu un sabiedrisko objektu apbūves teritorija (P2)
-  Darījumu objektu apbūves teritorija (P3)
-  Līvānu pilsētas centra apbūves teritorija (C1)
-  Transporta infrastruktūras teritorija: autoceļi (TR1)
-  Transporta infrastruktūras teritorija: dzelzceļš (TR2)
-  Rūpniecības apbūves teritorija (R1)
-  Ražošanas un darījumu objektu apbūves teritorija (R2)
-  Tehniskās apbūves teritorija (TA)
-  Labiekārtota apstādījumu teritorija (Z1)
-  Mazdārziņu teritorija (Z3)
-  Kapsētu teritorija (Z4)
-  Peldvieta
-  Ūdeņi

## Lokālpilnojumā

-  Dabas un apstādījumu teritorija (DA)
-  Daudzstāvu dzīvojamās apbūves teritorija (DzD)
-  Mazstāvu dzīvojamās apbūves teritorija (DzM)
-  Savrupmāju apbūves teritorija (DzS)
-  Publiskas apbūves teritorija (P)
-  Jauktas centra apbūves teritorija (JC1, JC2, JC3)
-  Rūpnieciskās apbūves teritorija (R2)
-  Tehniskās apbūves teritorija (TA)
-  Transporta infrastruktūras teritorija (TR1, TR2)
-  Ūdeņu teritorija (Ū)
-  Lokālpilnojumā teritorijas robeža, Sabiedriskā centra teritorijas robeža (TIN1)



Lai nodrošinātu atbilstību Vispārīgajiem apbūves noteikumiem un citiem Lokālpārvaldības izstrādes laikā spēkā esošajiem normatīvajiem aktiem, izstrādājot Lokālpārvaldības izstrādes laikā spēkā esošajiem normatīvajiem aktiem, izstrādājot Lokālpārvaldības izstrādes laikā spēkā esošajiem normatīvajiem aktiem, ir precizēti termini, teritorijas izmantošanas un apbūves vispārīgās prasības un prasības funkcionālajās zonās, saglabājot Līvānu novada teritorijas plānojumā 2012.-2024. gadam noteikto prasību saturu un integrējot to aktuālajās tiesiskajās normās:

- Svītrotā prasība par sarkano līniju noteikšanu zemes ierīcības projektos u.tml. neatbilstības normatīvajiem aktiem.
- Lokālpārvaldības izstrādes laikā ir apstiprināti Līvānu novada domes 2019. gada 30. aprīļa saistošie noteikumi Nr. 7 “Par **decentralizēto kanalizācijas** pakalpojumu sniegšanas, uzskaites un kontroles kārtību Līvānu novada pašvaldībā” (ar 28.11.2019. grozījumiem)<sup>11</sup>. Tādēļ nav pārņemta teritorijas plānojuma prasība “*Ja objekts darbojas bez pieslēguma centralizētajai kanalizācijas sistēmai, īpašnieks ir atbildīgs par līguma noslēgšanu par neattīrītu notekūdeņu izsmelšanu un transportēšanu uz attīrīšanas ietaisēm. Aizliegta vides normatīviem neatbilstoši attīrītu notekūdeņu novadīšanas ūdenstecēs, ūdenstilpēs, ūdensnotekās (grāvjos) un gruntī.*”
- Lokālpārvaldības plānojumā nav pārņemtas prasības **reklāmas objektiem un izkārtnēm**, tā kā šo jomu regulē Reklāmas likums, Alkoholisko dzērienu aprites likums, Tabakas izstrādājumu, augu smēķēšanas produktu, elektronisko smēķēšanas ierīču un to šķidrumu aprites likums, Narkotisko un psihotropo vielu un zāļu, kā arī prekursoru likumīgās aprites likums u.c. normatīvie akti. Kā arī Lokālpārvaldības izstrādes laikā Finanšu ministrijas Azartspēļu un izložu politikas pamatnostādņu darba grupa izstrādā Ministru kabineta noteikumu projektu “Prasības azartspēļu organizēšanas vietu fasādes noformējumam”.

Noteikumi Nr.628 nosaka šādus gadījumus, kad nepieciešams izstrādāt **detālpārvaldības izstrādes** (Noteikumu 628 39.punkts):

- ja plānota jaunu zemes vienību izveide un piekļuves nodrošināšanai jaunizveidotajām zemes vienībām nepieciešams izveidot jaunas ielas vai pašvaldību ceļus,
- ja paredzēts būvēt ceļa pievienojumu valsts un pašvaldību autoceļam un vietējās pašvaldības teritorijas plānojumā, Lokālpārvaldības plānā, transporta attīstības plānā vai tematiskajā plānojumā nav atrisināta piekļuve vienam vai vairākiem zemes īpašumiem;
- pirms jaunas būvniecības uzsākšanas, ja:  
nepieciešama esošās transporta organizācijas pārkārtošana, likvidējot vai pārvietojot esošas ielas vai pašvaldību ceļus, vai jaunas satiksmes infrastruktūras plānošana, izveidojot jaunas ielas vai pašvaldību ceļus;  
plānotā objekta funkcionēšanas nodrošināšanai nepieciešamās būves paredzēts izvietot vairākās zemes vienībās.

Lokālpārvaldības plānojumā ir saglabāti Līvānu novada teritorijas plānojumā 2012.-2024.gadam noteiktie papildus nosacījumi detālpārvaldības izstrādei:

- jaunas degvielas uzpildes stacijas būvniecība,
- zemes gabalu sadalīšanas un apbūves iecere, kuras rezultātā tiek veidotas trīs vai vairāk jaunas zemes vienības,
- ja zemes ierīcība vai jauna apbūve paredzēta publiskās infrastruktūras apbūvei.

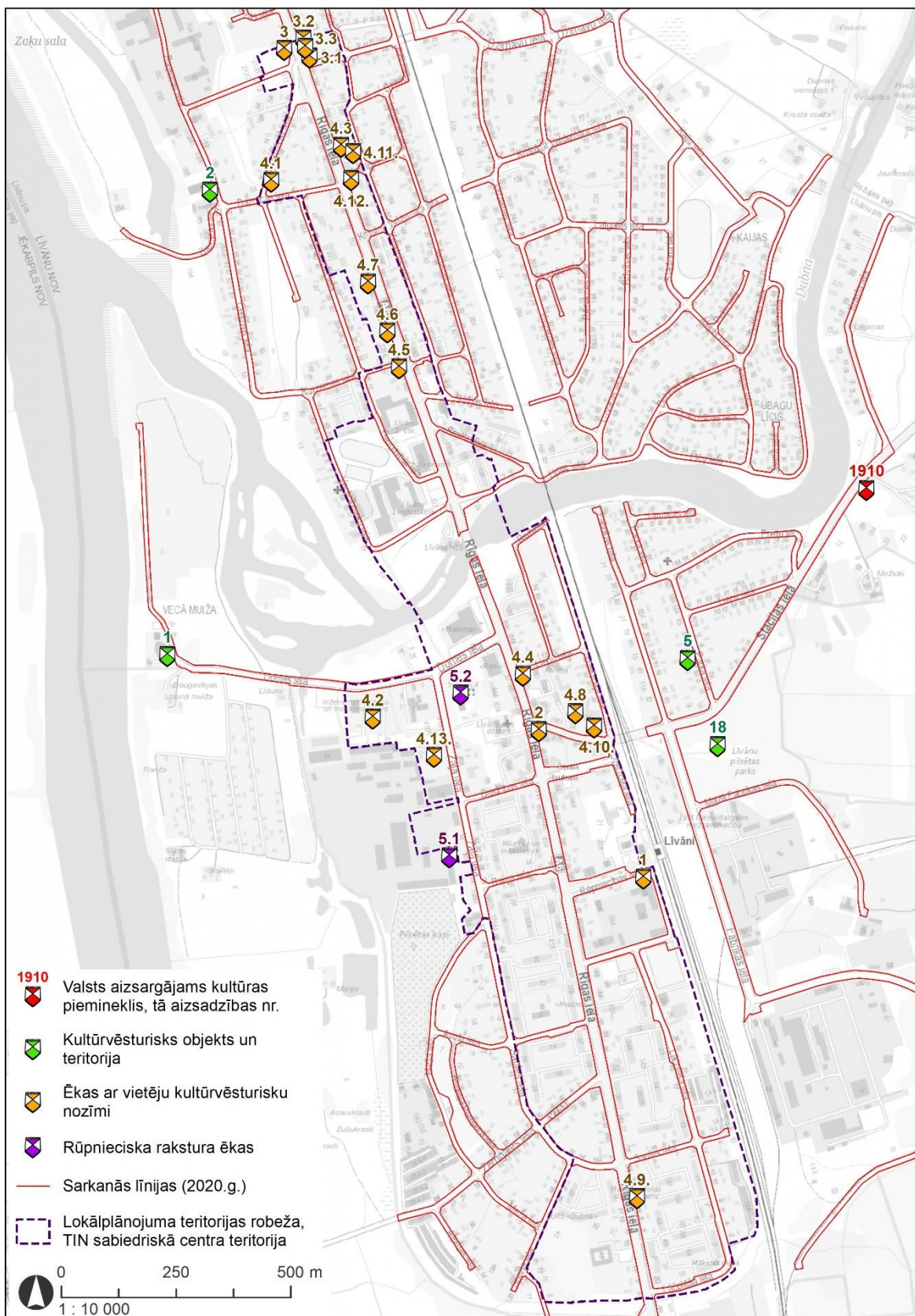
Lokālpārvaldības plānojumā ir precizēta kultūrvēsturiskās ēkas definīcija, nosakot, ka par vēsturiskām ēkām ir uzskatāmas tās ēkas, kas iekļautas Līvānu novada teritorijas plānojumā 2012.-2024. gadam Paskaidrojuma raksta 11.2.nodaļā Kultūrvēsturiski objekti un teritorijas (37.tabula) un 11.3.nodaļā. Definīcija “Vēsturiskā apbūve” ir iekļauta TIAN 1.2. nodaļā.

<sup>11</sup> <https://www.livani.lv/media/12778/download>

5.tabula. Līvānu pilsētas kultūrvēsturiskā apbūve, kas noteikta Līvānu novada teritorijas plānojumā 2012.-2024. gadam un saglabāta Lokālplānojuma ietvaros

Nr.	Objekts	Adrese
1.	Līvānu evaņģēliski luteriskā baznīca Dzelzceļa ielā	Dzelzceļa iela 17
2.	Ēkas, kas raksturīgas cariskās Krievijas rietumu pilsētu 19.gs. otrās puses tipveida sarkano ķieģeļu apbūvei, piem., bijusī Līvānu komercskola	Rīgas iela 104
3.	Latvijas pirmās brīvvalsts laika apbūve ar veikaliem un pakalpojumiem gar Rīgas ielu – vismazāk izmainītajos Rīgas ielas posmos	Rīgas iela 213a
3.1.	Latvijas pirmās brīvvalsts laika apbūve ar veikaliem un pakalpojumiem gar Rīgas ielu – vismazāk izmainītajos Rīgas ielas posmos	Rīgas iela 248
3.2.	Latvijas pirmās brīvvalsts laika apbūve ar veikaliem un pakalpojumiem gar Rīgas ielu – vismazāk izmainītajos Rīgas ielas posmos	Rīgas iela 250
3.3.	Latvijas pirmās brīvvalsts laika apbūve ar veikaliem un pakalpojumiem gar Rīgas ielu – vismazāk izmainītajos Rīgas ielas posmos	Rīgas iela 250a
4. Ēkas ar vietēju kultūrvēsturisku nozīmi		
4.1.	dzīvojamā māja un desu žāvētava	Vecbaznīcas iela 8
4.2.	vecā vidusskolas ēka	Domes iela 3
4.3.	sarkana ķieģeļa veikala ēka	Rīgas iela 226
4.4.	bijusī pasta ēka	Rīgas iela 112
4.5.	vecā izpildkomitejas ēka	Rīgas iela 125
4.6.	dzīvojamā ēka	Rīgas iela 135
4.7.	dzīvojamā ēka	Rīgas iela 155
4.8.	dzīvojamā ēka	Stacijas iela 3
4.9.	dzīvojamā ēka, tagad publiskā ēka	Rīgas iela 12
4.10.	vecā skolas ēka	Stacijas iela 5
4.11.	sinagogas ēka	Krustpils iela 19
4.12.	mūra ēka pagalma iekšpusē	Rīgas iela 216
4.13.	dzīvojamā, tagad publiska ēka	Zaļā iela 39
5. Rūpnieciska rakstura apbūve		
5.1.	bijušās Līvānu stikla fabrikas apbūve	Kvartāls starp Domes un Zaļo ielu
5.2.	slimnīca (1929.g. arhitekts P.Pavlovs)	Zaļā iela 44

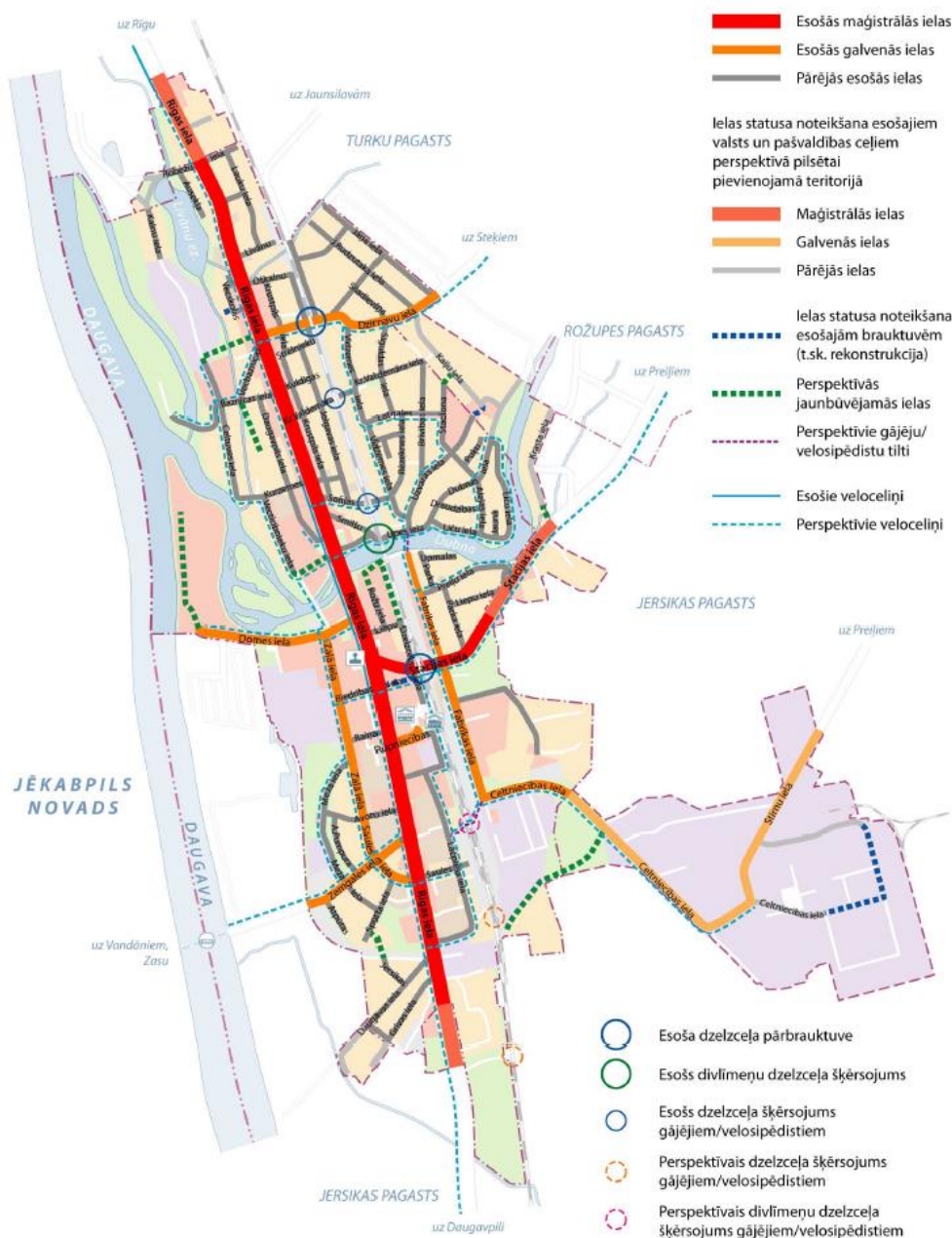
4.attēls. Līvānu pilsētas kultūrvēsturiskā apbūve, kas noteikta Līvānu novada teritorijas plānojumā 2012.-2024. gadam un saglabāta Lokālplānojuma ietvaros



Kā to nosaka Vispārīgie apbūves noteikumi, “... lokālplānojumā ietver transporta attīstības vispārīgu plānu” (76.p.). Tā kā Lokālplānojuma teritorija neaptver visu pilsētas teritoriju, Lokālplānojuma ietvaros izstrādāts rekomendējoša rakstura **priekšlikums pilsētas**

**transporta attīstības vispārīgā plānam** (6.attēls, 6.tabula), kura mērķis ir pamatot, ka Lokālplānojumā ir saglabājams Līvānu novada teritorijas plānojumā 2012.-2024. gadam noteiktais ielu iedalījums (5.attēls).

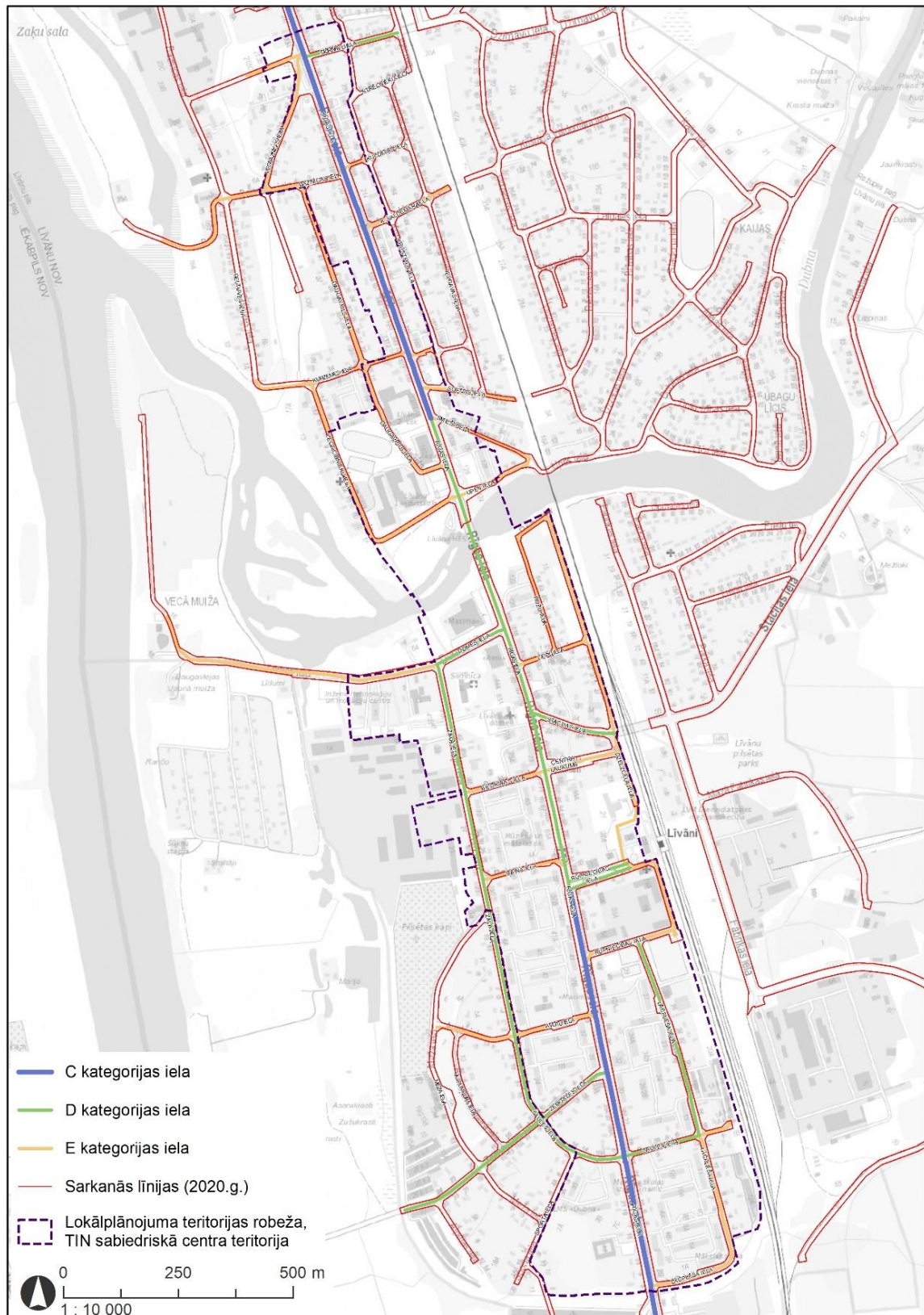
5.attēls. Līvānu novada teritorijas plānojumā 2012.-2024.gadam noteiktais Līvānu pilsētas ielu iedalījums



Līvānu novada teritorijas plānojumā 2012.-2024.gadam (TIAN 281.p.) pašvaldības ielas ir iedalītas atbilstoši ceļu Ministru kabineta noteikumiem par pašvaldības ceļu reģistrāciju un uzskaiti (A grupas autoceļi (ielas), B grupas autoceļi (ielas), C grupas autoceļi (ielas) un E grupas ielas) un pēc to nozīmes pilsētas teritoriju apkalpošanā:

- Maģistrālās ielas – Rīgas iela, Stacijas iela;
- Rajona ielas – Celtniecības iela, Domes iela, Dzirnāvu iela, Fabrikas iela, Rūpniecības iela, Saules iela, Zaļā iela, Zemgales iela;
- Vietējās ielas – pārējās pašvaldības ielas.

6.attēls. Lokālpāņojumā izstrādātais ielu iedalījuma priekšlikums atbilstoši Vispārīgajiem apbūves noteikumiem



Pilsētas ielu tīklu veido kā vienotu, dažādu kategoriju ielu hierarhiski sakārtotu sistēmu, ievērojot Vispārīgajos apbūves noteikumos paredzēto dalījumu. Lokālpāņojuma teritorijai piedāvātais ielu dalījums kategorijās netiek iekļauts Lokālpāņojuma teritorijas izmantošanas un apbūves noteikumos; to nepieciešams papildināt un izvērtēt nākamā Līvānu

novada teritorijas plānojuma izstrādes laikā, izstrādājot novada transporta attīstības vispārīgo plānu, kā to paredz Vispārīgie apbūves noteikumi.

6.tabula. Ielu iedalījuma priekšlikums atbilstoši Vispārīgajiem apbūves noteikumiem

Ielas kategorija atbilstoši Vispārīgajiem apbūves noteikumiem	Iela Līvānu pilsētas Lokālplānojuma teritorijā
<b>B kategorijas iela</b> – valsts galvenie autoceļi pilsētā. Iela veic savienošanas funkciju un pakārtotu piekļūšanas funkciju.	-*
<b>C kategorijas iela</b> – valsts reģionālie autoceļi pilsētās. Iela veic savienošanas un piekļūšanas funkciju. Prioritāras ir savienošanas funkcijas kvalitātes prasības.	Rīgas ielas posms no Lokālplānojuma ziemeļu robežas līdz Smilšu ielai; Rīgas ielas posms no Rūpniecības ielas līdz Lokālplānojuma dienvidu robežai.
<b>D kategorijas iela</b> – iela galvenokārt veic piekļūšanas funkciju.	Rīgas ielas posms no Smilšu ielas līdz Rūpniecības ielai; Stacijas ielas posms no Rīgas ielas līdz Lokālplānojuma austrumu robežai; Domes ielas posms no Rīgas ielas līdz Zaļajai ielai; Rūpniecības ielas posms no Rīgas ielas līdz Rūpniecības ielai 5; Saules ielas posms no Avotu ielas līdz Lāčplēša ielai; Zaļā iela; Lāčplēša iela; Zemgales iela.
<b>E kategorijas iela</b> – iela veic uzturēšanās un pakārtoti piekļūšanas funkciju. Prioritāras ir uzturēšanās funkcijas kvalitātes prasības.	Domes ielas posms no Zaļās ielas līdz Lokālplānojuma rietumu robežai; Dzirnavu ielas posms no Rīgas ielas līdz Lokālplānojuma austrumu robežai; Rūpniecības iela, izņemot posms no Rīgas ielas līdz Rūpniecības ielai 5; Saules iela, izņemot posms no Avotu ielas līdz Lāčplēša ielai; Avotu iela; Biedrības iela; Baznīcas iela; Daugavpils iela; Dzelzceļa iela; Krišjāņa Valdemāra iela; Krustpils iela; Kuldīgas iela; Kurzemes iela; Liepu iela; Meža iela; Raina iela; Rožu iela; Sofijas iela; Smilšu iela; Strēlnieku iela; Upes iela; Vecbaznīcas iela; Vecticībnieku iela; Centra laukums.

\* Rīgas ielai, kas ir valsts galvenais autoceļš pilsētā un varētu atbilst B kategorijai, ir svarīga piekļūšanas funkcija pie publiskiem objektiem, un tādēļ Līvānu pilsētā B kategoriju Rīgas ielai nevajadzētu noteikt.

Priekšlikums iedalījumam ielu kategorijās ļauj saglabāt Līvānu novada teritorijas plānojumā 2012.-2024. gadam noteiktos minimālos attālumus starp sarkanajām līnijām. Izņēmums ir precizējumi atbilstoši pašvaldības ielu aktuālajam reģistram: Rožu ielas attālums starp sarkanajām līnijām precizēts no 6m uz 8m un ir precizēti Rūpniecības ielas un Dzelzceļa ielas savstarpēji savienotie posmi. Šīs izmaiņas iekļautas Lokālplānojuma teritorijas izmantošanas un apbūves noteikumos (4.7.1.Transporta infrastruktūra TR1). Līvānu novada teritorijas plānojumā 2012.-2024. gadam noteiktie minimālie attālumi starp sarkanajām līnijām un Lokālplānojuma precizējumi parādīti 7.tabulā.

7.tabula. Līvānu novada teritorijas plānojumā 2012.-2024. gadam noteiktie un Lokālplānojumā precizētie minimālie attālumi starp sarkanajām līnijām un priekšlikums ielu iedalījumam kategorijās atbilstoši Vispārīgajiem apbūves noteikumiem

Ielas nosaukums, ielas kategorija	Minimālie attālumi starp sarkanajām līnijām (m)
<b>Rīgas iela</b>	
Posmā no Lokālplānojuma ziemeļu robežas līdz Smilšu ielai – C kategorijas iela	22
Posmā no Smilšu ielas līdz Rūpniecības ielai (nobrauktuve uz Domes ielu atbilstoši detālplānojumam) – D kategorijas iela	20
Posmā no Rūpniecības ielas līdz Lokālplānojuma dienvidu robežai (Lāčplēša ielai, ietverot krustojumu) – C kategorijas iela	24
<b>Stacijas iela</b>	
Posmā no Rīgas ielas līdz Lokālplānojuma austrumu robežai – D kategorijas iela	14
<b>Domes iela</b>	
Posmā no Rīgas ielas līdz Zaļajai ielai – D kategorijas iela	19
Posmā no Zaļās ielas līdz Lokālplānojuma rietumu robežai – E kategorijas iela	19
<b>Dzirnavu iela</b>	
Posmā no Rīgas ielas līdz Lokālplānojuma austrumu robežai – E kategorijas iela	12
<b>Rūpniecības iela</b>	
Posmā no Rīgas ielas līdz Rūpniecības ielai 5 – D kategorijas iela	20
Pārējā daļā – E kategorijas iela	12
<b>Saules iela</b>	
Posmā no Avotu ielas līdz Lāčplēša ielai – D kategorijas iela	14
Pārējā daļā – E kategorijas iela	14
<b>Zaļā iela – D kategorijas iela</b>	
Posmā no Avotu ielas līdz Biedrības ielai	14
Posmā no Biedrības ielas līdz Domes ielai	16
Avotu iela – E kategorijas iela	10
Biedrības iela – E kategorijas iela	12
Baznīcas iela – E kategorijas iela	10
Daugavpils iela – E kategorijas iela	10
Dzelzceļa iela – E kategorijas iela	14

Ielas nosaukums, ielas kategorija	Minimālie attālumi starp sarkanajām līnijām (m)
Krišjāņa Valdemāra iela – E kategorijas iela	12
Krustpils iela – E kategorijas iela	
Posmā no Blaumaņa ielas līdz Kurzemes ielai	8
Posmā no Kurzemes ielas līdz Sofijas ielai	12
Kuldīgas iela – E kategorijas iela	7
Kurzemes iela – E kategorijas iela	7
Lāčplēša iela – D kategorijas iela	12
Liepu iela – E kategorijas iela	9
Raiņa iela – E kategorijas iela	8
Rožu iela – E kategorijas iela	8
Sofijas iela – E kategorijas iela	8
Smilšu iela – E kategorijas iela	6
Upes iela – E kategorijas iela	10
Vecbaznīcas iela – E kategorijas iela	10
Vecticībnieku iela – E kategorijas iela	10
Zemgales iela – D kategorijas iela	14
Centra laukums – E kategorijas iela	19 – 33*

\* Līvānu novada teritorijas plānojumā 2012.-2024.gadam ir noteikts grafiski

Arī minimālo un maksimālo **autostāvvietu** skaitu zemes vienībā nosaka atbilstoši Līvānu novada teritorijas izmantošanas un apbūves noteikumiem (4.pielikuma 1.tabulai), ciktāl tas nav pretrunā ar Vispārīgajiem apbūves noteikumiem un būvnormatīviem.

Lokālplānojumā izvērtējot Līvānu novada teritorijas plānojuma 2012.-2024. gadam ieviešanu, ir konstatēts, ka lielākā daļa ielu ir atjaunotas un pārbūvētas bez nodalītas **veloinfrastruktūras**, jo ielu platums ir nepietiekams veloinfrastruktūras izvietošanai. Tikai nelielā posmā Domes ielā starp Rīgas un Zaļo ielu ir izbūvēta savstarpēji nodalīta gājēju un velosipēdistu telpa. Perspektīvie velosipēdu ceļi, kas ir attēloti Līvānu novada teritorijas plānojumā 2012.-2024. gadam (2.attēls), vērtējami kā vēlamie velo maršruti. Tādēļ Lokālplānojumā ir svītrotā TIAN prasība “projektējot ielu (ceļu) segas atjaunošanu vai pārbūvi, paredz velosipēdu ceļiņu vai velojoslu ierīkošanu” un ielas, uz kurām šī prasība tika attiecināta.



## 6 Apgrūtinājumi

Lokālplānojuma teritorijā ir attēlotas Līvānu novada teritorijas plānojumā 2012.-2024. gadam attēlotās un noteiktās aizsargjoslas un aizsardzības zonas saskaņā ar Aizsargjoslu likumu un Zvejniecības likumu:

- Virszemes ūdensobjektu vides un dabas resursu aizsardzības aizsargjoslas, ietverot applūstošo (10% applūduma varbūtības) teritoriju;
- Stingrā režīma vides un dabas resursu aizsardzības aizsargjosla ap ūdens ņemšanas vietām;
- Ķīmiskā aizsargjosla ap ūdens ņemšanas vietām;
- Tauvas josla gar Dubnas upi;
- Eksploatācijas aizsargjoslas gar dzelzceļu;
- Drošības aizsargjosla ap gāzes pārvades infrastruktūras objektiem;
- Drošības aizsargjosla gar dzelzceļu;
- Drošības aizsargjosla ap aizsprostiem;
- Sanitārā aizsargjosla ap kapsētu.

Lokālplānojuma izstrādes laikā VSIA „Latvijas vides, ģeoloģijas un meteoroloģijas centrs” ir aktualizējis datus par applūstošajām teritorijām ar 10% applūduma varbūtību<sup>12</sup>. Iepazīstoties ar aktualizēto applūstošo teritoriju karti, redzams, ka tā ir izstrādāta mazākā mērogā kā lokālplānojuma teritorijai izmantotā kartes pamatne. Lokālplānojuma funkcionālā zonējuma robežas un aizsargjosla, ietverot 10% applūstošo teritoriju, ir pārņemta no Līvānu novada teritorijas plānojuma, kas ir izstrādāts 2012. gadā un pilsētas daļā uz 1: 2000 mēroga kartes pamatnes. Grozījumi apbūves zonējumā un ielu tīklā ir ārpus domes apstiprinātā Lokālplānojuma uzdevuma. Dubnas upes applūstošā teritorija ir jāprecizē izstrādes stadijā esošajā jaunajā Līvānu novada teritorijas plānojumā<sup>13</sup>, saņemot no LVĢMC informāciju par 10 % varbūtības applūduma augstuma atzīmēm Dubnas lejtecē, uz Latvijas Ģeotelpiskās aģentūras izsniegtās aktuālās teritorijas plānojumam izmantojamās topogrāfiskās kartes pamatnes, kura cita starpā ietvertu detālu aktuālo informāciju par teritorijas reljefu, precizējot applūstošo teritoriju un vienlaikus Dubnas upes aizsargjoslu un koriģējot apbūves zonu robežas un ielu sarkanās līnijas.

Aizsargjoslu likuma prasības atbilstoši normatīvo aktu hierarhijai ir pārākas par teritorijas plānojumu. Būvvalde applūstošajās teritorijās nepieļauj būvniecību saskaņā ar Aizsargjoslu likuma 37. panta pirmās daļas 4. punktā noteiktajām prasībām.

Lokālplānojumā nav pārņemta Līvānu novada teritorijas plānojuma 2012.-2024.gadam TIAN prasība *“Aizsargjoslas atbilstoši mēroga noteiktībai precizē detālplānojumos, zemes ierīcības projektos, apgrūtinājumu plānos un būvniecības ieceres dokumentācijā. Šie precizējumi nav lokālplānojuma grozījumi”* kā Aizsargjoslu likumam neatbilstoša prasība.

Lokālplānojuma izstrādes laikā ir papildināta informācija par aizsargjoslu ap degvielas tvertnēm (plātnes apbūves laukums 109,2 m<sup>2</sup>, tvertņu būvtilpums 2x80 m<sup>3</sup>), kas atrodas Dzelzceļa ielā 19, Līvānos (zemes vienības kadastra apzīmējums 76110030411) saskaņā ar projekta ‘Degvielas tvertņu nomaina Dzelzceļa ielā 19, Līvānos’ informāciju (pasūtītājs SIA ‘RNS-D’, 2018.g.), grafiskajā daļā attēlojot aizsargjoslu 25 m rādiusā ap degvielas tvertnēm.

<sup>12</sup> <https://videscentrs.lv/mc.lv/iebuve/vets/pludu-riska-un-pludu-draudu-kartes>

<sup>13</sup> Jaunā Līvānu novada teritorijas plānojuma izstrāde ir uzsākta ar Līvānu novada pašvaldības domes 24.11.2022. lēmumu Nr. 21-10 Par Līvānu novada teritorijas plānojuma izstrādes uzsākšanu. [https://geolatvija.lv/geo/tapis#document\\_25888](https://geolatvija.lv/geo/tapis#document_25888)

Aizsargjoslas ir parādītas kartē “Funkcionālais zonējums un galvenie izmantošanas aprobežojumi” atbilstoši mēroga noteiktībai 1: 2000.

## Izmantotie datu avoti

1. SIA “Grupa93”, Pētījums “Priekšnosacījumi azartspēļu un izložu organizēšanas vietu noteikšanai Līvānu novadā”, Līvāni, 2019 (pieejams: <http://petijumi.mk.gov.lv/node/3207>)
2. Līvānu novada ilgtspējīgas attīstības stratēģija 2013.-2030. gadam (pieejams: [https://geolatvija.lv/geo/tapis#document\\_945](https://geolatvija.lv/geo/tapis#document_945));
3. Līvānu novada teritorijas plānojums 2012.-2024. gadam (pieejams: [https://geolatvija.lv/geo/tapis#document\\_24](https://geolatvija.lv/geo/tapis#document_24));
4. Līvānu novada pašvaldības integrētās attīstības programma 2019.-2025. gadam (pieejams: [https://geolatvija.lv/geo/tapis#document\\_14285](https://geolatvija.lv/geo/tapis#document_14285));
5. Izložu un azartspēļu uzraudzības inspekcijas statistika par pārskati (<https://www.iaui.gov.lv/lv/izlozu-un-azartspelu-nozares-statistika>);
6. Veselības ministrija. Aivita Putniņa, Artūrs Pokšāns, Māris Brants, Pētījums par procesu atkarību (azartspēļu, sociālo mediju, datorspēļu atkarība) izplatību Latvijas iedzīvotāju vidū un to ietekmējošiem riska faktoriem, 2019., Rīga (pieejams: <https://www.iaui.gov.lv/lv/media/591/download>);
7. Azartspēļu un izložu politikas pamatnostādnes 2021.-2027. gadam (pieejams: <https://likumi.lv/ta/id/324799-par-azartspelu-un-izlozu-politikas-pamatnostadnem-20212027-gadam>);
8. Līvānu novada pašvaldības livani.lv, Valsts zemes dienesta kadastrālās informācijas kadastrs.lv, Latvijas Republikas tiesības aktu likumi.lv, Politikas plānošanas dokumentu polsis.mk.gov.lv u.c. publiski pieejamie informācijas resursi.