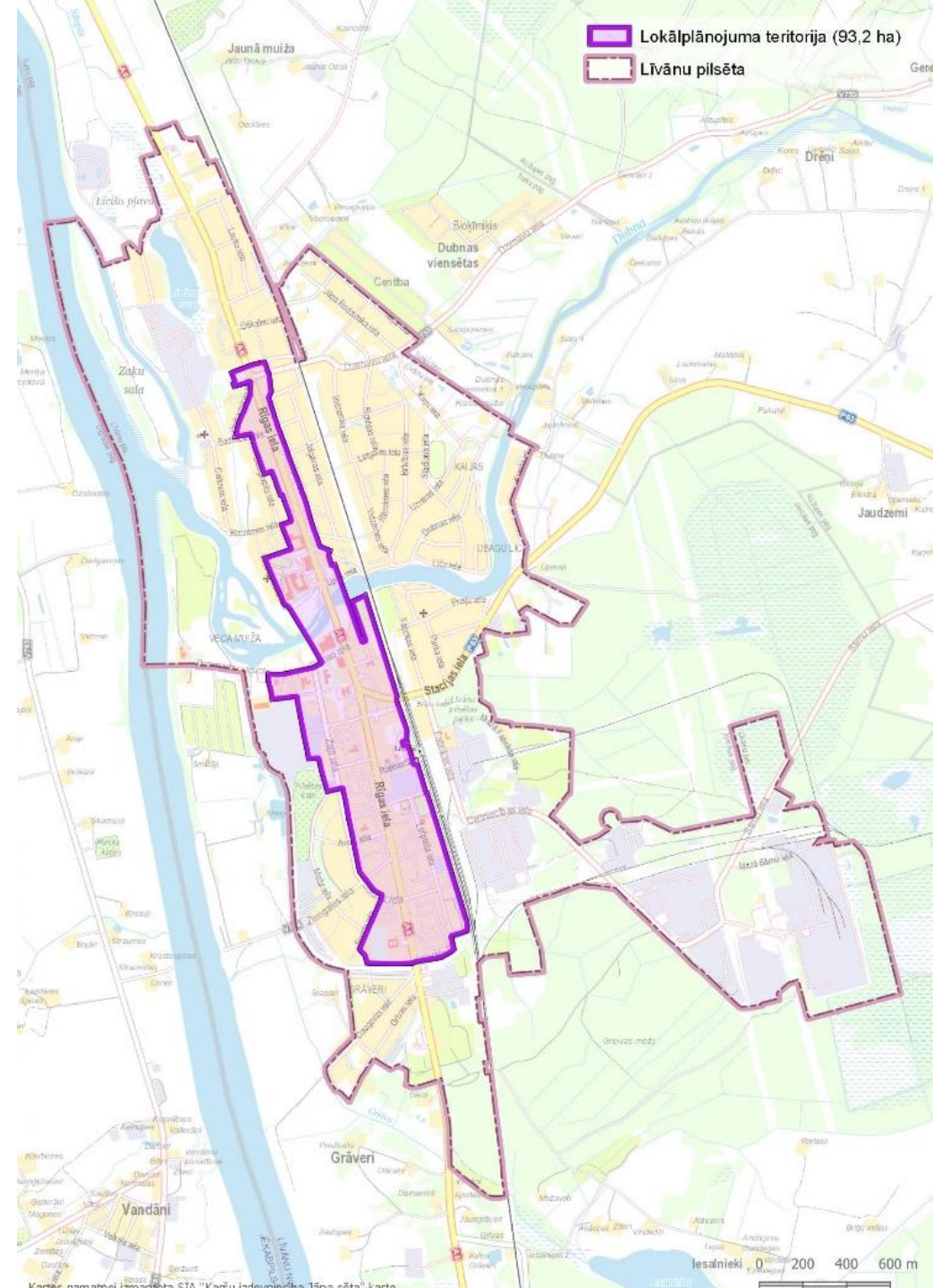


**Lokālplānojums
Līvānu novada teritorijas
plānojuma 2012.-2024.gadam
grozījumiem,
nosakot Līvānu pilsētas
sabiedriskā centra teritoriju,
kurā tiek aizliegtas azartspēļu
un izložu organizēšanas vietas**

publiskā apspriešana

08/06/2021



Esošā situācija

Pēc statistikas Līvānu novads ir 22.vietā starp Latvijas 119 pašvaldībām, kur ir lielākais azartspēļu zāļu skaits uz iedzīvotāju skaitu



Esoša azartspēļu zāle Līvānos Rīgas ielā 57b (SIA “Joker”)



Esoša azartspēļu zāle Līvānos Domes ielā 4a, skats no Rīgas ielas (SIA “Alfor”)

Lokālplānojuma mērķis

- Vietējiem un potenciālajiem Līvānu novada iedzīvotājiem nodrošināt un **veidot uz augstām vērtībām orientētu, pievilcīgu, drošu un dzīves līmeņa uzlabošanai atbilstošu dzīves vidi**, uzlabojot un attīstot publisko tehnisko infrastruktūru, pašvaldības sniegto pakalpojumu klāstu, iedzīvotāju un novada viesu drošību;
- **Nostiprināt tiesisko pamatu** azartspēļu un izložu organizēšanas vietu **ierobežošanai** teritorijās, kur iedzīvotāju interešu aizskārums ir būtisks;
- Veikt **grozījumus** spēkā esošajā Līvānu novada **teritorijas plānojumā 2012.-2024.gadam**, izstrādājot Lokālplānojumu, ar kuru tiek mainītas esošās Līvānu pilsētas sabiedriskā centra teritorijas robežas un noteikts izņēmums atļautajam teritorijas izmantošanas veidam „Kultūras iestāžu apbūve” - azartspēļu un izložu organizēšana.

Lokālplānojuma izstrādes pamatojums

- Atbilstoši Līvānu novada ilgtspējīgas attīstības stratēģijai 2013.-2030.gadam **Līvānu novada attīstība nav savienojama ar azartspēļu zāļu un izložu vietu attīstību**

Vīzija: “Līvānu novads – uzņēmējdarbība, modernās tehnoloģijas un pievilcīga vide ģimenei”

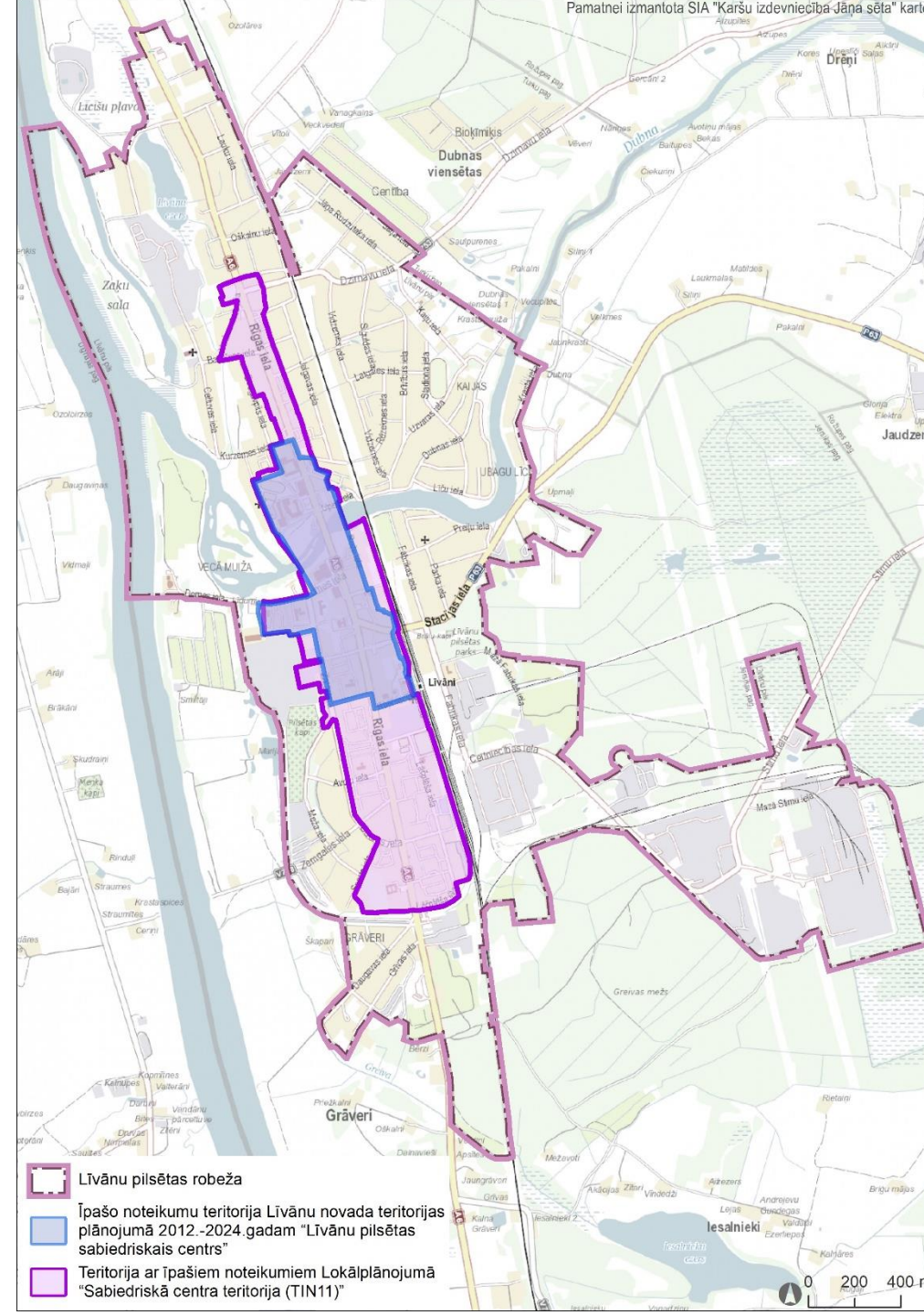
stratēģiskais mērķis: “Ģimene - Līvānu novadā ir izveidoti priekšnosacījumi demogrāfiskās situācijas uzlabošanai”

un ilgtermiņa prioritāte – “Ģimenes labsajūta”

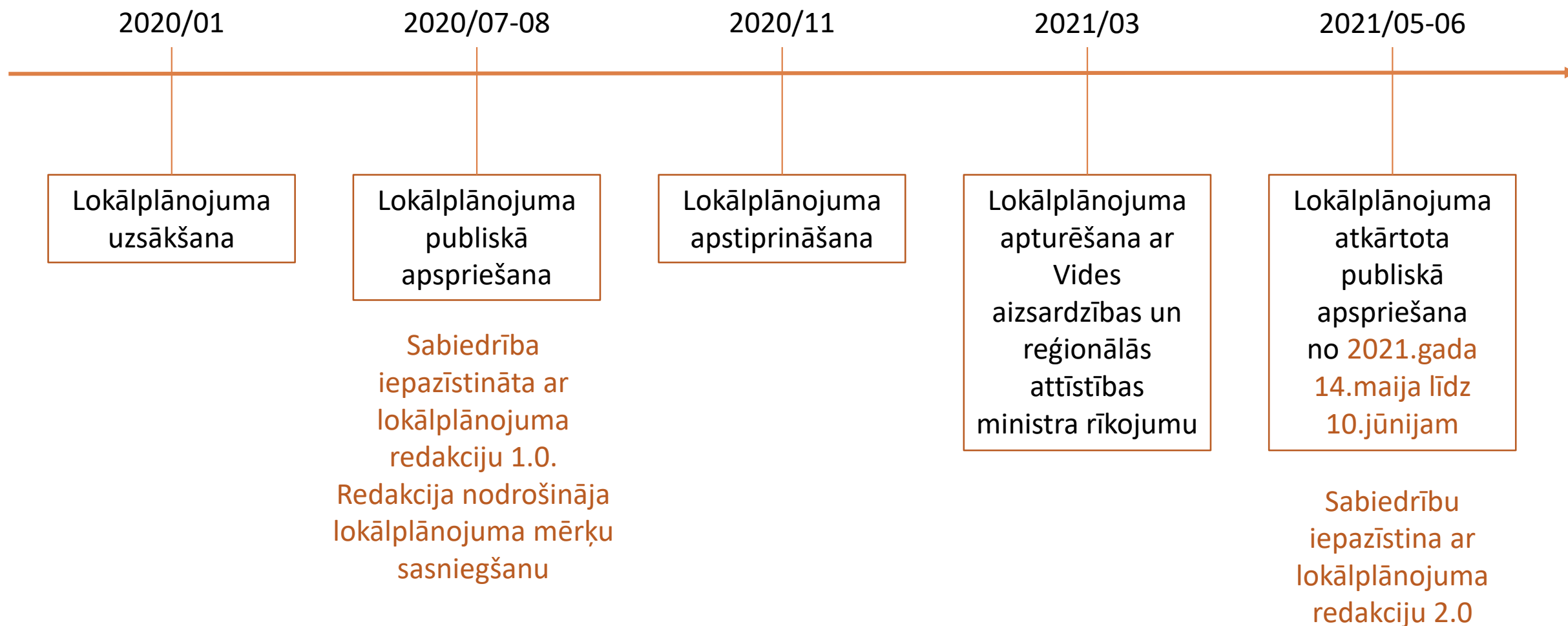
- Pašvaldības atteikums uzņēmējam atvērt trešo azartspēļu zāli
- Iedzīvotāju noraidošā attieksme (aptauja, kurā piedalījās ~10% Līvānu novada iedzīvotāju)
- Pētījuma rezultāti: **Līvānu pilsētas centrā, kur ir lielākā sabiedrisko iestāžu un pakalpojumu koncentrācija, kā arī lielākā jauniešu (veselības pētījumos pierādītā īpašā riska grupa) plūsma, iedzīvotāju interešu aizskārums ir būtisks**

Lokālplānojums nemaina spēkā esošo Līvānu novada teritorijas plānojumu 2012.-2024.gadam, izņemot vienu tā noteikumu – Līvānu sabiedriskā centra teritorijā aizliedz spēļu zāles

<p>Vispārīgie apbūves noteikumi</p>	<p>Līvānu novada teritorijas plānojums 2012.-2024.gadam</p>	<p>Lokālplānojums</p>
<p>Cita teritorija ar īpašiem noteikumiem TIN1</p>	<p>Līvānu pilsētas sabiedriskais centrs</p>	<p>Sabiedriskā centra teritorija (TIN11)</p>



Lokālpilnvarotības izstrādes gaita



Izmaiņas 1.0 / 2.0 redakcijā

ir saistītas ar lokālplānojuma noteikumu saskaņošanu ar normatīvajiem aktiem, nevis ar jauniem lokālplānojuma risinājumiem.

Lokālplānojuma noteikumi pārmantoja 2012.gadā izstrādātā teritorijas plānojuma noteikumus.

- **Papildināts paskaidrojuma raksts** ar Pētījuma analīzi, lai vairāk skaidrotu azartspēļu ierobežojumus centrā
- **Papildināts TIAN 34.punkts** ar vārdiem “atbilstoši mēroga noteiktībai”
“Aizsargjoslas **atbilstoši mēroga noteiktībai** precizē detālplānojumos, zemes ierīcības projektos, apgrūtinājumu plānos un būvniecības ieceres dokumentācijā. Šie precizējumi nav lokālplānojuma grozījumi.”
- TIAN 121.punktā **aizvietots termins** “celiņi” ar “gājēju ceļi”
“Daudzdzīvokļu māju pagalmus uztur kārtībā un nodrošina lietus ūdeņu novadīšanu no tiem. Daudzdzīvokļu māju pagalmos izvieto labiekārtojuma infrastruktūru (soli, sporta, spēļu konstrukcijas, laukumi, **gājēju ceļi**, atkritumu urnas, u.tml.) un autostāvvietas”.
- TIAN 124.punktā **svītrots** «**Gājēju ceļa minimālais platums 0,75 m, velosipēdu ceļa minimālais platums – 0,95 m.**» un izteikts sekojošā redakcijā: “Gājēju un velosipēdu ceļu parametrus un iesegumus nosaka saskaņā ar normatīvo aktu prasībām, standartiem un personu ar īpašām vajadzībām biedrību izstrādātām metodikām, ievērojot vides pieejamības prasības.»

Izmaiņas 1.0 / 2.0 redakcijā

- Svītrots TIAN 140.punkts: «Līvānu novada teritorijā aizliegta tabakas, alkoholisko dzērienu, narkotiku, pornogrāfijas un vardarbības reklāma», pamatojoties uz tajā noteikto normu regulēšanu citos normatīvajos aktos.
- Visās zonās Teritorijas izmantošanas veida «Tirdzniecības vai pakalpojumu objektu apbūve (12002)» apraksts papildināts ar vārdiem “izņemot azartspēļu un izložu organizēšana”.
- R2 zonā svītrots «izglītības iestādes un vetārstu prakses vietas»
Jo MK noteikumi Vispārīgie apbūves noteikumi Rūpniecības zonā tādu izmantošanu neparedz.
- No DzS1 tirdzniecības un pakalpojumu objektu apbūves (kods 12002) apraksta svītrots “sabiedrisko organizāciju telpas, valsts un pašvaldības pārvaldes filiāle”
Jo MK noteikumi Vispārīgie apbūves noteikumi Rūpniecības zonā tādas neparedz.
Arī turpmāk būs nodrošinātas sabiedrisko organizāciju darbības iespējas DzS1 zonā, izmantojot citus teritorijas izmantošanas veidus, piemēram, tūrisma, izglītības, veselības un sociālās aprūpes teritorijas izmantošanas veidus. Tomēr būs liegta valsts un pašvaldības pārvaldes iestāžu struktūrvienību izvietošana.
Valsts un pašvaldību ēkas var tikt būvētas zonās, kur atļautais izmantošanas veids: Biroju ēku apbūve (12001)

Publiskā apspriešana

Termiņš: no 2021. gada 14. maija līdz 2021. gada 10. jūnijam (ieskaitot)

Publiskās apspriešanas **sanāksme:** neklātienēs formā 2021. gada 8. jūnijā

Paziņojumi: www.livani.lv, „Līvānu Novada Vēstis”, Ģeoportālā

Materiāli: papīra formātā Līvānu novada domē pie Vienotā klientu apkalpošanas centra (Rīgas ielā 77, Līvāni) un pagastu pārvaldēs

elektroniskā formātā www.livani.lv un Ģeoportālā

Priekšlikumu iesniegšana līdz 2021. gada 10. jūnijam (ieskaitot)

- Ģeoportālā (saite);
- pa pastu Līvānu novada domei, Rīgas iela 77, Līvāni, Līvānu novads, LV-5316
- uz epastu pasts@livani.lv, adresējot Plānošanas un attīstības daļai
- anketu ievietojot urnā, kas atrodas pie Līvānu novada domes ieejas Līvānos, Turku pagasta pārvaldē, Rudzātu pagasta pārvaldē, Jersikas pagasta pārvaldē, Sutru pagasta pārvaldē un Rožupes pagastu pārvaldē

Par apspriešanai nodoto redakciju ir informētas **institūcijas**, kas 2020.gadā sniedza nosacījumus lokālplānojuma izstrādei

Teritorijas attīstības plānošanas likumā noteiktā kārtība

