

Deleģējuma līgums Nr. 208

Par Līvānu novada augstas detalizācijas topogrāfiskās informācijas uzturēšanu un izmantošanu pašvaldības vajadzībām

2010.gada 30. jūlijā

SIA „Mērniecības Datu Centrs”, reģ.Nr.40003831048, juridiskā adrese: Sarkandaugavas iela 26 k-8, Rīga, LV – 1005, tālr.67496833, turpmāk saukta „MDC”, tās valdes priekšsēdētāja Kaspara Kojaloviča personā, kas darbojas uz statūtu pamata, no vienas puses un

Līvānu novada dome, reģ.Nr. 90000065595, adrese: Rīgas iela 77, Līvāni, Līvānu novads, LV - 5316, tās domes priekšsēdētāja Andra Vaivoda personā, kas darbojas uz nolikuma pamata, turpmāk tekstā „PAŠVALDĪBA”, no otras puses, turpmāk tekstā abi kopā un katrs atsevišķi saukti „PUSES”,

ievērojot:

- 1) Ģeotelpiskās informācijas likuma 13.panta septītajā daļā un Pārejas noteikumu 6.punktā noteikto,
- 2) Valsts pārvaldes iekārtas likuma 40.pantā noteikto,
noslēdz šo Deleģējuma līgumu (turpmāk – Līgums):

1. Līguma priekšmets un mērķis

- 1.1. Pamatojoties uz PAŠVALDĪBAS 2010.gada 13. jūlija saistošajiem noteikumiem Nr. 8 „Par augstas detalizācijas topogrāfiskās informācijas aprites kārtību Līvānu novadā”, PUSES vienojas slēgt šo līgumu un sadarboties Līvānu novada PAŠVALDĪBAS administratīvās teritorijas augstas detalizācijas topogrāfiskās kartes, tai skaitā ielu un ceļu sarkano līniju (turpmāk tekstā Digitālā Karte), uzturēšanā un aktualizēšanā PAŠVALDĪBAS vajadzībām.
- 1.2. MDC apņemas patstāvīgi nodrošināt visu tehnisko procesu par MDC līdzekļiem punktā 1.1. minēto uzdevumu veikšanai.
- 1.3. Līguma mērķis ir regulāri, operatīvi un bez maksas nodrošināt PAŠVALDĪBU ar aktualizētu Digitālo Karti, tādā apjomā, kādā tā ir nepieciešama PAŠVALDĪBAI likumdošanā noteikto funkciju izpildei.

2. PUŠU pienākumi un tiesības

2.1. DOMES pienākumi:

- 2.1.1. Divu nedēļu laikā no Līguma parakstīšanas brīža nodrošināt MDC ar nepieciešamiem izejas datiem un materiāliem (M1:500 topogrāfiskajiem, kadastra, ortofoto, detālplānojumu, zemes ierīcības projektu, inženierkomunikāciju izpilddokumentāciju u.c.), kas ir PAŠVALDĪBAS rīcībā.
- 2.1.2. Pieprasīt PAŠVALDĪBAS administratīvajā teritorijā, lai visa veida celtniecības un rekonstrukcijas projekta dokumentācijai tiktu pievienota apstiprināta aktuāla topogrāfiskā plāna kopija.
- 2.1.3. Neapstiprināt projektu dokumentāciju, kurā izmantoti inženierizpētes materiāli, un nepieļaut visa veida būvobjektu pieņemšanu ekspluatācijā, ja informācija par veiktajiem darbiem nav iesniegta MDC, saņemot par to apliecinājumu, ka informācija ir ievadīta attiecīgajā Digitālajā Kartē.
- 2.1.4. Uzdāt PAŠVALDĪBAS datorsistēmas lietotājam par pamanītajām Digitālās Kartes kļūdām nekavējoties informēt MDC atbildīgo darbinieku.

2.2. PAŠVALDĪBAS tiesības:

- 2.2.1. Netraucēti izmantot PAŠVALDĪBAS darbam nepieciešamo informāciju un Digitālo Karti šī līguma ietvaros.
- 2.2.2. Uz PAŠVALDĪBAS rīcībā nonākušās informācijas pamata, veidot savas pastāvīgās, informatīvas datu bāzes.

2.3. MDC pienākumi:

- 2.3.1. Uzturēt Līvānu novada administratīvajā teritorijā Digitālo Karti.
- 2.3.2. Reģistrēt mērniecībā licencēto un sertificēto komersantu iesniegtos inženiertopogrāfiskos materiālus, apliecinot tos ar noteikta parauga elektroniskās reģistrācijas numuru (pielikums Nr.1), par iesniegtās informācijas ievadi Līvānu novada administratīvās teritorijas inženiertopogrāfiskajā Digitālajā Kartē.
- 2.3.3. Koordinēt ielu un ceļu sarkano līniju datu projektēšanas, saskaņošanas darbus, kā arī to izpildi Līvānu novada administratīvajā teritorijā un nodrošināt minēto Datu ievadīšanu attiecīgajā Digitālajā Kartē, veicot to uzskaiti.
- 2.3.4. Koordinēt visus inženierizpētes darbus un to izpildi Līvānu novada administratīvajā teritorijā, kā arī nodrošināt minēto Datu ievadīšanu attiecīgajā Digitālajā Kartē, veicot to uzskaiti.
- 2.3.5. Noformēt un nosūtīt MDC klientiem Inženiertīklu pārskata shēmas, kas izmantojamas tikai reklāmas objektu novietnei bez inženiertīklu pieslēgumiem un vienkāršoto inženiertīklu pievadu un iekšējo inženiertīklu izbūvei.
- 2.3.6. Pastāvīgi aktualizēt Līvānu novada administratīvās teritorijas Digitālo Karti un regulāri, vienu reizi diennaktī, automātiski autorizējoties atjaunot uz PAŠVALDĪBAS servera.
- 2.3.7. Pastāvīgi aktualizēt Līvānu novada administratīvās teritorijas Digitālo Karti un regulāri, vienu reizi nedēļā, laika periodā no piektdienas līdz svētdienai, nodot Valsts Zemes dienestam failus, kuros izdarītas izmaiņas, novietojot tos uz Valsts Zemes dienesta FTP servera.
- 2.3.8. Sagatavot FTP servera lietotāja identifikācijas rekvizītus un vienas kalendārās nedēļas laikā no šī līguma noslēgšanas brīža nodot tos PAŠVALDĪBAS pilnvarotajam pārstāvim aizzīmogotā aploksnē, par to sastādot atbilstošu nodošanas – pieņemšanas aktu.
- 2.3.9.6 (sešu) mēnešu laikā no šī līguma noslēgšanas brīža reģistrēt MDC uzturētajā datu bāzē uz līguma slēgšanas brīdi PAŠVALDĪBAS rīcībā esošo inženiertopogrāfisko digitālo informāciju (topogrāfiskos uzmērījumus, izpildmērījumus, zemes ierīcības projektus, detālplānojumus).
- 2.3.10. Nekavējoties ziņot PAŠVALDĪBAI par visām konstatētajām neatbilstībām.

2.4. MDC tiesības:

- 2.4.1. Pārstāvēt PAŠVALDĪBU attiecībās ar inženierizpētes darbu izpildītājiem un inženierkomunikāciju ekspluatējošām organizācijām, kārtojot un ievadot Digitālajā Kartē inženiertopogrāfisko informāciju – izsniedzot attiecīgu reģistrācijas numuru iesniegtajiem un izsniegtajiem datiem.
- 2.4.2. Lietot tā rīcībā esošo Līvānu novada administratīvās teritorijas inženiertopogrāfisko informāciju.
- 2.4.3. Saņemt samaksu par līguma 2.3.2., 2.3.3. un 2.3.4. punktā minēto darbību no personām, kuras iesniedz MDC 2.3.2., 2.3.3. un 2.3.4. punktā minētos inženiertopogrāfiskos materiālus, pēc izcenojumiem, kuri ir saskaņoti ar DOMI.
- 2.4.4. Ja reģistrēšanai iesniegtā digitālā informācija neatbilst spēkā esošajiem normatīvajiem aktiem, kas reglamentē mērniecības darbu veikšanu, MDC ir tiesības tos neregistrēt un atgriezt iesniedzējam.

3. Līguma darbības termiņš

- 3.1. Šis līgums stājas spēkā ar tā parakstīšanas brīdi un ir noslēgts uz nenoteiktu laiku.
- 3.2. PUSES ir tiesīgas vienpusēji lauzt līgumu, ja:
 - 3.2.1. kādai no PUSĒM nav pieņemama otras PUSES rīcība un divu mēnešu laikā nav panākta vienošanās par domstarpību novēršanu;
 - 3.2.2. mainās PUSES juridiskais statuss, un PUSĒM turpinot saistību izpildi, līgums būtu pretrunā ar spēkā esošajiem normatīvajiem aktiem;
 - 3.2.3. par šī līguma vienpusēju laušanu PUSEI jāpaziņo otrai PUSEI rakstiski divas kalendārās nedēļas iepriekš.

3.3. Līguma izbeigšanas gadījumā MDC divu kalendāro nedēļu laikā pēc līguma izbeigšanās ar nodošanas – pieņemšanas aktu nodod PAŠVALDĪBAI visus uzkrātos inženierģeodēziskos datus par PAŠVALDĪBAS teritoriju.

4. Nepārvarama vara

4.1. PUSES tiek atbrīvotas no atbildības par daļēju vai pilnīgu saistību neizpildīšanu, ja tam par iemeslu ir tādi apstākļi kā plūdi, ugunsgrēks, zemestrīce, kari, streiki u.c. no PUSĒM neatkarīgi apstākļi, kā arī valsts varas vai augstākstāvošo institūciju lēmumi vai rīcība, kas nepieļauj līguma noteikumu izpildi, ja šie apstākļi ir radušies pēc šī līguma noslēgšanas un kuru iestāšanās neviena no PUSĒM neparedzēja un nevarēja paredzēt.

4.2. Ja 4.1. punktā minētie apstākļi ilgst ilgāk par 1 (vienu) mēnesi, tad PUSĒM ir tiesības vienpusēji pārtraukt šo līgumu.

5. Strīdu izskatīšanas kārtība

5.1. Visus strīdus un domstarpības, kas varētu rasties šī līguma izpildes laikā, PUSES risina savstarpējo pārrunu ceļā.

5.2. Strīdi un domstarpības par kurām nav panākta vienošanās pārrunu ceļā divu kalendāro mēnešu laikā, tiks skatīti LR normatīvajos aktos noteiktajā kārtībā tiesā.

6. Citi nosacījumi

6.1. Līgums ir publisks.

6.2. Vienošanās, kas tiks slēgtas starp PUSĒM līguma darbības nodrošināšanai, kļūst par neatņemamu šī līguma sastāvdaļu.

6.3. PUSES apņemas sadarboties Eiropas Savienības struktūrfondu apgūvē PAŠVALDĪBAS inženierģeodēziskās datu bāzes uzturēšanai un pilnveidošanai.

7. Līguma grozīšana

7.1. Visi grozījumi un papildinājumi šim līgumam stājas spēkā tikai pēc to noformēšanas rakstiski un PUŠU parakstīšanas, un tiek uzskatīti par šī līguma neatņemamu sastāvdaļu.

7.2. Jebkuras PUŠU saistības, kas jebkādā mērā ierobežo šī līguma nosacījumu izpildi ir pārskatāmas un grozāmas atbilstoši šī līguma būtībai.

8. Citi noteikumi

8.1. PUSES apņemas informēt viena otru par juridiskā statusa, nosaukuma, adreses un citu rekvizītu maiņu 10 (desmit) darba dienu laikā.

8.2. PUŠU juridiskā statusa maiņas gadījumā to tiesību pārņēmēji darbojas saskaņā ar šī līguma nosacījumiem.

8.3. Līgums ir sastādīts 2 (divos) identiskos eksemplāros uz 3 (trijām) lapām ar 1 (vienu) pielikumu uz 1 (vienas) lapas, katrai PUSEI pa vienam eksemplāram.

8.4. Visiem šī līguma eksemplāriem ir vienāds juridisks spēks.

9. Pušu rekvizīti

Līvānu novada dome

Vienotais reģ. Nr. 90000065595

Adrese: Rīgas ielā 77, Līvāni,

Līvānu novads,

LV - 5316

Banka: GE Money Bank Līvānu filiāle

Kods: BATRLV2X003

Konts Nr. LV09BATR0051201723900

„Mērniecības Datu Centrs” SIA

Vienotais reģ. Nr.40003831048

Juridiskā adrese:

Sarkandaugavas iela 26 k-8,

Rīga, LV-1005

Banka: AS Swedbank,

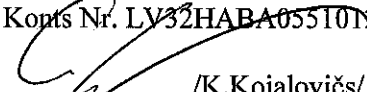
Kods: HABALV22

Konts Nr. LV32HABA0551013336553


Domes priekšsēdētājs

z.v.





Valdes priekšsēdētājs



Pielikums Nr.1
2010.gada 30. jūlija līgumam „Par Līvānu novada
augstas detalizācijas topogrāfiskās informācijas
uzturēšanu un izmantošanu pašvaldības
vajadzībām”

Pašvaldības inženiertopogrāfisko uzmērījumu datu bāzes reģistrācijas numura paraugs

Reģistrācijas numurs piešķirams SIA Mērniecība Datu Centrs” ievietojot mērniecības komersantu uzmērījumus Līvānu novada inženiertopogrāfisko uzmērījumu datu bāzē – digitālajās kartēs.

	Dati ievadīti pašvaldības vienotajā digitālajā kartē. Uzmērījums reģistrēts ar Nr.
	AAAA BB 012345 2008.gada 26.novembrī
SIA "Mērniecības Datu Centrs" Sarkandaugavas iela 26 k-8, Rīga, LV-1005 Tālr.:+371 67496833 Fakss:+371 67387483 e-pasts:infodati@mdc.lv www.mdc.lv	


Reģistrācijas numura apzīmējumi:

1. AAAA – pašvaldības kods, uzmērījuma atrašanās vieta administratīvajā teritorijā:
 - 7611 – Turku pagasts, Līvānu novads;
 - 7668 – Rudzātu pagasts, Līvānu novads;
 - 7682 – Sutru pagasts, Līvānu novads;
 - 7652 – Jersikas pagasts, Līvānu novads;
 - 7611 – Rožupes pagasts, Līvānu novads;
 - 7611 – Līvānu pilsēta, Līvānu novads.
2. BB – darba veids:
 - TP – topogrāfiskie darbi,
 - ID – komunikāciju izpildshēmas,
 - BA – būvasu nospraušanas akti,
 - EN – ēku novietņu shēmas,
 - ZI – zemes ierīcības projekti,
 - DP – detālplānojumi.
3. 012345 – uzmērījuma reģistrācijas numurs datu bāzē.
4. 2008.gada 26.novembris – uzmērījuma reģistrācijas datums datu bāzē.


/A.Vaivods/
Domes priekšsēdētājs

Z.V.




/K.Kojalovičs/
Valdes priekšsēdētājs

