

LATVIJAS REPUBLIKA

Līvānu būvvalde

Līvānu pilsēta, Jersikas, Rožupes, Rudzātu, Sutru, Turku pagasti

Rīgas iela 77, Līvāni, Līvānu novads, LV-5316, tālr.65307272, 65307273, fax 65307255

Adresāts: Līvānu novada dome, reģ. Nr. 90000065595

Adrese: Rīgas iela 77, Līvāni, Līvānu novads, LV-5316

Pieteikums: 2014. gada 30. janvāra Nr. 2-1/14/15

LĒMUMS

par būvniecības ieceres atbilstību

Teritorijas plānojumam

LĪVĀNOS

2014. gada 30.janvārī

Nr.1-8/14/15

1. Būvniecības pieteikumu izskatīšana

4. Līvānu būvvalde, izskatot Līvānu novada domes, reģistrācijas numurs 90000065595, juridiskā adrese: Rīgas iela 77, Līvāni, Līvānu novads, 2014. gada 30. janvāra būvniecības/būves nojaukšanas iesniegumu – uzskaites karti Nr.2-1/14/15 par Dzirnau ielas rekonstrukciju Līvānos, Līvānu novadā, un izvērtējot iesniegtos dokumentus, konstatēja, ka Līvānu novada dome vēlas veikt Dzirnau ielas rekonstrukciju Līvānos, Līvānu novadā, uz piekritībā esošas zemes ar kadastra Nr. 7611 001 0123, 7611 005 0945 Līvānos, Līvānu novadā.


Saskaņā ar Ministru kabineta 1997. gada 1. aprīļa noteikumu Nr.112 „Vispārīgie būvnoteikumi” 35. punktu un Būvniecības likuma 11. panta pirmo daļu, 13. panta pirmo daļu, 16. panta pirmo daļu un, pamatojoties uz Līvānu novada domes 2012. gada 31. augusta saistošajiem noteikumiem Nr.9 „Par Līvānu novada teritorijas plānojumu 2012. – 2024.gadam”, Līvānu būvvalde, atklāti balsojot I. Svirskim, U.Skreiveram, D.Kleinai, M.Baltmanim, V.Ruisai „par”, „pret” – nav, „atturas” – nav.

NOLEMJ:

4.1. Atzīt, ka Līvānu novada domes būvniecības iecere veikt Dzirnau ielas rekonstrukciju Līvānos, Līvānu novadā, atbilst Līvānu novada teritorijas plānojumam un Līvānu novada būvniecības noteikumiem.

4.2. Lēmumu var apstrīdēt Līvānu novada domē Rīgas ielā 77, Līvānos, Līvānu novadā, LV-5316 viena mēneša laikā no tā stāšanās spēkā.

Būvvaldes vadītājs



I. Svirskis

Līvānu būvvalde

Līvānu pilsēta, Jersikas, Rožupes, Turku, Sutru un Rudzātu pagasti

Struktūrvienības reģistrācijas Nr. 90001505441

Rīgas iela 77, Līvāni, LV-5316, tālr.53-07272, 53-07273, fakss 53-07255

Plānošanas un arhitektūras uzdevums Nr. 2-4/14/15

Dzirnavu ielas rekonstrukcija

Līvāni, Līvānu novads

(būves nosaukums un adrese)

izsniegts 2014.gada 31. janvārī Līvānu novada domei

(kam izsniegts)

1. Zemes gabala raksturojums

1.1.** Zemes vienības (gabala) kadastra apzīmējums

7611 001 0123, 7611 005 0945

1.2.1.** Zemes gabala īpašnieks

Līvānu novada dome	90000065595	Rīgas iela 77, Līvāni, Līvānu novads, LV-5316	65307250
Fiziskās personas vārds, uzvārds Juridiskās personas nosaukums	p.k. reģ. Nr.	Adrese Juridiskā adrese	Tālruna Nr.

1.2.2.** Zemes gabala lietotājs

Līvānu novada dome	90000065595	Rīgas iela 77, Līvāni, Līvānu novads, LV-5316	65307250
Fiziskās personas vārds, uzvārds Juridiskās personas nosaukums	p.k. reģ. Nr.	Adrese Juridiskā adrese	Tālruna Nr.

1.3.** Īpašuma tiesības vai lietošanas tiesības apliecināošs dokuments:

Līvānu novada domes 2009.gada 26.novembrasēdes protokola izraksts Nr.27 – 15(1), situācijas plāns

(nosaukums un numurs)

(nosaukums un numurs)

1.4.	Zemes gabala platība	m ² - (pilsētās, ciemos), ha - (lauku teritorijās)	---
1.5.**	Pārvades, sadales tīkla garums	-	-
1.6.	Zemes gabala novietne un situācija, tā teritorijā esošās ēkas un būves (apraksts)	-	-
1.7.**	Pārvades, sadales tīkla novietne un situācija (apraksts)	ielas izvietojumu skatīt plānā	
1.8.**	Īpašie apstākļi (zemes gabals atrodas īpaši aizsargājamā dabas teritorijā, kultūras pieminekļa teritorijā vai tā aizsardzības zonā)	nav	
1.9.**	Vietējās pašvaldības teritorijas plānojumā noteiktā teritorijas plānotā (atļautā) izmantošana (piemēram, mazstāvu dzīvojamās apbūves teritorija)	Autoceļi (TRI)	
1.10.**	Ierobežojumi (piemēram, servitūti)	skatīt zemes robežu plānā	
1.11.**	Papildu prasības (piemēram, jāveic zemes transformācija uz apbūves zemi)	nav paredzēts	

2. Būvprojektēšanas nosacījumi

2.1.**	Būvniecības veids (piemēram, jaunbūve, rekonstrukcija, restaurācija)	rekonstrukcija
2.2.	Būvprojektēšanas stadija	<input type="checkbox"/> <i>skīču projekts</i> <input checked="" type="checkbox"/> <i>tehniskais projekts</i>
2.3**	Būvprojektēšanas stadija	<input type="checkbox"/> <i>shēma</i> <input checked="" type="checkbox"/> <i>tehniskais projekts</i>
2.4.**	Apbūves pamatnosacījumi	
2.4.1.	maksimālā apbūves intensitāte	-----
2.4.2.	maksimālais apbūves blīvums	-----
2.4.3.	minimālā brīvā teritorija	-----
2.4.4.	maksimālais stāvu skaits	-----
2.4.5.	autostāvvietu skaits	-----
	no tām invalīdu autostāvvietu skaits	-----
2.5.**	Kompozīcijas pamatnosacījumi	
2.5.1.	būves bloķēšana (piemēram, brīvstāvoša ēka, bloķēta ēka)	-----
2.5.2.*	apbūves līnija (piemēram, būvlaide, atkāpes no sarkanās līnijas)	-----
2.5.3.	augstuma ierobežojumi (piemēram, stāvu skaits, jumta dzegas augstums)	-----
2.5.4.	iebrauktuves un ieejas (piemēram, no kuras ielas)	<i>no esošiem piebraucamiem ceļiem</i>
2.6.	Būvkonstrukciju projektēšanas pamatnosacījumi	
2.6.1.	ugunsnoturības pakāpe	-----
2.6.2.	nesošās konstrukcijas	-----
2.6.3.	tehniskās apsekošanas akts (esošām būvēm)	<i>nepieciešama tehniskā apsekošana un uzmērīšanas darbi</i>
2.7.	Ārējās apdares nosacījumi	
2.7.1.	sienas	-----
2.7.2.	jumta veids un iesegums	-----
2.7.3.	logi un vitrīnas	-----
2.7.4.	durvis	-----
2.8.**	Teritorijas iekārtošanas nosacījumi	
2.8.1.**	apzaļumošana	<i>ir nepieciešama</i>
2.8.2.**	nožogošana	-----
2.8.3.**	apgaisošana	<i>pēc vajadzības</i>
2.8.4.	vertikālā plānošana	<i>ir nepieciešama</i>
2.8.5**	brauktuvi un ietvju segums	<i>pēc vajadzības</i>
2.8.6.**	būvgružu utilizācija, pārstrāde vai atļauja izmantot izgāztuvi	<i>līgumu uzraudīt būvvaldē, pirms būvatļaujas saņemšanas</i>
2.8.7.**	prasības atkritumu apsaimniekošanai	<i>līgumu uzraudīt būvvaldē, pirms būvatļaujas saņemšanas</i>
2.9.	Vides pieejamības prasības	
2.9.1.	teritorija	<i>bez nosacījumiem</i>
2.9.2.	iekštelpas	<i>bez nosacījumiem</i>

3. Pieslēgšanās tehniskās prasības (pieslēgšanās inženierkomunikācijām vai to šķērsošana, pieslēgšanās infrastruktūrai)

(norādīt izsniedzēju, tā adresi un tālruna numuru)

3.1.	Ūdensapgāde un kanalizācija	■	<i>izsniedz attiecīgās pilsētas vai pagasta komunālā saimniecība. Līvānos - SIA "Līvānu dzīvokļu un komunālā saimniecība", Rīgas iela 2b, Līvāni, LV-5316. Tālr. 65381810, fakss 65381812</i>
3.2.	Ielas un ceļi	■	<i>VAS "Latvijas Valsts ceļi" Latgales reģiona Preiļu nodaļa, Brīvības iela 76, Preiļi, LV-5301 Tālr.: 6538137, fakss: 65381373</i>
3.3.	Elektroapgāde	■	<i>A/S „Sadales tīkls” Austrumu reģions, Klusā iela 2, Daugavpils, tel. 65471359 (Latgales reģiona Preiļu nodaļa, Preiļos, Paulāna ielā 76.)</i>

3.4.	Gāzes apgāde	<input type="checkbox"/>	A/S "Latvijas Gāze", Jēkabpils iecirknis Līvānos, Saules iela 12-40, Līvāni. LV-5316 Tālr.29489435 vai SIA "Latvijas propāna gāze, Rīgas iela 5, Preiļi, tālr.65381217
3.5.	Siltumapgāde	<input type="checkbox"/>	Izniedz attiecīgās pilsētas vai pagasta siltumenerģijas piegādātājs. Līvānos - SIA "Līvānu siltums", Zaļā iela 39, Līvāni, LV-5316. Tālr. 56307240
3.6.	Elektroniskie sakari	■	SIA "Lattelecom", Raiņa bulvāris 21, Preiļi. LV-5301 tel. 65324660
3.7.	Meliorācija	<input type="checkbox"/>	Valsts SIA "Zemkopības ministrijas nekustamie īpašumi" Latgales reģiona meliorācijas nodaļas Preiļu sektors, Mehanizatoru iela 2, Preiļi, LV-5301. Tālr. 26352903
3.8.	Citas komunikācijas	<input type="checkbox"/>	

Piezīme: Aizpildīta kvadrāta zīme trešajā tabulas kolonā norāda uz nepieciešamību izņemt tehniskos noteikumus no atbilstošās institūcijas. Tehniskie noteikumi izņemami un skaņošanas darbi projektam veicami arī gadījumos ja šeit nav norādīta tāda nepieciešamība, bet darba gaitā tiek konstatēts, ka plānotie būvdarbi skars atbilstošās institūcijas pārraudzībā esošās komunikācijas.

4. Tehniskie un īpašie noteikumi***

(valsts un pašvaldību institūciju izdotie tehniskie noteikumi vai prasības)

(norādīt izsniedzēju, tā adresi un tālruņa numuru)

4.1.	Vides un dabas aizsardzības prasības (Valsts vides dienesta reģionālā vides pārvalde)	<input type="checkbox"/>	Valsts vides dienesta Daugavpils reģionālā vides pārvalde, Raiņa 28, Daugavpils, LV-5402, tālr. 65423219
4.2.	Kultūras pieminekļu aizsardzības prasības (Valsts kultūras pieminekļu aizsardzības inspekcija)	<input type="checkbox"/>	Valsts kultūras pieminekļu aizsardzības inspekcija, Pils iela 19, Rīga. Tālr: 67 229272
4.3.	Pašvaldību institūciju prasības	■	Uz projekta situācijas plāna (GP sadaļas sastāvā) obligāts skaņojums ar pasūtītāju un visu būves skarto īpašumu īpašniekiem (atbilstoši īpašumtiesības apliecinotajai dokumentācijai).
4.4.	Citas prasības	■	Ievērot aizsargjoslu likumā noteiktās prasības. Būvvaldes tehniskā projekta eksemplāru sagatavot arhivēšanas prasībām.

Piezīme: Aizpildīta kvadrāta zīme trešajā tabulas kolonā norāda uz nepieciešamību izņemt tehniskos noteikumus no tabulas 4 kolonā norādītās institūcijas, veikt konkrētus saskaņošanas darbus vai izpildīt norādītās prasības.

5. Pašvaldību institūciju izsniegtās atļaujas

(norādīt izsniedzēju, tā adresi un tālruņa numuru)

4.1.	Koku ciršanas atļauja	<input type="checkbox"/>	pēc vajadzības
4.2.	Citas atļaujas	<input type="checkbox"/>	-


Piezīme: Aizpildīta kvadrāta zīme trešajā tabulas kolonā norāda uz nepieciešamību izņemt tehniskos noteikumus no tabulas 4 kolonā norādītās institūcijas, veikt konkrētus saskaņošanas darbus vai izpildīt norādītās prasības.

Tehniski ekonomiskais pamatojums (TEP) akceptēts (kompleksām ūdensapgādes, notekūdeņu savākšanas un attīrīšanas būvēm): _____

(akceptēšanas datums un numurs)

Plānošanas un arhitektūras uzdevums derīgs līdz 2016. gada 31. janvārim.
Piezīme: Pēc termiņa izbeigšanās, ja projektēšana nav uzsākta, PAU pagarināt būvvaldē.

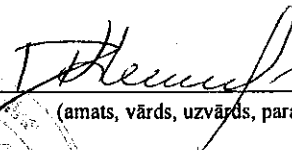
Galvenais arhitekts



Intis Svirskis

(vārds, uzvārds, paraksts****)


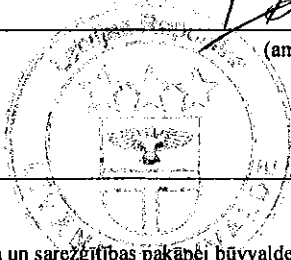
Par inženiertīkliem atbildīgā
amatpersona



Diāna Kleina

(amats, vārds, uzvārds, paraksts****)

Būvvaldes vadītājs



Intis Svirskis

(vārds, uzvārds, paraksts****)

Piezīmes.

1. * Atbilstoši būvniecības ieceres nozīmīguma un sarežģītības pakāpei būvvalde var sašaurināt un vienkāršot plānošanas un arhitektūras uzdevuma veidlapā ietveramās informācijas apjomu.
2. ** Aizpilda attiecībā uz inženierkomunikāciju būvēm (līnijbūvēm).
3. *** Būvvalde pieprasa tehniskos un īpašos noteikumus, ja tas noteikts attiecīgās jomas normatīvajos aktos.
4. **** Dokumenta rekvizītu "paraksts" neaizpilda, ja elektroniskais dokuments ir sagatavots atbilstoši normatīvajiem aktiem par elektronisko dokumentu noformēšanu.

Šo administratīvo aktu mēneša laikā pēc tā spēkā stāšanās var apstrīdēt Administratīvā procesa likumā noteiktajā kārtībā.



LATVIJAS REPUBLIKA
LĪVĀNU NOVADA DOME

Reģistrācijas Nr. 90000065595, Rīgas iela 77, Līvāni, LV - 5316, tālr.: 65307250, fakss: 65307255

IZRAKSTS

Līvānu novada domes
sēdes protokols
LĪVĀNOS

2009. gada 26. novembrī

Nr.27-15(1)

15. Par pašvaldībai piekrītošās zemes noteikšanu.

1. Izvērtējot zemes gabalus, kas atrodas Līvānu pilsētas teritorijā, uz kuriem atrodas pašvaldības nozīmes ielas (ceļi), kas tiek uzturēti par pašvaldības budžeta līdzekļiem, un saskaņā ar Ministru kabineta 2009.gada 1.septembra noteikumiem Nr.996 „Kārtība, kādā nosaka valstij un pašvaldībām piekrītošo lauku apvidu zemi, kura turpmāk izmantojama zemes reformas pabeigšanai, kā arī valstij un pašvaldībām piederošo un piekrītošo zemi”, kuri nosaka kārtību, kādā nosaka zemi, kura turpmāk izmantojama zemes reformas pabeigšanai, kā arī pašvaldībām piederošo un piekrītošo pilsētu zemi, un likuma „Par valsts un pašvaldību zemes īpašuma tiesībām un to nostiprināšanu zemesgrāmatās” 3. panta ceturto daļu un 6.panta sesto daļu, un likuma „Par pašvaldībām” 15. panta pirmās daļas 2. punktu, kas nosaka, ka viena no pašvaldības autonomajām funkcijām ir gādāt par savas administratīvās teritorijas labiekārtošanu un sanitāro tīrību (ielu, ceļu un laukumu būvniecība, rekonstruēšana un uzturēšana) un 21.pantu, Līvānu novada dome atklāti balsojot deputātiem N. Brukmanim, I. Kalvānei, J. Kirillovam, J. Magdalenokam, V. Kūkam, A. Mamikonjanam, V. Ruisai, A. Smelceram, Ļ. Troškovam, A. Usānei, A. Vaivodam, E. Vaivodam, M. Vilcānei „par”, „pret” – nav, „atturas” - nav

NOLEMJ:

1.1. Atzīt, ka zemes gabali, uz kuriem atrodas Līvānu novada pašvaldības valdījumā esošās ielas ar tām piegulošajām inženierkomunikācijām – autostāvlaukumiem, Līvānu novada Līvānu pilsētā ir Līvānu novada pašvaldībai piekrītošā zeme:

- 1.1.1. Avotu iela, platībā 3500 m², z. v. kadastra nr. 7611- 003-0815
- 1.1.2. Alejas iela, platībā 4400 m², z. v. kadastra nr. 7611- 001-1635
- 1.1.3. Atpūtas iela, platībā 1140 m², z. v. kadastra nr. 7611- 003-1403
- 1.1.4. Ausekļa iela, platībā 2300 m², z. v. kadastra nr. 7611- 005-0121
- 1.1.5. Biedrības iela, platībā 1 800 m², z. v. kadastra nr. 7611- 004-0525
- 1.1.6. Baznīcas iela, platībā 7090 m², z. v. kadastra nr. 7611- 006-0517,
7611-005-1017
- 1.1.7. Brīvības iela, platībā 6440 m², z. v. kadastra nr. 7611- 001-1118
- 1.1.8. Blaumaņa iela, platībā 780 m², z. v. kadastra nr. 7611- 005-0947
- 1.1.9. Daugavas iela, platībā 4920 m², z. v. kadastra nr. 7611- 003-2017
- 1.1.10. Daugavpils iela, platībā 6052 m², z. v. kadastra nr. 7611- 005-1718,
7611- 005-2320
- 1.1.11. Dzelzceļa iela, platībā 13941 m², z. v. kadastra nr. 7611- 003-0416,
7611-004-0439
- 1.1.12. Draudzības iela, platībā 2000 m², z. v. kadastra nr. 7611- 001-1535

- 1.1.13. Dubnas iela, platībā 5299 m², z. v. kadastra nr. 7611- 001-1533,
7611-001-1637
- 1.1.14. Domes iela, platībā 10680 m², z. v. kadastra nr. 7611- 004-0206
- 1.1.15. Dzirnāvu iela, platībā 10200 m², z. v. kadastra nr. 7611- 001-0123,
7611-005-0945
- 1.1.16. Ezera iela, platībā 300 m², z. v. kadastra nr. 7611- 005-0629
- 1.1.17. Fabrikas iela, platībā 20519 m², z. v. kadastra nr. 7611- 002-0332,
7611-002-0810
- 1.1.18. Centra laukums, platībā 3435 m², z. v. kadastra nr. 7611- 004-0417
- 1.1.19. Celtniecības iela, platībā 6220 m², z. v. kadastra nr. 7611- 002-0907
- 1.1.20. Ceļtuves iela, platībā 4500 m², z. v. kadastra nr. 7611- 005-1517
- 1.1.21. Grīvas iela, platībā 4320 m², z. v. kadastra nr. 7611- 003-2226
- 1.1.22. Kr. Valdemāra iela, platībā 6120 m², z. v. kadastra nr. 7611- 001-0527,
7611-005-1321
- 1.1.23. Krustpils iela, platībā 8175 m², z. v. kadastra nr. 7611- 005-0950,
7611- 005-1229, 7611- 005-1323, 7611- 005-2041
- 1.1.24. Kuldīgas iela, platībā 840 m², z. v. kadastra nr. 7611- 005-1322
- 1.1.25. Kurzemes iela, platībā 2101 m², z. v. kadastra nr. 7611- 005-1717,
7611-005-1921
- 1.1.26. Kalnu iela, platībā 8056 m², z. v. kadastra nr. 7611- 006-0112,
7611-005-2042
- 1.1.27. Latgales iela, platībā 4501 m², z. v. kadastra nr. 7611- 001-0424,
7611- 001-0928, 7611- 001-1121
- 1.1.28. Lauku iela, platībā 3520 m², z. v. kadastra nr. 7611- 005-0509
- 1.1.29. Līvānu iela, platībā 2000 m², z. v. kadastra nr. 7611- 005-0720
- 1.1.30. Lāčplēša iela, platībā 10380 m², z. v. kadastra nr. 7611- 003-1309,
7611-003-1912
- 1.1.31. Liepu iela, platībā 2 338 m², z. v. kadastra nr. 7611- 002-0418,
7611-004-0336
- 1.1.32. Liču iela, platībā 8200 m², z. v. kadastra nr. 7611- 001-1534
- 1.1.33. Meža iela, platībā 9807 m², z. v. kadastra nr. 7611- 003-0606,
7611-003-1619
- 1.1.34. Oškalnu iela, platībā 1680 m², z. v. kadastra nr. 7611- 005-0722
- 1.1.35. Parka iela, platībā 9400 m², z. v. kadastra nr. 7611- 002-0141.
7611-002-0330
- 1.1.36. Puķu iela, platībā 1000 m², z. v. kadastra nr. 7611- 001-1427
- 1.1.37. Preiju iela, platībā 4800 m², z. v. kadastra nr. 7611- 002-0228
- 1.1.38. A. Pumpura iela, platībā 2320 m², z. v. kadastra nr. 7611- 003-0605
- 1.1.39. Raiņa iela, platībā 2040 m², z. v. kadastra nr. 7611- 004-0524
- 1.1.40. Rēzeknes iela, platībā 2880 m², z. v. kadastra nr. 7611- 001-1030
- 1.1.41. Robežu iela, platībā 4800 m², z. v. kadastra nr. 7611- 005-0133,
7611-005-0217
- 1.1.42. Rožu iela, platībā 2 000 m², z. v. kadastra nr. 7611- 004-0337
- 1.1.43. Rūpniecības iela, platībā 1 800 m², z. v. kadastra nr. 7611- 004-0437
- 1.1.44. Rudzutaka iela, platībā 10000 m², z. v. kadastra nr. 7611- 001-0652
- 1.1.45. Rīgas iela, platībā 92000 m², z. v. kadastra nr. 7611- 003-2403,
7611- 004-0901, 7611- 005-2701
- 1.1.46. Stacijas iela, platībā 19800 m², z. v. kadastra nr. 7611- 002-0602
7611-004-0438
- 1.1.47. Sofijas iela, platībā 2230 m², z. v. kadastra nr. 7611- 001-0835,
7611-005-2520
- 1.1.48. Siguldas iela, platībā 3986 m², z. v. kadastra nr. 7611- 001-0222,
7611-001-0425

- 1.1.49. Siladieviņa iela, platībā 3000 m², z. v. kadastra nr. 7611-001-0653
- 1.1.50. Saules iela, platībā 8140 m², z. v. kadastra nr. 7611-003-0818,
7611-003-1115, 7611-003-1216
- 1.1.51. Smilšu iela, platībā 1760 m², z. v. kadastra nr. 7611-005-2611
- 1.1.52. Sporta iela, platībā 3100 m², z. v. kadastra nr. 7611-003-1727
- 1.1.53. Stadiona iela, platībā 3720 m², z. v. kadastra nr. 7611-001-1202
- 1.1.54. Strēlnieku iela, platībā 2780 m², z. v. kadastra nr. 7611-005-1228
- 1.1.55. Strazdu iela, platībā 620 m², z. v. kadastra nr. 7611-001-0929
- 1.1.56. Tranšeju iela, platībā 660 m², z. v. kadastra nr. 7611-005-0419
- 1.1.57. Uzvaras iela, platībā 7440 m², z. v. kadastra nr. 7611-001-1335
- 1.1.58. Upes iela, platībā 2040 m², z. v. kadastra nr. 7611-001-0834,
7611-005-2612
- 1.1.59. Upmalas iela, platībā 1800 m², z. v. kadastra nr. 7611-002-0135
- 1.1.60. Jelgavas iela, platībā 5266 m², z. v. kadastra nr. 7611-005-1414,
7611-005-2123
- 1.1.61. Jersikas iela, platībā 1120 m², z. v. kadastra nr. 7611-003-1733,
7611-003-2110
- 1.1.62. Jaunā iela, platībā 800 m², z. v. kadastra nr. 7611-001-1636
- 1.1.63. Jāņa iela, platībā 10000 m², z. v. kadastra nr. 7611-001-0651
- 1.1.64. Vecticībnieku iela, platībā 3720 m², z. v. kadastra nr. 7611-005-
2221
- 1.1.65. Vecbaznīcas iela, platībā 2500 m², z. v. kadastra nr. 7611-005-0824
- 1.1.66. Vecskolas iela, platībā 2000 m², z. v. kadastra nr. 7611-005-0628
- 1.1.67. Vidzemes iela, platībā 9064 m², z. v. kadastra nr. 7611-001-0830,
7611-001-0127;
- 1.1.68. Zaļā iela, platībā 6720 m², z. v. kadastra nr. 7611-003-0330,
7611-004-0810
- 1.1.69. Zemgales iela, platībā 6720 m², z. v. kadastra nr. 7611-003-1617
- 1.1.70. Turku iela, platībā 1229 m², z. v. kadastra nr. 7611-001-0655
- 1.1.71. Rožupes iela, platībā 2686 m², z. v. kadastra nr. 7611-001-0654,
7611-001-0656
- 1.1.72. Asfaltēts laukums Domes ielā 1B, platībā 2000 m², z. v. kadastra nr.
7611-004-0434
- 1.1.73. Asfaltēts laukums Stacijas ielā 3A, platībā 1002 m², z. v. kadastra nr.
7611-004-0344
- 1.1.74. Asfaltēts laukums Rīgas ielā 108C, platībā 1599 m², z. v. kadastra nr.
7611-004-0343
- 1.1.75. Asfaltēts laukums Rīgas ielā 108B, platībā 522 m², z. v. kadastra nr.
7611-004-0324
- 1.1.76. Asfaltēts laukums Daugavas ielā 2, platībā 492 m², z. v. kadastra nr.
7611-003-2111
- 1.1.77. Asfaltēts laukums Zemgales ielā 2A, platībā 503 m², z. v. kadastra
nr. 7611-003-0817
- 1.1.78. Asfaltēts laukums Rīgas ielā b/n, platībā 1350 m², z. v. kadastra nr.
7611-005-1015
- 1.1.79. Iebraucamais ceļš no Rīgas ielas, platībā 200 m², z. v. kadastra nr.
7611-005-0834
- 1.1.80. Asfaltēts laukums Rīgas ielā 21B, platībā 4200 m², z. v. kadastra nr.
7611-004-0434
- 1.1.81. Šķērsiela starp Vidzemes ielu un Rēzeknes ielu, platībā 875 m², z. v.
kadastra nr. 7611-001-0932
- 1.1.82. Šķērsiela starp Rēzeknes ielu un Brīvības ielu, platībā 592 m², z. v.
kadastra nr. 7611-001-1035

1.1.83. Mazā Fabrikas iela, platībā 3000 m², z. v. kadastra nr. 7611-002-0144

1.2. Noteikt, ka šī lēmuma 1.1. punktā norādīto zemes gabalu platība var tikt precizēta pēc uzmērīšanas dabā.

1.3. Noteikt, ka atbildīgais darbinieks par lēmuma izpildi ir Līvānu novada domes zemes ierīcības inženieris Miķelis BALTMANIS.


1.4. Lēmumu var pārsūdzēt Administratīvajā rajona tiesā, iesniedzot pārsūdzību Rēzeknes tiesu namā (Atbrīvošanas aleja 88, Rēzekne, LV-4601), viena mēneša laikā no tā spēkā stāšanās dienas.

Sēdes vadītājs
Protokoliste

/paraksts/
/paraksts/

A. Vaivods
I. Raubiška

IZPILDĪTĀJS
Līvānu novada domes
personāla darba aizsardzības speciāliste
Līvāni, 2009-11-26



E. Matisone

E. Matisone

iesniegums pašvaldības ielu reģistrācijai

SASKAŅOTS

VZD Latgales reģionālās policijas vadītājs

Datugvepšite biroja
vadītāja

(Vārds, uzvārds)

I. Iļina

2010. gada 11. novembris

APSTIPRINU

Līvānu novada domes priekšsēdētājs

2010. gada 11. novembris

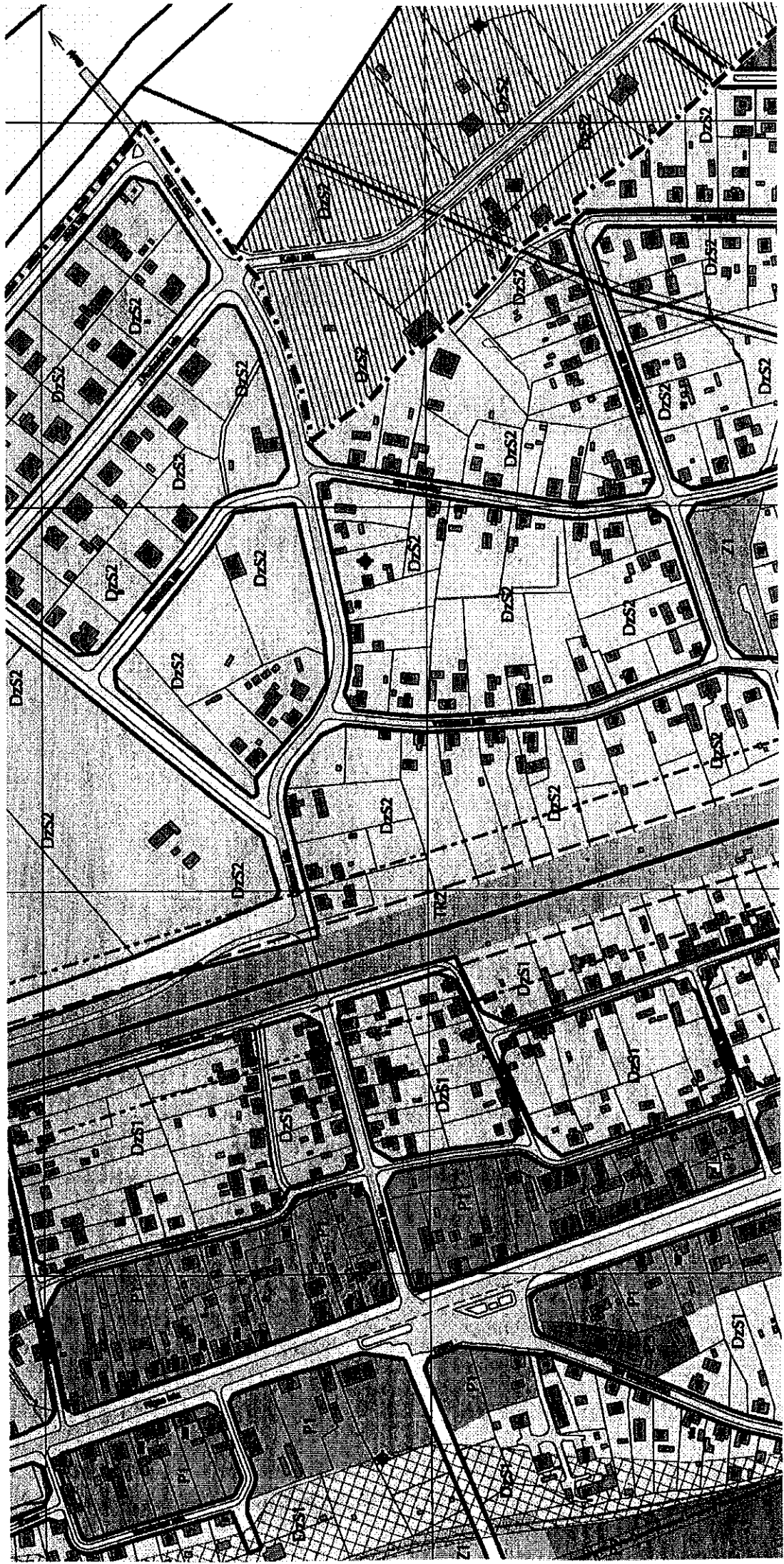
(Vārds, uzvārds)

Līvānu novada Līvānu pilsētas ielu saraksts

Nr. p.k.	Ielas nosaukums	Ielu raksturojošie parametri														Zemes vienības/būves kadastra apzīmējums
		Ielas		Ielu raksturojošie parametri				Ielu raksturojošie parametri				Ielu raksturojošie parametri				
		garums (km)	laukums (m ²)	seguma veids	nosauk.	km	adrese	geogrāfiskās koordinātas	garums (m)	laukums (m ²)	divlīn. nobr. lauk. (m ²)	Konstr. materiāls				
1	2	3	4	5	6	7	8	9	10	11	12	13	14	15		
L01	Avotu iela	0,000	0,358	0,358	1789	melnais								76110030105		
L02	Alejas iela	0,000	0,412	0,412	1442	melnais								76110011635		
L03	Atpūtas iela	0,000	0,188	0,188	564	melnais								76110031403		
L04	Ausekļa iela	0,000	0,252	0,252	1008	melnais								76110050121		
L05	Biedrības iela	0,000	0,179	0,179	1164	melnais								76110040525		
L06	Centra laukums	0,000	0,158	0,158	1361	melnais								76110040417		
L07	Baznīcas iela	0,000	0,764	0,764	3748	melnais								76110060517		
L08	Brīvības iela	0,764	0,983	0,219	767	šķembu								76110051017		
L09	Blauņmaņa iela	0,000	0,533	0,533	2399	melnais								76110011118		
L10	Daugavas iela	0,533	0,642	0,109	381	grants								76110050947		
L11	Daugavpils iela	0,000	0,121	0,121	424	melnais								76110032017		
		0,000	0,413	0,413	1934	melnais								76110052320		
		0,000	0,162	0,162	567	bez seg.								76110051718		
		0,162	0,862	0,700	3969	melnais										

76110030105

SITUACIONES PLANOS



LATVIJAS VALSTS
RADIO UN TELEVĪZIJAS CENTRS

VAS "Latvijas Valsts radio un televīzijas centrs"

Vienotais reģistrācijas Nr. 40003011203, Ērgļu iela 7, Rīga, LV-1012
Tālrunis: 67108704, fakss: 67315577, e-pasts: lvrta@lvrta.lv01.09.2014. Nr.60AD00.01.15.00/1139
Uz 28.08.2014. Nr. 2-1.6/14/2187Līvānu novada dome
Rīgas iela 77, Līvāni, LV-5316
e-pasts: dome@livani.lv

Par tehniskajiem noteikumiem

VAS "Latvijas Valsts radio un televīzijas centrs" (turpmāk - LVRTC) izskatīja Jūsu iesniegumu par tehnisko noteikumu izsniegšanu Dzirnavu ielas rekonstrukcijai, Līvānos, Līvānu novadā.

Saskaņā ar Jūsu iesniegumam pievienoto "Situācijas plāna kopiju", gar rekonstruējamo Dzirnavu ielu Līvānos, posmā no J. Rudzutaka ielas līdz Rīgas ielai ir izbūvēta LVRTC maģistrālā optiskā tīkla infrastruktūra - kabeļu kanalizācijas divas caurules ar diametru 40 mm un tajās ieguldītie optiskie kabeļi.

Tādēļ objekta "Dzirnavu ielas rekonstrukcija Līvānos, Līvānu novadā" tehniskajam projektam, kā arī būvdarbu veikšanai šajā objektā LVRTC izvirza sekojošus tehniskos noteikumus:

1. Jāsaglabā un jāaizsargā no bojājumiem esošā LVRTC sakaru kabeļu kanalizācija un tajā ieguldītie kabeļi Dzirnavu ielā, Līvānos, kā arī jānodrošina sakaru kabeļu nepārtraukta darbība.
2. Kabeļu kanalizācijas novietojumu dabā jāprecizē izsaucot uz vietas LVRTC pārstāvi pa tālruni 67029540 vai 26513850, vai iepazīstoties ar ierīkotās kabeļu kanalizācijas izpilddokumentāciju Krišjāņa Valdemāra ielā 110, Rīgā;
3. Ja ir nepieciešama LVRTC kabeļu kanalizācijas pārvietošana, jāizbūvē jauna kabeļu kanalizācija pārvietojamo LVRTC sakaru kabeļu ieguldīšanai;
4. Kabeļu kanalizācijas izbūvei esošo LVRTC kabeļu pārvietošanai jāizstrādā projekts, kurā nepieciešams veikt projektējamo objektu piesaisti uz apakšzemes komunikāciju topogrāfiskā plāna;
5. Konkrētā jaunās kabeļu kanalizācijas trase kabeļu pārvietošanai, ja tā nepieciešama, kā arī esošo LVRTC kabeļu pārvietošana un pārslēgšana, jāsaskaņo ar LVRTC tehniskā projekta izstrādes laikā;
6. Objekta "Dzirnavu ielas rekonstrukcija Līvānos, Līvānu novadā" tehniskais projekts jāsaskaņo ar LVRTC Rīgā, Krišjāņa Valdemāra ielā 110;
7. Saskaņā ar Elektronisko sakaru likuma 18.panta trešo daļu, esošo elektronisko sakaru tīklu pārvietošanu pēc nekustamā īpašuma īpašnieka vai valdītāja prasības veic par attiecīgā nekustamā īpašuma īpašnieka vai valdītāja līdzekļiem;
8. Pārvietojot esošos kabeļus jānodrošina nepārtraukta sakaru darbība;
9. Esošo LVRTC kabeļu pārvietošanu un pārslēgšanu, ja tā nepieciešama, veiks LVRTC darbinieki pēc iepriekš saskaņotas tāmes, ko apmaksā Pasūtītājs, un pēc Vienošanās noslēgšanas ar Pasūtītāju;
10. Pirms Dzirnavu ielas rekonstrukcijas būvdarbu sākšanas jāsaņem LVRTC rakšanas darbu atļauja objektā. Pieteikums darbu atļaujas saņemšanai jāsaņem aizpildot no LVRTC saņemtu veidlapu;
11. Informēt LVRTC Operatīvo vadības dienestu (67029540) ne mazāk kā 3 darba dienas pirms plānoto darbu uzsākšanas objekta LVRTC EST optisko šķiedru kabeļu trašu aizsargjoslās. Darbu uzsākšana objektā iespējama tikai pēc LVRTC saskaņojuma saņemšanas un kabeļu kanalizācijas novietojuma precizēšanas dabā;

LĪVĀNU NOVADA DOME
Reģistrēts

20.14.gada

Nr.

12. Rakšanas darbus LVRTC maģistrālā optiskā tīkla infrastruktūras aizsargjoslā veikt bez mehānismu pielietošanas;

13. Pēc būvdarbu pabeigšanas jāsaņem LVRTC atzinums par objekta gatavību nodošanai ekspluatācijā;

14. Jāiesniedz LVRTC viens objekta "Dzirnavu ielas rekonstrukcija Līvānos, Līvānu novadā" izpilddokumentācijas eksemplārs (vājstrāvu daļa).



Šis dokuments parakstīts ar drošu elektronisko parakstu un satur laika zīmogu.

Informācijas tehnoloģiju un elektronisko sakaru departamenta direktors Ivars Sprinģis

Sudmale 67029578
iveta.sudmale@lvrtc.lv

KOPIJA PAREIZA

Līvānu novada domes lietvedības
un personāļa nodaļas vadītāja


Līvānos,  V.Loča

1TEHNISKIE NOTEIKUMI Nr.

37.8-11/53/0046

Preiļi

Datums: 12.02.2014 **Pamatojums:** 10.02.2014. pieteikums TN saņemšanai

Pieprasītājs: Līvānu novada dome

Kontakttālrunis: 29359849

Zemes kadastra Nr. 7611-001-0123;7611-005-0945

Objekta adrese: Dzirnavu iela iela Līvāni

Kādam nolūkam izsniegti tehniskie noteikumi:
ielas rekonstrukcija.

TEHNISKO NOTEIKUMU APRAKSTS

Paskaidrojums: Plānotajā darbu zonā atrodas SIA *Lattelecom* sakaru komunikācijas-Sakaru kabeļi gruntī un piekārtie sakaru kabeļi pa koka balstiem .

Veicamo darbu apraksts un TN izpildes nosacījumi:

1	Projektu izstrādāt uz topogrāfiskā plāna mērogā 1:500, kur jābūt uznestām visām sakaru komunikācijām. Projektā paredzēt pasākumus minētā elektronisko sakaru tīkla aizsardzībai, to funkcionalitātes un piekļuves saglabāšanai atbilstoši Aizsargjoslu likumam un Elektronisko sakaru likumam.
2	Tehniskajā projektā paredzēt kabeļu kanalizācijas izbūvi un esošo kabeļu pārslēgšanu jaunizbūvētajā sakaru kanalizācijā.
3	Ja ielas rekonstrukcijas rezultātā sakaru tīkls atradīsies zem ielas cietā seguma garenvirzienā,tad tehniskā projekta risinājumā jāparedz sakaru tīkla iznešanu un pārslēgšanu ārpus ielas cietā seguma robežām,uz zaļo zonu vai trotuāru.
4	Paralēli šķērsojamajiem kabeļiem ielas cietā seguma un trotuāra robežās jāiegulda 100 mm kabeļu kanalizācijas cauruli.
5	Šķērsojuma vietās ar apakšzemes sakaru komunikācijām darbus veikt ar rokām, nepielietojot mehānismus, nodrošinot aizsardzību esošajai sakaru apakšzemes kabeļu saimniecībai. Jebkādu darbu veikšana tikai SIA <i>Lattelecom</i> pārstāvja klātbūtnē (tālr. 29164761).
6	Ja esošo sakaru tīkla elementu drošības un saglabāšanas prasības nav iespējams izpildīt, tad jāizstrādā tehniskais projekts par esošo sakaru tīklu pārvietošanu. Pirms tehniskā projekta saskaņošanas nepieciešams noslēgt vienošanos ar SIA <i>Lattelecom</i> par esošā sakaru tīkla pārvietošanu. Tādā gadījumā objekta tehniskais projekts tiks saskaņots tikai tad, ja pasūtītājs par telekomunikāciju pārbūvēšanu noslēgs vienošanos ar SIA <i>Lattelecom</i> .
7	Tīkla pārslēgšanas darbu veikšana atļauta tikai SIA,„Lattelecom,, grupas uzņēmumam SIA <i>Citru Solutions</i> . Pārvietošanas darbu veikšanai,pirms pārvietošanas darbu sākuma noslēgt līgumu. Līguma noslēgšanai vērsties SIA <i>Citrus Solutions</i> Rēzeknē,Maskavas ielā 5, tālr.64648003;29340546
8	TN derīgi 1 (vienu) gadu no to izdošanas datuma. Papildus nepieciešamā tehniskā informācija saņemama Preiļi Raiņa b. 21, tālr. 29164761. Šo noteikumu izsniedzējs ir SIA <i>Lattelecom</i>

Piezīmes: Saskaņā ar Elektronisko sakaru likuma 18 punkta 3 daļu elektronisko sakaru tīklu pēc nekustamā īpašumā īpašnieka vai valdītāja prasības pārvieto par attiecīgā nekustamā īpašuma īpašnieka vai valdītāja līdzekļiem.

SIA Lattelecom
Vienotais reģ. nr. 40003052786
PVN reģ. nr. LV40003052786

Dzirnavu iela 105, Rīga LV 1011
Tālr: +371 67055000
Fakss: +371 67055481

lattelecom@lattelecom.lv
www.lattelecom.lv

lattelecom

Projekta izstrādes gadījumā to saskaņot ar:

1. **SIA „Lattelecom” RBAD ARN JPM grupas Līniju uzraudzības inspektoru**
Preiļos, Raiņa b. 21, tālr. 29164761.

Pēc darbu veikšanas izpilddokumentācija nododama

Preiļos, Raiņa b. 21, tālr. 29164761.


Tehniskos noteikumus sagatavoja SIA
Lattelecom :
amats, tālrunis:

Datums:

Paraksts:

SIA Lattelecom RBAD TILAN RLIG

Vladislavs Stašuls
Līniju uzraudzības inspektors, 29164761





Akciju sabiedrība "Sadales tīkls"
Austrumu Eksploatācijas daļa
Vien. reģ. Nr. 40003857687

Klusā iela 2, Daugavpils, LV-5417, Latvija

Tālr. (+371) 67726000, fakss (+371) 65480315, www.sadalestikls.lv, st@sadalestikls.lv

Preiļos
11.02.2014. Nr. 30EF10-11.01/123
Uz 31.01.2014. Nr. 2-1.6/14/295


Līvānu novada domei
Rīgas iela 77, Līvāni,
LV-5316

Tehniskie noteikumi

Objektam: „Dzirnavu ielas rekonstrukcija Līvānos, Līvānu novadā”.

1. Izstrādājot projektu ievērot prasības, ko nosaka **“Aizsargjoslu likums”** un citi normatīvie dokumenti.
2. Projektu saskaņot ar AS “Sadales tīkls” Austrumu Eksploatācijas daļas Preiļu nodaļu (Preiļos, Aglonas ielā-60).
3. Nepieciešamības gadījumā paredzēt esošo AS "Sadales tīkls" elektroietaišu pārbūvi ārpus apbūves laukuma. Pārbūves nepieciešamības gadījumā griezties ar pieteikumu jebkurā AS "Latvenergo" Klientu apkalpošanas centrā (Turpmāk - KAC) ar pieprasījumu tehnisko noteikumu izsniegšanai elektroietaišu pārbūvei.
4. Objekta elektroapgādes ierīkošanai ar iesniegumu griezties jebkurā AS „Latvenergo” KAC, saskaņā ar „Sistēmas pieslēguma noteikumi elektroenerģijas sistēmas dalībniekiem” (Sabiedrisko pakalpojumu regulēšanas komisijas lēmums Nr.1/5, spēkā no 01.01.2014.).
5. Būvdarbu veikšanu ar mehānismiem vai zemes rakšanas darbu izpildi elektropārvades līniju aizsardzības joslā veikt, saskaņā ar “Aizsargjoslu likumu” un saskaņot ar AS “Sadales tīkls” Austrumu Eksploatācijas daļas Preiļu nodaļu, Preiļos Aglonas ielā-60.


Austrumu Eksploatācijas daļas vadītājs

 Edgars Soldāns

Ivans Ivanovs 65310758

LĪVĀNU NOVADA DOME
Reģistrēts

2014.gada 11. februārī
Nr. 2-1.6/14/295



Valsts akciju sabiedrība **LATVIJAS VALSTS CEĻI**
Latgales reģiona Preiļu nodaļa
Reģistrācijas Nr. 40003344207
Brīvības iela 76, Preiļi, LV-5301 Tālr.: 653 81373, 653 81374 Fakss: 653 81373
www.lvceli.lv, preili@lvceli.lv

Preiļi 20.02.2014 Nr. 4.6.4. - 30

TEHNISKIE NOTEIKUMI

Dzirnavu ielas rekonstrukcija Līvānos

Tehniskie noteikumi izdoti: Līvānu novada domei, reģ. Nr.90000065595, Rīgas iela77, Līvāni, LV-5316, tālr. 65307250.

Objekta adrese: Dzirnavu iela no km 0,00 līdz km 0,78 Līvāni, Līvānu novadā” izstrāde

Tehniskās prasības un sevišķie noteikumi:

1. Projektu izstrādāt atbilstoši Līvānu novada teritoriālpilnvarojumam un apbūves noteikumiem.
2. Projekta izstrādē ievērot Līvānu novada būvvaldes 2014.gada 31.janvāra izsniegto „Plānošanas arhitektūras uzdevumu Nr. 2-4/14/15”.
3. Ņemt vērā, ka Dzirnavu iela pilda tranzīta (Kokvedēji) kustības funkcijas, līdz ar to projektēt atbilstošu segas konstrukciju, platumus utt.
4. Veicot ielas projektēšanu iesakām izmantot Latvijas standartus LVS 190-6:2009 „Ceļu projektēšanas noteikumi LVS 77-2:2010 ”Ceļa zīmes - 2.daļa: Uzstādīšanas noteikumi”, LR SM apstiprinātās „Rekomendācijas veloceliņa projektēšanai”, „Gājēju pāreju projektēšanas noteikumi LVS 190-10” utt.
5. Dzirnavu ielas rekonstrukcijas projektu sasaistīt ar citu Līvānu pilsētas ielu rekonstrukcijas projektiem.
6. Pēc iespējas vairāk samazināt pievienojumu un krustojumu skaitu. Tos projektēt atbilstoši satiksmes sastāvam, un saskaņā ar LVS 190-3:2009 „Ceļu vienlīmeņa mezgli”.
7. Pievienojumos nodrošināt redzamības trīsstūri.
8. Nodrošināt organizētu nokrišņu ūdens atvadi no projektējamām ielas un pieguļošajām teritorijām.
9. Būvprojektā atrisināt visus ar satiksmes organizāciju saistītos jautājumus (Ceļa zīmju nomaiņa, apbraucamā ceļa un pagaidu dzelzceļa pārbrauktuves izbūve, nepieciešamības gadījumā)ielas rekonstrukcijas laikā.
10. Reklāmas vai informācijas objektus izvietot, ievērojot MK noteikumus Nr.402.

LĪVĀNU NOVADA DOME
Reģistrēts


20 14 gada 21. februārī
Nr. 2-1.2/14-1362

11. Projektu izstrādāt licencētai firmai vai sertificētam projektētājam.
12. Projektu skiču stadijā un būvprojektu saskaņot VAS "Latvijas Valsts ceļi" Latgales reģiona Preiļu nodaļā.
13. Pēc darbu pabeigšanas saņemt no VAS „Latvijas Valsts ceļi” Latgales reģiona Preiļu nodaļā atzinumu par paveiktajiem darbiem.
14. Tehniskie noteikumi derīgi līdz 2015. gada 21.februārim. Ja šajā laika periodā no Tehnisko noteikumu izsniegšanas dienas netiek uzsākti būvdarbi, tie zaudē spēku.

Tehniskie noteikumi izdoti pamatojoties uz :

1. Līvānu novada domes 2014.gada 31.janvāra iesniegumu Nr.2-1.6/14/293.
2. Līvānu novada būvvaldes 2014.gada 31.janvāra izsniegto „Plānošanas arhitektūras uzdevumu Nr. 2-4/14/15”.
3. Likuma „Par autoceļiem” 7.panta (1) un (3) daļu , 18.pantu.
4. Aizsargjoslu likums „13.panta (1), (2) 2) a) daļu un 42.panta 1) b) daļu.
5. MK noteikumiem Nr. 1069 „Noteikumi par ārējo inženierkomunikāciju izvietošanu pilsētās, ciemos un lauku teritorijās”11.punktu.

VAS „Latvijas Valsts ceļi”

Latgales reģiona Preiļu nodaļas vadītājs:  R. Griķis

preili@lvceli.lv,
tālr. 65381373



SABIEDRĪBA AR IEROBEŽOTU ATBILDĪBU
"LĪVĀNU DZĪVOKĻU UN KOMUNĀLĀ SAIMNIECĪBA"

Reģ. Nr. 41503010497

Rīgas ielā Nr 2b, Līvāni, LV 5316. Tālr. 5381810, fakss 53 81812

Līvānos

10.03.2014 Nr. 1-10.09


Līvānu novada domei
Rīgas ielā Nr. 77, Līvānos

Tehniskie noteikumi

Objekts: Dzirnavu ielas (posmā no Rīgas ielas līdz pilsētas robežai) rekonstrukcijai Līvānos.

1. Ieprojektēt virszemes un lietus ūdens novadīšanas kanalizāciju ar gūlijām un skatakām, Dzirnavu ielā
2. Ieprojektēt Dzirnavu ielas (posmā no Siguldas ielas līdz pilsētas robežai) ūdensvada tīklu DN150 ar atzariem pieguļošajām ielām.
3. Jaunajām lietus ūdens uztveršanas un novadīšanas skatakām paredzēt līdz 0.5m dziļus padziļinājumus nogulšņu uztveršanai.
4. Lietus skatakas novadīšanas tīklos jāprojektē pievienojuma vietās un vietās, kurās mainās cauruļvadu virziens, slīpums vai diametrs.
5. Taisnos cauruļvadu posmos skatakas ieprojektēt atbilstoši LBN 223-09 prasībām.
6. Ieprojektēt sadzīves kanalizācijas tīklus ar pārsūkņēšanas staciju.
7. Tehnisko projektu saskaņot ar SIA "Līvānu dzīvokļu un komunālā saimniecība" un vienu eksemplāru paredzēt iesniegt valdes priekšsēdētāja palīgam.

Valdes priekšsēdētājs



A.Vilcāns.

G.Stiprais 26403926

LĪVĀNU NOVADA DOME
Reģistrēts

2014.gada 18. marta
Nr. 1-10.09/14/582